



РЕПУБЛИКА БЪЛГАРИЯ  
Министерство на околната среда и водите  
Регионална инспекция по околната среда и водите - Бургас

ИЗХ. № ПД - 2214 (5) 22. 01. 2025  
ГР. БУРГАС

ДО  
„ЕЛЕКТРОРАЗПРЕДЕЛЕНИЕ ЮГ“ ЕАД  
ГРАД БУРГАС, УЛ. „УСПЕНСКА“ № 8, ЕТ. 1, ОФИС 5

КОПИЕ ДО  
ОБЩИНА БУРГАС

**ОТНОСНО:** Решение за преценяване на необходимостта от извършване на екологична оценка на план: «Изработване на Подробен устройствен план - Парцеларен план /ПУП-ПП/ за трасе на кабелна линия от БКТП «Тромпета» в ПИ с идентификатор 07079.2.3578 по КК на град Бургас, община Бургас за захранване на нов БРУМ в ПИ с идентификатор 07079.2.1399 по ККР на град Бургас, община Бургас»


Приложено, Ви изпращаме **РЕШЕНИЕ № БС-16-ЕО/2025г.** за преценяване на необходимостта от извършване на екологична оценка на план: «Изработване на Подробен устройствен план - Парцеларен план /ПУП-ПП/ за трасе на кабелна линия от БКТП «Тромпета» в ПИ с идентификатор 07079.2.3578 по КК на град Бургас, община Бургас за захранване на нов БРУМ в ПИ с идентификатор 07079.2.1399 по ККР на град Бургас, община Бургас»

За горесцитирания план е преценено **да не се извършва екологична оценка.**

Съгласно чл.15, т.1 от Наредба за условията и реда за извършване на екологична оценка на планове и програми /НУРИЕОПП/ е необходимо възложителя на плана да обяви решението чрез страниците си и/или по друг подходящ начин в 3-дневен срок от получаването му.

**Приложение:** съгласно текеџа

ПАВЕЛ МАРИНОВ  
Директор на РИОСВ - Бургас



гр. Бургас, к-с Лазур, ул. „Перушица“ 67, ет.3, п.к.388  
Тел: +359 56 813205, Факс: +359 56 813 200  
e-mail: [riosvbs@unacs.bg](mailto:riosvbs@unacs.bg)  
[www.riosvbs.com](http://www.riosvbs.com)







**РЕПУБЛИКА БЪЛГАРИЯ**  
**Министерство на околната среда и водите**

**Регионална инспекция по околната среда и водите - Бургас**

**Решение № БС-16-ЕО/ 22.01.2025г.**

**За преценяване на необходимостта от извършване на екологична оценка**

На основание чл.85, ал.4 и ал.5 от Закона за опазване на околната среда (ЗООС), чл. 14, ал.2 от Наредба за условията и реда за извършване на екологична оценка на планове и програми (НУРИЕОПП), чл.31, ал.4 от Закона за биологичното разнообразие (ЗБР), чл.37, ал. 3 и ал.4 от Наредбата за условията и реда за извършване на оценка за съвместимостта на планове, програми, проекти и инвестиционни предложения с предмета и целите на опазване на защитените зони (Наредба за ОС), представена писмена документация, съгласно чл. 8а от НУРИЕОПП с Вх. № ПД-2214(2) от 17.01.2025г., както и получено становище от Регионална здравна инспекция - Бургас с изх. № 10-8-1/21.01.2025г.

**РЕШИХ:**

**да не се извършва екологична оценка** на план: «Изработване на Подобен устройствен план - Парцеларен план /ПУП-ПП/ за трасе на кабелна линия от БКТП «Тромпета» в ПИ с идентификатор 07079.2.3578 по КК на град Бургас, община Бургас за захранване на нов БРУМ в ПИ с идентификатор 07079.2.1399 по ККР на град Бургас, община Бургас»

**с възложители: „Електроразпределение Юг“ ЕАД**  
**град Пловдив, бул. „Христо Г. Данов“ №37**

**Характеристика на плана:**

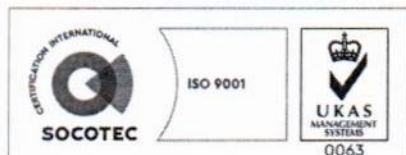
С изработване на Парцеларен план – /ПУП-ПП/, се предвижда трасе на нова подземна кабелна линия средно напрежение, в обхват започващ от съществуващ БКТП „Тромпета“ в ПИ с идентификатор 07079.2.3548 за захранване на нов БРУМ в ПИ с идентификатор 07079.2.1399 по ККР на град Бургас, община Бургас.

За имота, предмет на електроснабдяване са издадени следните административни актове:

- Решение № БС-23-ПР/03.04.2020г. за преценяване на необходимостта от извършване на оценка на въздействието върху околната среда за инвестиционно предложение: „Изграждане на две складови бази за промишлени стоки с административна част в имот с идентификатор 07079.2.1399 по КК на град Бургас, местност „Под шосето“, община Бургас“, с което е определено да не се извършва ОВОС.

- Писмо с изх. № ПД-3192/2021г. за изграждане на цех за производства на кабели в ПИ с идентификатор 07079.2.1399 по КК на град Бургас, местност „Под шосето“, община Бургас“, с което Директорът на РИОСВ-Бургас е определил, че ИП не подлежи на регламентираните с Глава шеста от Закона процедури по преценяване на необходимостта от извършване на екологична оценка и/или оценка на въздействието върху околната среда, задължителна екологична оценка и/или оценка на въздействието върху околната среда, както и на процедури по реда на Глава втора от Наредбата за условията и реда за извършване на оценка за съвместимостта на планове, програми, проекти и инвестиционни предложения с предмета и целите на опазване на защитените зони /Наредбата за ОС/.

- Разрешение за строеж № И-33/04.06.2024г., издадено от Община Бургас за строеж: „Складова база с административна част и производствена база – етапно строителство, първи етап: Производствена и складова база, лаборатория, битовка, БКТП-1, 20/0,4 kV, 2x1000 kV и БКТП-2,



гр. Бургас, к-с Лазур, ул. „Перушица“ 67, ет.3, п.к.388  
Тел: +359 56 813205, Факс: +359 56 813 200  
e-mail: [riosvbs@unacs.bg](mailto:riosvbs@unacs.bg)  
[www.riosvbs.com](http://www.riosvbs.com)





20/0,4 кV, 2x1000 кVA и втори етап: Администрация, находящ се в УПИ II-1399, кв. 5 по ПУП-ПУР за Обособяване на обслужващи улици, инфраструктурни коридори, пешеходни зони и нови квартали за територията между път I-6 Бургас-София, път I-9 Бургас-Варна, Северен обходен път и ул. „Транспортна“ в разширението на строителните граници на град Бургас, в устройствена зона 13/Смф по ОУП на град Бургас, представляващ ПИ с идентификатор 07079.2.1399 по КККР на град Бургас, община Бургас“.

Избраното проектното трасе на бъдещия кабел 20kV ще преминава между надлеза на пътя и локалното платно, като се включва в ПИ с идентификатор 07079.2.3590 / Общинска частна собственост, с вид на територията – Земеделска, и НТП „За селскостопански, горски и ведомствен път“ /, след което отново се включва в ПИ 07079.2.3548, представляващ част от обходния път на града, преминава пътя посредством сондаж, като преминава от южната страна на пътя и след излизане от ПИ 07079.2.3548 преминава в уличната регулация по ПУП-ПУР, одобрена с Решение № № 43-7 от 26.06.2018г., като засяга ПИ с идентификатори 07079.2.1395, 07079.2.1396, 07079.2.1397, 07079.2.1398 и 07079.2.2868, след което достига ПИ 07079.2.1399, в който се намира и бъдещия БРУМ. За сервитут на трасето е избрана ивица с ширина 1.30м., 0.70м. в южната част към бъдещите урегулирани имоти, и 0.60м. в северна посока. Поради факта, че проектното трасе СрН 20kV преминава от територия на транспорта в територия на бъдещото разширение на населеното място, съгласно ОУП, за която има и действаща улична регулация, настоящия проект за ПУП-ПП, няма да обхваща тези територии, а ще бъде процедиран само за ПИ с идентификатор 07079.2.3590 / Общинска частна собственост, с вид на територията – Земеделска, и НТП „За селскостопански, горски и ведомствен път“ /, който ПИ към настоящия момент не е включен в устройствен план. За останалата част, трасето ще се бъде като схема към настоящия ПУП.

Списък на засегнатите ПИ от трасето на процедирания ПУП-ПП – площ /кв.м./ и дължина /л. м./:

- ПИ с идентификатор 07079.2.3548 по КК /територия на транспорта За път от републиканската пътна мрежа/ - 159м
- ПИ с идентификатор 07079.2.3590 по КК /Земеделска територия, За селскостопански, горски, ведомствен път /-164м
- ПИ с идентификатор 07079.2.3584 по КК /Земеделска територия, Нива/- 18 м
- ПИ с идентификатор 07079.2.1395 по КК /Земеделска територия, За селскостопански, горски и ведомствен път/- 3 м.
- ПИ с идентификатор 07079.2.1396 по КК /Земеделска територия, Нива/- 65м
- ПИ с идентификатор 07079.2.1397 по КК /Земеделска територия, Нива/- 30 м
- ПИ с идентификатор 07079.2.1398 по КК - /Земеделска територия, Нива/- 79
- ПИ с идентификатор 07079.2.2868 по КК /Земеделска територия, За второстепенна улица/ 12 м.

Подписан е предварителен договор №4551594 от 28.03.2023 г. за присъединяване на обекти на клиенти към електроразпределителната мрежа на "Електроразпределение Юг" ЕАД (съгласно чл.21 от Наредба 6 от 24.02.2014 г.) с „Електроразпределение Юг“ ЕАД и Анекс №1 към Предварителния договор, който определя техническите условия на присъединяване на обект: "Складова база с административна част и производство", с местонахождение УПИ II-1399, кв.5 по Разширение на кв. Изгрев – бъдещ квартал „Хоризонт“, идентичен на ПИ с идентификатор 07079.2.1399 по КК на гр. Бургас е необходимо да бъде предвидено трасе за кабелна линия средно напрежение 20kV от най – близък съществуващ трансформаторен пост – БКТП „Тромпета“ в ПИ с идентификатор 07079.2.3548 по КК на гр. Бургас до новопроектирана „Бетонена разпределителна уредба „мерене“ – „БРУМ“ в УПИ II-1399, кв.5, към която ще се присъединят инсталациите на



гр. Бургас, к-с Лазур, ул. „Перушица“ 67, ет.3, п.к.388  
Тел: +359 56 813205, Факс: +359 56 813 200  
e-mail: [riosvbs@unacs.bg](mailto:riosvbs@unacs.bg)  
[www.riosvbs.com](http://www.riosvbs.com)





присъединявания обект. Настоящият план попада в обхвата на т. 9.1. - Подробни устройствени планове - планове за застрояване на Приложение № 2 към чл. 2, ал. 2, т. 1 от НУРИЕОПП и подлежи на процедура по преценяване на необходимостта от извършване на екологична оценка по реда на цитираната Наредба.

Теренът, предвиден за реализация на плана, не попада в границите на защитени територии по смисъла на Закона за защитените територии. Попада в границите на защитена зона по смисъла на Закона за биологичното разнообразие (Натура 2000 места) BG0000270 „Атанасовско езеро“ за опазване на дивите птици, обявена със Заповед № РД-839/2008г. (ДВ, бр. 108/2008г.), изменена и допълнена със Заповед № РД-309/31.03.2021г. за опазване на дивите птици и за опазване на природните местообитания и на дивата флора и фауна (ДВ, бр. 48/08.06.2021 г.), изм. и доп. със Заповед № РД-718/28.09.2023 г. (ДВ, бр. 83/2023 г.), всички на министъра на околната среда и водите. При извършената проверка за допустимост по реда на чл. 37, ал. 2 във връзка с чл. 12, ал. 2 от Наредбата за ОС се констатира, че планът е допустим спрямо режима на защитена зона за опазване на дивите птици и за опазване на природните местообитания и на дивата флора и фауна BG0000270 „Атанасовско езеро“, определен със заповедта по чл. 12, ал. 6 от ЗБР.

След извършена проверка по наличната към момента в РИОСВ-Бургас цифрова информация и модели за разпространение на дюнни природни местообитания по Черноморското крайбрежие е установено, че площта няма характеристика на пясъчни дюни.

Планът, като предмет на преценяване на необходимостта от извършване на ЕО, попада под разпоредбите на чл. 2, ал. 1, т. 1 от Наредбата за условията и реда за извършване на оценка за съвместимостта на планове, програми, проекти и инвестиционни предложения с предмета и целите на опазване на защитените зони (обн., ДВ, бр. 73 от 2007г., посл. изм. и доп.), наричана по-нататък „Наредбата за ОС“, поради което за него следва да бъде извършена оценка за съвместимостта му с предмета и целите на опазване на защитените зони по реда на Глава трета от същата.

След анализ на представената документация и на основание чл. 37, ал. 3 от Наредбата за ОС, въз основа на критериите по чл. 16 от нея, е направена преценка за вероятната степен на отрицателно въздействие, според която, считам че гореописаният план няма вероятност да окаже значително отрицателно въздействие върху природни местообитания, видовете и техните местообитания, предмет на опазване в защитена зона BG0000270 „Атанасовско езеро“ за опазване на дивите птици, поради следните

### МОТИВИ:

1. ПУП-ПП не засягат защитена територия /ЗТ/ по смисъла на Закона за защитените територии. Най-близко разположените защитени територии ЗМ „Бургаски солници“ и ПР „Атанасовско езеро“ отстоят от трасето на разстояние по-голяво от 2,5 км по права въздушна линия. Всички дейности и въздействия, свързани с реализирането и експлоатацията на ПУП-ПП ще бъдат в обхвата на трасето, без да бъдат в противоречие с режима на опазването на най-близко разположените защитени територии.

2. Очакваното въздействие от реализирането на ПУП-ПП е краткотрайно и обратимо поради което не се очаква значително отрицателно въздействие върху естествени природни местообитания и консервационно значими видове.

3. Характера на ИП, предвидено с ПУП-ПП, не предполага замърсяване на околната среда с опасни и вредни за флората и фауната вещества и отпадъци.

4. Кабелното трасе, предмет на ПУП-ПП, ще се реализира подземно и в имоти с начин на трайно ползване: територия на транспорта, за селскостопански, горски, ведомствен път, нива, за второстепенна улица. С реализацията на трасето ще се засегнат площи, които са разположен в



периферията на защитена зона от Екологичната мрежа Натура 2000. В тази връзка не се очаква да бъдат засегнати пряко природни местообитания и местообитания на видове, вкл. птици, предмет на опазване в горещитираната защитената зона. Следователно не се очаква загуба на площ от дадено местообитание спрямо площта на местообитанието в защитената зона, в Черноморски биогеографски регион или в мрежата като цяло.

5. Територията, предмет на плана, не засяга характеристики на ландшафта, които свързват защитени зони по Натура 2000, не възпрепятства движението на видовете, не нарушава непрекъснатостта на скални, горски и речни екосистеми, пасища и ливади, които са подходящи за видовете, предмет на опазване в ЗЗ. Предвид гореизложеното, реализацията на плана не създава предпоставки за фрагментация на популации и местообитания на видовете, предмет на опазване в защитената зона.


6. Предвид местоположението на територията, предмет на плана, се предполага, че в района е налице постоянно присъствие на хора, техника, шум и светлина и др. В тази връзка активната урбанизация и въздействие върху факторите и компонентите на околната среда от човешката дейност са отдавна налични и няма да има нови по вид и характер въздействия от реализацията на плана. С оглед гореизложеното, не се очаква безпокойство, което води до преки и косвени щети върху характеристиките или възможностите за възпроизводство на популациите на видовете, предмет на опазване в защитената зона.

7. Предвид характера и местоположението на разглежданата територия, няма вероятност от въздействие върху природозащитните цели на защитената зона, тъй като с плана не се намалява площта или качеството на местообитанията на видовете, които се срещат в защитената зона.

8. В защитена зона BG0000270 „Атанасовско езеро” има процедирано множество ИП/ППП за изграждане на жилищни сгради, складови и производствени обекти, които касаят имоти в землищата на кварталите Сарафово, Банево, Ветрен и Рудник, при отдалечени от разглежданата територия. Всички инвестиционни намерения и предвиждания, свързани с устройствено планиране, промяна предназначението на земи и строителство в землището на град Бургас и неговите квартали, включително в защитените зони, са обект на планиране и разглеждане в ОУП на град Бургас, одобрен с Решение № 51-1/21.07.2011 г. на Общински съвет Бургас, като за същите са проведени необходимите процедури по реда на глава шеста от Закона за опазване на околната среда и глава втора от Закона за биологично разнообразие. Предвид горното, както и факта, че територията, предмет на плана, и след реализация на плана, ще запази начина на трайно ползване, не се очаква настоящия план съвместно с другите ИП/ППП да допринесе за значително увеличаване на кумулативния ефект.

9. Съгласно Становище на Регионална здравна инспекция-Бургас с изх. № 10-8-1 от 21.01.2025г., представената документация съдържа достатъчно анализи, изводи и мотивирани заключения по отношение степента на значимост на въздействие и риска за човешкото здраве, с които е доказано, че не се очаква здравен риск при осъществяване на плана.

**Настоящото решение № БС-16-ЕО/2025г. за преценяване на необходимостта от извършване на екологична оценка на план «Изработване на Подобен устройствен план - Парцеларен план /ПУП-ПП/ за трасе на кабелна линия от БКТП «Тромпета» в ПИ с идентификатор 07079.2.3578 по КК на град Бургас, община Бургас за хранване на нов БРУМ в ПИ с идентификатор 07079.2.1399 по ККР на град Бургас, община Бургас» не отменя задълженията на възложителя за изпълнение на изискванията на Закона за опазване на околната среда и други специални закони и подзаконови нормативни актове и не може да**



гр. Бургас, к-с Лазур, ул. „Перушица” 67, ет.3, п.к.388  
Тел: +359 56 813205, Факс: +359 56 813 200  
e-mail: [riosvbs@unacs.bg](mailto:riosvbs@unacs.bg)  
[www.riosvbs.com](http://www.riosvbs.com)





послужи като основание за отпадане на отговорността, съгласно действащата нормативна уредба.


Съгласно чл. 88, ал. 6 от ЗООС, решението губи правно действие, ако в срок 5 години от влизането му в сила не е одобрен съответният план.

При промяна на възложителя, на параметрите на плана, или на някои от обстоятелствата, при които е било издадено настоящото решение, възложителят/новият възложител трябва да уведоми своевременно РИОСВ-Бургас.

Решението може да бъде обжалвано в 14 дневен срок от съобщаването му чрез Директора на РИОСВ-Бургас пред Министъра на околната среда и водите и пред съответния Административен съд по реда на чл.133 от Административно-процесуалния кодекс.

**ПАВЕЛ МАРИНОВ**

Директор на РИОСВ-Бургас



гр. Бургас, к-с Лазур, ул. „Перущица“ 67, ет.3, п.к.388

Тел: +359 56 813205, Факс: +359 56 813 200

e-mail: [riosvbs@unacs.bg](mailto:riosvbs@unacs.bg)

[www.riosvbs.com](http://www.riosvbs.com)

