



РЕПУБЛИКА БЪЛГАРИЯ

Министерство на околната среда и водите

Регионална инспекция по околната среда и водите - Бургас

Изх. № ПД-2650 (27)
гр. Бургас

22. 01. 2025

ДО
Г-Н ТИХОМИР ЯНАКИЕВ
КМЕТ НА ОБЩИНА СОЗОПОЛ
ГР. СОЗОПОЛ, ПЛ. „ХАН КРУМ“ № 2

ОТНОСНО: Процедура по преценяване на необходимостта от извършване на оценка на въздействието върху околната среда за инвестиционно предложение „Изграждане на канализация за битово-фекални води и пречиствателна станция за отпадъчни води в село Росен, община Созопол“, с възложител Община Созопол

22. 01. 2025


Приложено Ви изпращаме оригинал на **Решение № БС-12-ПР/ 2025 г.** за преценяване на необходимостта от извършване на ОВОС.

Съгласно Закона за опазване на околната среда (ЗООС) и Закона за устройство на територията (ЗУТ), по специално чл. 82, ал. 5 от ЗООС, Решение № БС-12-ПР/2025 г. следва да е задължително условие за одобряването/ разрешаването на горното инвестиционно предложение по реда на специален закон. Органът по одобряването/разрешаването на горното инвестиционно предложение трябва да се съобрази с характера на решението, да отчете поставените в него условия, мерки и ограничения, като решението следва да е неразделна част от административния акт по одобряване/разрешаване, необходим за осъществяването на инвестиционното предложение.

Приложение: Решение № БС-12-ПР/2025 г. и копие от становища на РЗИ-Бургас с изх. № 10-269-12/16.01.2025 г. и БДН с изх. № 05-10-1636/А4/ от 25.10.2025 г.

ПАВЕЛ МАРИНОВ

Директор на РИОСВ-Бургас



гр. Бургас, к-с Лазур, ул. „Перушица“ 67, ет.3, п.к.388

Тел: +359 56 813205, Факс: +359 56 813 200

e-mail: riosvbs@unacs.bg

www.riosvbs.com





РЕПУБЛИКА БЪЛГАРИЯ

Министерство на околната среда и водите

Регионална инспекция по околната среда и водите - Бургас

РЕШЕНИЕ № БС-12-ПР/ 22.01.2025г.

за преценяване на необходимостта от извършване на оценка на въздействието върху околната среда

На основание чл. 93, ал.1, т.1 във връзка с ал.3 и ал.6 от Закона за опазване на околната среда, чл. 7, ал. 1, чл. 8, ал. 1 от Наредбата за условията и реда за извършване на оценка на въздействието върху околната среда (Наредбата по ОВОС), чл. 31 ал. 4 и ал. 6 от Закона за биологичното разнообразие (ЗБР), чл.2, ал.1, т.1, чл.4, чл.6а, т.2, чл. 40, ал. 4 от Наредбата за условията и реда за извършване на оценка на съвместимостта на планове, програми, проекти и инвестиционни предложения с предмета и целите на опазване на защитените зони (Наредбата по ОС) и представена писмена документация от възложителя по приложение № 2 към чл. 6, от Наредбата за ОВОС и по чл.10, ал.1 и 2 от Наредбата за ОС с вх. № ПД-2650(5) от 11.10.2024 г., допълнителна информация от 13.11.2024 г., 13.12.2024 г., 02.01.2025 г., 03.01.2025 г., както и получени становища от Регионална здравна инспекция, гр. Бургас (РЗИ-Бургас) с изх. № 10-269-12/16.01.2025 г. и Басейнова дирекция „Черноморски район“ с изх. № 05-10-1636/А4/ от 25.10.2024 г.,


РЕШИХ

да не се извършва оценка на въздействието върху околната среда за инвестиционно предложение „Изграждане на канализация за битово-фекални води и пречиствателна станция за отпадъчни води в село Росен, община Созопол“, което няма вероятност да окаже значително отрицателно въздействие върху околната среда, природните местообитания, популации и местообитания на видове, предмет на опазване в защитените зони и човешкото здраве

Възложители: **ОБЩИНА СОЗОПОЛ**
ГР. СОЗОПОЛ, ПЛОЩАД „ХАН КРУМ“ № 2

Кратко описание на инвестиционното предложение:

Инвестиционното предложение е за изготвяне на технически проект с цел изграждане на канализация за отпадъчни битово-фекални води и пречиствателна станция за отпадъчни води (ПСОВ) в с. Росен, Община Созопол, Област Бургас за 1 618 ЕЖ. Съоръженията по канализационната мрежа на с. Росен са канализационни тръбопроводи, ревизионни шахти, канализационна помпена станция, преминавания под и над реки и канали. Предвижда се да бъдат изпълнени 657 броя сгради канализационни отклонения (СКО). Общата дължина на канализационните клонове е 11 335 m. Общата дължина на СКО е 4 266 m. Тя обхваща всички улици в компактната регулирана зона на селото и може да отводни всички застроени имоти в него. Новопроектираната канализация ще се състои от три главни канализационни клонове (Клон 1, 2 и 3) само за битово-фекални отпадъчни води, както и отделни по-малки клонове, заустващи в главните такива, които отвеждат отпадъчните води от по-малките улици в селото.



гр. Бургас, к-с Лазур, ул. „Перушица“ 67, ет.3, п.к.388
Тел: +359 56 813205, Факс: +359 56 813 200
e-mail: riosvbs@unacs.bg
www.riosvbs.com



Условно Клон 1 отводнява южната част на селото, Клон 2 - западната му част, а Клон 3 - северната и източната част на с. Росен.

Има изготвен проект от АПИ за основен ремонт на път Ш-992 Росен-Веселие-Ясна поляна от km 0+214 0° до km 21+654 70 за който е издадено разрешение за строеж и проведена процедура по ЗОП за избор на изпълнител на СМР. Съгласно него през централната улица „Яна Лъскова“, която в контура на селото съвпада с път Ш-992, ще бъде изградени отделни дъждовни канализации за отводняване на пътя, които ще поемат и повърхностните дъждовни води от съседните улици. Тези води ще бъдат заустени в р. Росенска индивидуално. В обхвата на пътя ще се положи и канализационен колектор, предмет на ИП на Община Созопол.

Предвижда се изработване на ПУП-ПП на новопроектираните канализационни колектори, намиращи се извън регулационните граници на село Росен, с което се засягат следните ПИ: 63029.22.1, 63029.22.3, 63029.22.4, 63029.23.3, 63029.23.4, 63029.501.9574 по КК на село Росев, община Созопол.

В югозападната част на селото, до левия бряг на западния приток на р. Росенска ще се изгради канализационна помпена станция (КПС), състояща се от подземна водоплътна помпена инсталация и шахта с аварийен спирателен кран, чрез който в случай на авария на помпената станция и след затварянето му, потокът в канализацията ще се подприщва и чрез аварийен преливник битово-фекалните води ще се заустват в западния приток на р. Росенска.

Пречиствателната станция за отпадъчни води (ПСОВ) ще бъде разположена в поземлен имот (ПИ) с идентификатор 63029.25.225, област Бургас, община Созопол, с. Росен, м. "Край село". Площта на площадката ще е 1 900 кв. м.

ПСОВ на с. Росен ще се състои от съоръжения за пречистване линията на водата и по линията на утайките (входна помпена шахта, груба решетка, биологично стъпало и площадка за обезводнителна инсталация) за пречистване по линия на водата и по линия на утайката. Обектът ще се водоснабдява от новоизградената и въведена в експлоатация водопроводна мрежа за населеното място. Водоприемник на пречистените отпадъчни води след новоизградената ПСОВ ще бъде р. Росенска (Мехмедженска) Точката на заустване в реката е с географски координати 42°22'59,00" и 27°34'05,4".


За предотвратяване на разпространение на миризми се предвижда Блок съоръжение 1 (Биобасейн с вграден ВРУ) да бъде покрито от сграда, тип метална конструкция и сандвич панели.

Предвидена е вентилационна система, която да отвежда замърсения въздух до обезмирисителна инсталация, разположена непосредствено до съоръжението. В тази инсталация неприятните миризми се абсорбират и в атмосферата се изпуска пречистен от миризми въздух.

Блок съоръжение 2 също ще бъде покрито с плоча и капаци за достъп до шахтите.

Инвестиционното предложение попада в обхвата на т. 11 „Други инвестиционни предложения“, буква „в“ „пречиствателни станции за отпадъчни води /невключени в приложение №1/ от Приложение 2, към чл. 93, ал. 1, т. 1 и 2 на ЗООС и съгласно чл. 81, ал. 1, т. 2 подлежи на процедура по преценяване на необходимостта от извършване на ОВОС, поради което същото подлежи на процедура по оценка за съвместимостта му с предмета и целите на опазване на защитените зони по реда на чл. 31, ал. 4, във връзка ал.1 от Закона за биологичното разнообразие и чл. 2, ал. 1, т. 1 от Наредбата за ОС. Съгласно чл. 93, ал. 3 от ЗООС, компетентен орган за произнасяне с решение е директорът на РИОСВ-Бургас.

Теренът, предвиден за реализация на ИП, не попада в границите на защитени зони по смисъла на Закона за биологично разнообразие. Най-близко е разположена защитена зона за опазване на дивите птици BG0002077 „Бакърлъка“, определена по смисъла на чл.6, ал.1, т. 3 и т. 4 от Закона за биологично разнообразие, обявена със Заповед № РД-530/26.05.2010 г (обн.,



гр. Бургас, к-с Лазур, ул. „Перушица“ 67, ет.3, п.к.388

Тел: +359 56 813205, Факс: +359 56 813 200

e-mail: riosvbs@unacs.bg

www.riosvbs.com



ДВ бр.49/2010 г.) и Заповед № РД-563/22.07.2014 г. за поправка на очевидна фактическа грешка в Заповедта за обявяване (ДВ, бр.67/2014 г.), изм. и доп. със Заповед № РД-723/28.09.2023 г. (ДВ, бр. 83/03.10.2023 г.), всички на министъра на околната среда и водите..

На основание чл. 40, ал. 3 от Наредбата за ОС, въз основа на критериите по чл. 16 от нея е направена преценка за вероятната степен на отрицателно въздействие върху защитените зони, съгласно която инвестиционното предложение няма вероятност да окаже значително отрицателно въздействие върху видове и техните местообитания, предмет на опазване в най-близо разположената защитена зона BG0002077 „Бакърлъка” за опазване на дивите птици,

МОТИВИ:

I. Характеристика на инвестиционни предложения: размер, засегната площ, параметри, мащабност, обем, производителност, обхват; взаимовръзка и кумулиране с други съществуващи и/или одобрени инвестиционни предложения оформление на инвестиционното предложение в неговата цялост; използване на природни ресурси, земните недра, почвите, водите и на биологичното разнообразие; генериране на отпадъци замърсяване и вредно въздействие; риск от големи аварии и/или бедствия, които са свързани с инвестиционното предложение, включително причинени от изменението на климата, в съответствие с научните познания; рисковете за човешкото здраве:

1. Инвестиционното предложение е свързано с изграждане на канализация за отпадъчни битово-фекални води и пречиствателна станция за отпадъчни води (ПСОВ) в с. Росен, Община Созопол, Област Бургас


2. ПСОВ ще се водоснабдява от новоизградената и въведена в експлоатация водопроводна мрежа за населеното място;

3. Заустването на пречистените отпадъчни води след новоизградената ПСОВ ще бъде във воден обект р. Росенска (Мехмедженска) в точка с географски координати 42°22'59,00" и 27°34'05,4".

Възложителят посочва, че след завършване на строителството на канализацията и ПСОВ се очакват следните пречистени отпадъчни води: среднодневно водно количество за пречистване - 200-300 m³/ден. Средногодишно водно количество за пречистване - 97 500 m³/год. Максимално часово водно количество за пречистване — 16,80 l/s. Пречистените води ще бъдат в съответствие с Наредбата за емисионните норми за заустване. Утайките ще бъдат извозвани на Регионално депо за неопасни отпадъци за Общините Созопол, Приморско и Царево, поземлен имот № 000379, землището на с. Равадиново.

4. Съгласно получено становище на РЗИ-Бургас с изх. № 10-269-12/16.01.2025 г. представената информация съдържа анализи, изводи и мотивирани заключения по отношение на степента на значимост на въздействието и риска за човешкото здраве, с които възложителят е доказал, че не се очаква здравен риск при осъществяване на инвестиционното предложение при спазване на условията, заложили в становището, копие от което се прилага към решението.

II. Местоположение на инвестиционното предложение: съществуващо и одобрено земеползване относителното изобилие, достъпност, качество и възстановителна способност на природните богатства (включително почва, земни недра, вода и биологично разнообразие) в района и неговите подпочвени пластове; абсорбционен капацитет на природната среда, като се вземат предвид: мочурища, крайречни области, речни устия; крайбрежни зони и морска околна среда; планински и горски райони; защитени със закон територии; засегнати елементи от Националната



гр. Бургас, к-с Лазур, ул. „Перушица” 67, ет.3, п.к.388
Тел: +359 56 813205, Факс: +359 56 813 200
e-mail: riosvbs@unacs.bg
www.riosvbs.com



екологична мрежа; територии, свързани с инвестиционното предложение, в които нормите за качество на околната среда са нарушени или се смята, че съществува такава вероятност; гъстонаселени райони; ландшафт и обекти с историческа, културна или археологическа стойност; територии и/или зони и обекти със специфичен санитарен статут или подлежащи на здравна защита:

1. Територията, предмет на инвестиционното предложение не засяга пряко защитена територия (ЗТ) по смисъла на Закона за защитените територии. Най-близо разположената ЗТ до имот 63029.25.225, в който ще се изгради пречиствателната станция, е защитена местност (ЗМ) „Мурватска река“ и се намира на разстояние около 2,8 км по права въздушна линия.

2. Не се очаква косвено отрицателно въздействие от заустването на пречистените води в река Росенска, която е част от ЗМ „Мурватска река“. Наличието на постоянен воден поток ще допринесе за подобряване състоянието на растителните и животинските видове цел на опазване в защитената територия.

3. След около 10 км от точката на заустване на пречистените отпадъчни води река Росенска се влива в р. Ропотамо, която след още 16 км навлиза в резерват (Р) „Ропотамо“. Поради голямата отдалеченост от резервата, не се очакват косвени въздействия върху консервационно значими видове и местообитания опазвани в него.

4. Предвид характера на инвестиционното предложение, местоположението му и НТП на посочените имоти не се очаква да бъдат засегнати защитени видове растения или животни и техни местообитания, включени в Приложение 2 и Приложение 3 към Закона за биологичното разнообразие.

5. Предвидените дейности попадат в обхвата на:

- Повърхностно водно тяло с код BG2IU200R004 и наименование: „река Мехмедженска от извор до вливане в река Ропотамо“, определено в лошо екологично и неизвестно химично състояние. Тялото е определено в риск, без приложено изключение за постигане на целите. Поставените цели за водното тяло са свързани с: Предотвратяване влошаването на екологичното състояние; Опазване, подобряване и възстановяване на водното тяло за постигане на умерено екологично състояние чрез постигане на възможно най-добро състояние по биологични елементи - МЗБ и ФБ и чрез постигане на възможно най-добро състояние по физикохимични елементи -N-NO₂, P-PO₄ и P-total; Постигане и запазване на добро химично състояние.

- Подземно водно тяло с код BG2G00000K2035 и наименование: „Пукнатинни води в K2t cn-st-Бургаска вулканична южно от Бургас“, определено в добро количествено и химично състояние, без приложено изключение от постигане на добро състояние. За тялото са поставени цели свързани със запазване на добро химично и количествено състояние.

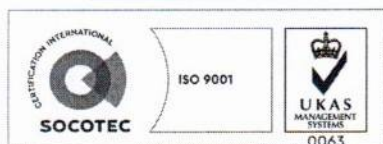
- Разглежданата територия не попада в обхвата на пояси на санитарно-охранителни зони около водоизточници и съоръжения за питейно-битово водоснабдяване и около водоизточници на минерални води, използвани за лечебни, профилактични, питейни и хигиенни нужди.

- ИП попада в зона, в която водите са чувствителни към биогенни елементи - чувствителна зона, съгласно чл. 119а, ал. 1, т. 3 от Закона за водите;

- ПИ не попада в зони съгласно чл.119а, ал.1, т.2, т.4 и т. 5 от ЗВ ПИ.

- Разглежданата територия не попада в обхвата на пояси на санитарно-охранителни зони около водоизточници и съоръжения за питейно-битово водоснабдяване и около водоизточници на минерални води, използвани за лечебни, профилактични, питейни и хигиенни нужди.

- Територията на предвидените дейности не попада в обхвата на определен район със значителен потенциален риск от наводнения ПУРН 2022-2027 г.



гр. Бургас, к-с Лазур, ул. „Перущица“ 67, ет.3, п.к.388

Тел: +359 56 813205, Факс:+359 56 813 200

e-mail: riosvbs@unacs.bg

www.riosvbs.com



• ПИ граничи с воден обект - р. Росенска (Мехмедженска), от което произтичат съответните забрани и ограничения съгласно Закона за водите;

III. Типа и характеристиките на потенциалното въздействие върху околната среда: степента и пространствения обхват на въздействието (като географски район и брой на населението, които е вероятно да бъдат засегнати); естеството на въздействието; трансграничния характер на въздействието; интензивността и комплексността на въздействието, вероятността за въздействие; очакваното настъпване, продължителността, честотата и обратимостта на въздействието; комбинирането с въздействия на други съществуващи и/или одобрени инвестиционни предложения; възможността за ефективно намаляване на въздействията:

1. Имот с идентификатор 63029.25.225 по КККР на с. Росен, община Созопол, за който се предвижда изграждане на ПСОВ, както и канализационната система, която ще се изгради по улици, публична общинска собственост на с. Росен и част от път Ш-992 (Росен-Веселие-Ясна поляна), в който ще се изгради и дъждовна канализация не попадат в границите на защитени зони от Екологичната мрежа Натура 2000. Най-близко до територията, предвидена за реализация на ИП, е разположена защитена зона за опазване на дивите птици BG0002077 „Бакърлъка”, определена по смисъла на чл.6, ал.1, т. 3 и т. 4 от Закона за биологично разнообразие, обявена със Заповед № РД-530/26.05.2010 г (обн., ДВ бр.49/2010 г.) и Заповед № РД-563/22.07.2014 г. за поправка на очевидна фактическа грешка в Заповедта за обявяване (ДВ, бр.67/2014 г.), изм. и доп. със Заповед № РД-723/28.09.2023 г. (ДВ, бр. 83/03.10.2023 г.), всички на министъра на околната среда и водите. Отчитайки местоположението на терена /с начин на трайно предназначение: урбанизирана територия, обема /изграждане на ПСОВ, канализационна помпена станция, канализационните клонове с дължина 11 335 m/ и характера /изграждане на съоръжения, които са от съществено значение за възстановяване на природните ресурси/, реализацията на предвидените с ИП дейности, не е предпоставка за отнемане на площи от дадено местообитание спрямо площта на местообитанието в защитената зона, в Черноморски биогеографски регион и Морски Черноморски регион или в мрежата като цяло.

2. Инвестиционното предложение не е свързано с промяна на условията на средата и с постоянно присъствие на хора и техника на терен, след реализацията на обекта, не представлява дейност, която е заплаха за видовете и техните местообитания, предмет на опазване в Натура 2000 места и която може да доведе до продължително безпокойство на видовете. Предвижданията на ИП по време на експлоатация не са свързани с високи нива на шум. При генериране на такъв същия няма да бъде с по-високи нива от наличния към момента шум на територията. Предвид гореизложеното няма вероятност ИП да окаже значително отрицателно въздействие по отношение безпокойство или прогонване на видове, предмет на опазване в най-близко разположената защитена зона, сблъсък и смърт на индивиди.

3. ИП не влиза в конфликт с предмета и целите на опазване на консервационно значими видове и местообитания в защитени зони от Националната екологична мрежа Натура 2000. В резултат от реализацията на ИП се очаква благоприятно въздействие върху опазването и възстановяването на биологичното разнообразие.

4. В близост/до настоящото инвестиционното предложение има и други съществуващи обекти, заявени, процедирани, одобрени и реализирани ИП/ППП, основно за жилищни/вилни сгради, като въздействията им не са свързани с дейности, към които 33 е уязвима към промяна, предвид което, при реализацията на ИП няма вероятност от отрицателно въздействие върху защитената зона, по отношение на увеличаване на



гр. Бургас, к-с Лазур, ул. „Перушица” 67, ет.3, п.к.388
Тел: +359 56 813205, Факс: +359 56 813 200
e-mail: riosvbs@unacs.bg
www.riosvbs.com



кумулятивния ефект, съвместно с описаните ИП/ППП, върху видове птици и техните местообитания, предмет на опазване в ЗЗ.

5. Съгласно становище на БДЧР-Варна с изх. № 05-10-1636/A4/ от 25.10.2024 г., реализирането на инвестиционното предложение е допустимо спрямо ПУРБ 2016-2021 г. и ПУРН 2022-2027 г., Закона за водите и подзаконовите нормативни актове при спазване на условията, заложиени в становището.

6. Реализацията на инвестиционното предложение не предполага трансгранично въздействие, поради естеството на дейността и местоположението на площадката спрямо границите на Република България.

IV. Обществен интерес към инвестиционното предложение:

1. Съгласно изискванията на чл. 4, ал. 1 и ал. 2 от Наредбата за ОВОС възложителят и компетентният орган РИОСВ-Бургас са обявили инвестиционното предложение.

2. Съгласно изискванията на чл. 95, ал. 1 от Закона за опазване на околната среда компетентният орган е уведомил писмено кмета на Община Созопол, чиято територия е засегната от осъществяването на инвестиционното предложение, а чрез него и засегнатото население.

3. В изпълнение на чл. 6, ал. 9 от Наредбата за ОВОС е осигурен обществен достъп до информацията по Приложение № 2 от Наредбата, както следва:

- от компетентния орган, чрез интернет страницата на РИОСВ-Бургас;
- от Община Созопол, на чиято територия ще се осъществи инвестиционното предложение.


4. С писмо с изх. № ЕО-Сз-1681-1 от 09.01.2025 г. Кметът на Созопол уведомява РИОСВ-Бургас, че информацията за преценяване на необходимостта от извършване на ОВОС е оповестена чрез поставяне на съобщение на информационното табло и на интернет страницата на Община Созопол за най-малко 14 дни с цел изразяване на становища от заинтересовани лица, като в резултат не са постъпили жалби, възражения и становища.

5. Към момента на изготвяне на настоящото решение в РИОСВ-Бургас няма постъпили, жалби, възражения и становища срещу реализацията на инвестиционното предложение.

ПРИ СПАЗВАНЕ НА СЛЕДНИТЕ УСЛОВИЯ, МЕРКИ И ОГРАНИЧЕНИЯ:

1. При изграждането на широкия 15 м залесителен пояс по границата на имот с идентификатор 63029.25.225 да не се използват инвазивни растителни дървесни и храстови видове включени в актуализирания през 2019 г. **Списък на инвазивните чужди видове (ИЧВ), които засягат Съюза**, приложен към Регламент (ЕС) №1143/2014 г. на Европейския парламент и **Списъка на десетте ИЧВ растения, които са най-голяма заплаха в България**, както и други като Гледичия (*Gleditsia triacanthos* L.) и Китайски мехурник (*Koeleria paniculata*), които са доказали лесно самовъзобновяване и приспособимост в зелените площи на населените места.

2. Да се изготви План за действие при възникване на аварии, с цел ограничаване или ликвидиране на последиците от замърсяване на водите в река Росенска и в следствие на водите в река Ропотамо, които са част от защитени територии ЗМ „Мурватска река“ и р.„Ропотамо“, който да се представи в РИОСВ-Бургас



гр. Бургас, к-с Лазур, ул. „Перущица“ 67, ет.3, п.к.388
Тел: +359 56 813205, Факс: +359 56 813 200

e-mail: riosvbs@unacs.bg
www.riosvbs.com



3. Да се спазват условията, заложено в становище на РЗИ-Бургас с изх. № 10-269-12/16.01.2025 г., копие от което се прилага към придружително писмо за предоставяне на настоящото решение.

4. Да се спазват условията, заложи в становище на БДЧР с изх. № 05-10-1636/A4/ от 25.10.2025 г., копие от което се прилага към придружително писмо за предоставяне на настоящото решение.

Настоящото решение се отнася само за конкретно заявеното предложение и в посочения му капацитет, същото не отменя задълженията на възложителя по Закона за опазване на околната среда и други специални закони и подзаконови нормативни актове и не може да служи като основание за отпадане на отговорността съгласно действащата нормативна уредба по околна среда.


При промяна на инвестиционното предложение, на възложителя или на някои от обстоятелствата, при които е било издадено настоящето решение, възложителят/новият възложител трябва да уведоми РИОСВ гр. Бургас своевременно.

Съгласно чл. 93, л. 8 от ЗООС решението губи правно действие, ако в срок 5 години от датата на издаването му не е започнало осъществяване на инвестиционното предложение.

Заинтересованите лица могат да обжалват решението в 14 дневен срок от съобщаването му по реда на чл. 133 от Административно-процесуалния кодекс чрез Директора на РИОСВ Бургас пред Министъра на ОСВ и съответния Административен съд.

ПАВЕЛ МАРИНОВ

Директор на РИОСВ Бургас



гр. Бургас, к-с Лазур, ул. „Перушица“ 67, ет.3, п.к.388

Тел: +359 56 813205, Факс: +359 56 813 200

e-mail: riosvbs@unacs.bg

www.riosvbs.com

