



# РЕПУБЛИКА БЪЛГАРИЯ

## Министерство на околната среда и водите

### Регионална инспекция по околната среда и водите - Бургас

ИЗХ. № ПД- 3624 (3)

ГР. БУРГАС

13. 01. 2025

ДО

„ВОДОСНАБДЯВАНЕ И КАНАЛИЗАЦИЯ” ЕАД

УЛ. „ГЕН. ВЛАДИМИР ВАЗОВ“ № 3

ГР. БУРГАС

КОПИЕ ДО

ОБЩИНА СОЗОПОЛ

**Относно:** инвестиционно предложение /ИП/ „Реконструкция на ВиК мрежата на гр. Черноморец, община Созопол: Подобект 1: Реконструкция и изграждане на външна улична водопроводна мрежа на гр. Черноморец; Подобект 2: Изграждане на канализационна мрежа и съоръжения на гр. Черноморец” с възложител: „Водоснабдяване и канализация” ЕАД


Във връзка с Ваше уведомление с вх. № ПД-3624/04.12.2024 г. в РИОСВ-Бургас за горесцитираното ИП, което приемам като уведомление по чл. 10. ал. 1 от Наредбата за условията и реда за извършване на оценка за съвместимостта на планове, програми, проекти и инвестиционни предложения с предмета и целите на опазване на защитените зони - Наредбата за ОС и допълнително внесената информация с вх. № ПД-3624/06.01.2025 г., на основание чл. 6а, т. 2 от същата Наредба, Ви уведомявам за следното:

ИП: „Реконструкция на ВиК мрежата на гр. Черноморец, община Созопол: Подобект 1: Реконструкция и изграждане на външна улична водопроводна мрежа на гр. Черноморец; Подобект 2: Изграждане на канализационна мрежа и съоръжения на гр. Черноморец”, **попада** в обхвата на чл. 2, ал. 2 от Наредбата за ОС.

С Решение № ЕО-14/2017 г. за преценяване на необходимостта от извършване на екологична оценка, Министерът на околната среда и водите се е произнесъл да не извършване на екологична оценка за „Регионално прединвестиционно проучване за обособена територия, обслужвана от „ВиК-Бургас” ЕАД, гр. Бургас, при прилагането на което няма вероятност да се окаже значително отрицателно въздействие върху околната среда и човешкото здраве.

С Решение № БС-108-ПР/16.11.2018 г. за преценяване на необходимостта от извършване на оценка на въздействие върху околната среда, Директорът на РИОСВ-Бургас е постановил да не се извършва ОВОС за ИП: „Регионално прединвестиционно проучване /РПИП/ за обособена територия, обслужвана от „ВиК-Бургас” ЕАД, гр. Бургас, което няма вероятност да окаже значително отрицателно въздействие върху околната среда, природните местообитания, популации и местообитанията на видовете, предмет на опазване в защитените зони и човешкото здраве.

Директорът на РИОСВ-Бургас е издал писмо с изх. № ПД-565/28/18.01.2019 г. за „Регионално прединвестиционно проучване за обособена територия обслужвана от „ВиК-Бургас” ЕАД, град Бургас, с което е определено, че изброените обекти в инвестиционното предложение /в т. ч. и Реконструкция и изграждане на водопроводна мрежа и канализационна мрежа и съоръжения на гр. Черноморец/ са разгледани и оценени в хода на проведена процедура по реда на Глава шеста от ЗООС и чл. 31 от ЗБР, приключила с постановено Решение № БС-108-ПР/2018 г. за преценяване на необходимостта от извършване на оценка на въздействието върху околната среда.



гр. Бургас, к-с Лазур, ул. „Перушица” 67, ет.3, п.к.388

Тел: +359 56 813205, Факс: +359 56 813 200

e-mail: [riosvbs@unacs.bg](mailto:riosvbs@unacs.bg)

[www.riosvbs.com](http://www.riosvbs.com)





С настоящото ИП заявявате дейности по реконструкцията на ВиК мрежата на гр. Черноморец, община Созопол, включваща следните подобекти:

**Подобект 1:** Реконструкция и изграждане на външна улична водопроводна мрежа на гр. Черноморец. Ще се извърши реконструкция на главен водопровод (южен клон) от НВ-3080 м<sup>3</sup> до гр. Черноморец, изпълнен от стоманени тръби ф377 с дължина 200 м и стоманени тръби ф219 с дължина 735 м. Главният южен склон ще се изпълни от чугунени тръби DN250 с дължина 980,85 м. Той пресича главен път от Републиканската пътна мрежа II-99 при км 15+059, като пресичането ще се изпълни с хоризонтален сондаж стомана DN500 с дължина 32 м. В двата края на пресичането ще се изградят два броя ШСК. Ще се реконструира част от вътрешната разпределителна мрежа на С.О. „Червенка“ с обща дължина 578.98 м, съпътстваща канализацията за доизграждане и ще се изгради нова водопроводна мрежа с дължина 363.40 м. Водопроводите ще се изпълнят от тръби DN90 PE100 RC10 и DN 110 PE100 RN10. Предвидено е изграждане на второстепенни водопроводни клонове DN90-110 PE100 RCPN10 с дължина 942.38 м. Ще бъдат изградени 95 броя сградни водопроводни отклонения, както и съпътстващи съоръжения и арматури към тях. Дължината на предвидената за строителство водопроводна мрежа е 1 930.18 м.

**Подобект 2:** Изграждане на канализационна мрежа и съоръжения на гр. Черноморец;

Предвижда се изграждане на две нови КПС. Ще бъдат изградени колектори за битови отпадъчни води, които ще ги отвеждат към КПС „Червенка-1“ и КПС „Червенка-2“. Дъждовните води се отвеждат по уличните регули към естествения водопроемник Черно море. Ще бъдат изградени 331 броя сградни канализационни отклонения. Общата дължина на предвидената за строителство канализационна мрежа е 5077.88 м. (без СКО), от които 3890.53 м гравитачна канализация и 1187.35 м напорна канализация (тласкатели).


Трасето на главен водопровод от напорен водоем „Черноморец“ в поземлен имот с идентификатор 81178.36.403 по КК на гр. Черноморец до разпределителната мрежа на града преминава през части от следните поземлени имоти с идентификатори: 81178.32.388 с НТП: За друг поземлен имот за движение и транспорт, 81178.32.482 с НТП. За стопански двор, 81178.32.434, с НТП: За друг поземлен имот за движение и транспорт, 81178.32.459 с НТП: За път от републиканската пътна мрежа, 81178.32.460, с НТП: За местен път, 81178.35.171 с НТП: За друг поземлен имот за движение и транспорт.

Посочените по-горе дейности, свързани с реализация на ИП, **не попадат** в позициите на Приложения № 1 и 2, съответно към чл. 92 и чл. 93 от Закона за опазване на околната среда **и не подлежат** на регламентираните с глава шеста от Закона процедури по преценяване на необходимостта от извършване на екологична оценка и/или оценка на въздействието върху околната среда, задължителна екологична оценка и/или оценка на въздействието върху околната среда.

Теренът, предвиден за реализация на ИП, **не попада** в границите на защитени територии по смисъла на Закона за защитените територии. **Попада** в границите на защитена зона /33/ за опазване на дивите птици BG0002077 „Бакърлъка“, определена по смисъла на чл.6, ал.1, т. 3 и т. 4 от Закона за биологично разнообразие, обявена със Заповед № РД-530/26.05.2010 г (обн., ДВ бр.49/2010 г.) и Заповед № РД-563/22.07.2014 г. за поправка на очевидна фактическа грешка в Заповедта за обявяване (ДВ, бр.67/2014 г.), изм. и доп. със Заповед № РД-723/28.09.2023 г. (ДВ, бр. 83/03.10.2023 г.), всичките на министъра на околната среда и водите.

При извършената проверка за допустимост по смисъла на чл.12, ал. 2 от Наредбата за ОС се установи, че реализацията на предвидените с ИП дейности са допустими спрямо:

- режимът на дейности в ЗЗ за опазване на дивите птици BG0002077 „Бакърлъка“, определен със заповедта по чл.12, ал. 6 от ЗБР.



гр. Бургас, к-с Лазур, ул. „Перушица“ 67, ет.3, п.к.388

Тел: +359 56 813205, Факс: +359 56 813 200

e-mail: [riosvbs@unacs.bg](mailto:riosvbs@unacs.bg)

[www.riosvbs.com](http://www.riosvbs.com)





С оглед гореизложеното, отчитайки местоположението /територията, предвидена за реализация на ИП, е урбанизирана с проведена процедура по реда на глава шеста от Закона за опазване на околната среда, съвместена с процедурата по реда на чл.31 от Закона за биологично разнообразие/, обема /две нови КПС, дължината на водопроводна мрежа е 1 930.18 м, дължина на канализационна мрежа е 5077.88 м. (без СКО)/ и характера /реконструкцията на ВиК мрежата на гр. Черноморец, община Созопол/ на заявеното ИП, при реализацията му **няма вероятност от отрицателно въздействие** върху опазване на дивите птици BG0002077 „Бакърлъка” от мрежата Натура 2000, **по отношение на:**

-пряко или косвено унищожаване, увреждане или фрагментиране на природни местообитания и местообитания на видове, предмет на опазване в най-близката ЗЗ, тъй като територията, предмет на ИП, е разложена в урбанизирана, антропогенно повлияна територия и не представлява природни местообитания и местообитания на видове, предмет на опазване в Екологичната мрежа Натура 2000;

-трансформация на местообитания на видове, безпокойство или прогонване на видове, предмет на опазване в най-близко разположената ЗЗ;

- нарушаване целостта и целите на опазване на защитената зона;

- нарушаване кохерентността между съседни защитени зони;

- възникване на отрицателен кумулативен ефект върху защитената зона, при реализацията му в комбинация с други одобрени в района на въздействие инвестиционни предложения, планове, програми, проекти.

В тази връзка на основание чл.2, ал.2 от *Наредбата за ОС* Ви уведомявам, че за така заявеното ИП: „Реконструкция на ВиК мрежата на гр. Черноморец, община Созопол: Подобект 1:Реконструкция и изграждане на външна улична водопроводна мрежа на гр. Черноморец; Подобект 2: Изграждане на канализационна мрежа и съоръжения на гр. Черноморец”, **преценката на компетентния орган е, че не е необходимо провеждане на процедура по реда на Глава втора от Наредбата за ОС.**

След извършена проверка по наличната към момента в РИОСВ-Бургас цифрова информация и модели за разпространение на дюни природни местообитания по Черноморското крайбрежие е установено, че в терена **няма пясъчни дюни**. Настоящото произнасяне по отношение на пясъчните дюни, предвид Заповед № РД-299/29.03.2013 г. на Министъра на околната среда и водите, следва да се счита и като становище по смисъла на §25, ал.3 на Закона за устройството на Черноморското крайбрежие.

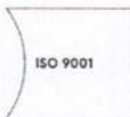
В допълнение на гореизложеното, Ви обръщам внимание, че в цитираните по-горе административни актове: Решение № ЕО-14/2017 г. за преценяване на необходимостта от извършване на екологична оценка и Решение № БС-108-ПР/16.11.2018 г. за преценяване на необходимостта от извършване на оценка на въздействие върху околната среда, са поставени условия, мерки и ограничения, задължителни за изпълнение.

Настоящото писмо се отнася само за заявените параметри на ИП и не отменя необходимостта от получаване на съгласувания или разрешителни, предвидени в други закони и подзаконови нормативни актове.

При всички случаи на промяна в параметрите на ИП или на някои от обстоятелствата, при които е издадено настоящото писмо, възложителят е длъжен да уведоми незабавно РИОСВ-Бургас за промените. **II**

**ПАВЕЛ МАРИНОВ**

ДИРЕКТОР НА РИОСВ-БУРГАС



Национална служба за опазване на околната среда  
Бургас  
Тел: +359 56 813205, Факс: +359 56 813 200  
e-mail: [riosvbs@unacs.bg](mailto:riosvbs@unacs.bg)  
[www.riosvbs.com](http://www.riosvbs.com)

