



РЕПУБЛИКА БЪЛГАРИЯ

Министерство на околната среда и водите

Регионална инспекция по околната среда и водите - Бургас

ИЗХ. № ПД-3211 (1)
ГР. БУРГАС

ДО
14. 11. 2024
«ВОДОСНАБДЯВАНЕ И КАНАЛИЗАЦИЯ» ЕАД
ГР. БУРГАС, УЛ. „ГЕН. ВЛАДИМИР ВАЗОВ“ № 3

КОПИЕ ДО
ОБЩИНА ПРИМОРСКО

КОПИЕ ДО
ОБЩИНА СОЗОПОЛ

Относно: Инвестиционно предложение «Реконструкция на Деривация „Ясна Поляна“ от ГРШ 1 до отклонение за гр. Созопол», с възложител: «Водоснабдяване и канализация» ЕАД

Във връзка с внесената от Вас документация с вх. № ПД-3211/2024г. в РИОСВ-Бургас за цитираното инвестиционно предложение, която приемам като уведомление по чл.10, ал.1 от Наредбата за условията и реда за извършване на оценка за съвместимостта на планове, програми, проекти и инвестиционни предложения с предмета и целите на опазване на защитените зони, наричана за краткост Наредбата за ОС и на основание чл. 6а, т. 2 от същата, Ви уведомявам следното:

Инвестиционно предложение «Реконструкция на Деривация „Ясна Поляна“ от ГРШ 1 до отклонение за гр. Созопол», попада в обхвата на чл.2, ал.2 от Наредбата за ОС.


С Решение № ЕО-14/2017г. за преценяване на необходимостта от извършване на екологична оценка на планове/програми, Министърът на околната среда и водите се е произнесъл, че за «Регионално прединвестиционно проучване за обособена територия, обслужвана от «ВиК-Бургас» ЕАД, град Бургас, не е необходимо извършване на екологична оценка, прилагането на което няма вероятност да окаже значително отрицателно въздействие върху околната среда и човешкото здраве.

За инвестиционни предложения, обхванати от Регионално прединвестиционно проучване /РПИП/ за обособена територия, обслужвана от «ВиК-Бургас» ЕАД, град Бургас, Директорът на РИОСВ-Бургас, е издал:

- Решение № БС-108-ПР/2018г. за преценяване на необходимостта от извършване на оценка на въздействие върху околната среда за «е постановил да не се извършва ОВОС;

- Писмо с изх. № ПД-565/18.01.2019г. за «Регионално прединвестиционно проучване за обособена територия обслужвана от «ВиК-Бургас» ЕАД, град Бургас, с което е уведомил възложителя, че обектите са разгледани и оценени в хода на проведената процедура по реда на Глава шеста от ЗООС и чл. 31 от ЗБР, приключила с постановено Решение № БС-108-ПР/2018г. за преценяване на необходимостта от извършване на оценка на въздействието върху околната среда за инвестиционно предложение: «Регионално прединвестиционно проучване /РПИП/ за обособена територия обслужвана от «ВиК-Бургас» ЕАД, град Бургас», с характер да не се извършва ОВОС;

- Писмо с изх. № ПД-926/19.06.2019г. за ПУП-ПП за реконструкция на част от Деривация «Ясна поляна» със следните участъци: Реконструкция на деривация «Ясна поляна» от НВ 4000 до НВ на гр. Приморско; Реконструкция на деривация «Ясна поляна» от ГРШ 1 до връзка към водоеми на гр. Царево; Реконструкция на деривация «Ясна поляна» от ГРШ 1 до отклонение към гр. Созопол; Реконструкция на деривация «Ясна поляна» от отклонение за гр. Созопол до гр.



гр. Бургас, к-с Лазур, ул. „Перушица“ 67, ет.3, п.к.388
Тел: +359 56 813205, Факс: +359 56 813 200
e-mail: riosvbs@unacs.bg
www.riosvbs.com



Черноморец, включващ следните подобекти: Реконструкция на деривация «Ясна поляна» от участък откл. гр. Созопол-откл. гр. Черноморец; Довеждащ водопровод от в.о. т. 68 до НР Кавази (т.68-т.173) и главна разпределителна шахта 1 (т.233). С писмото е постановил, че не се изисква самостоятелна процедура по екологична оценка, както и самостоятелна процедура по оценка на съвместимост;

- Писмо с изх. №ПД-926/2019 г. (3)/19.02.2020 г., за ИП «Регионално прединвестиционно проучване (РПИП) за обособена територия от «ВиК-Бургас» ЕАД, промяна в техническото решение за «ПУП-ПП за деривация «Ясна поляна» с възложител: Министерство на регионалното развитие и благоустройството. Разгледани са предвидени корекции, които касаят дължината и местоположението на трасето в участъка от напорен водоем с обем 4000 куб.м. в поземлен имот с идентификатор 87655.57.64 по КК на с. Ясна поляна до главна разпределителна шахта 1 (ГРШ 1) в поземлен имот с идентификатор 58356.73.113 по КК на гр. Приморско. С писмото е определено, че заявената промяна не представлява изменение по смисъла на чл. 93, ал. 1. Т. 2 от ЗООС, което може да доведе до значително отрицателно въздействие върху околната среда и не подлежи на регламентираните с Глава шеста от ЗООС процедури по преценяване на необходимостта от извършване на ЕО и/или извършване на ОВОС, засължителна ЕО и/или задължителна ОВОС и че не е необходимо провеждане на процедура по реда на Глава втора от Наредбата за ОС.

Със Заповед №РД-09-145/15.12.2020 г. на Областен управител на Област Бургас е одобрен ПУП-ПП за трасе на обект «Деривация Ясна поляна».

С настоящото предложение се предвижда реконструкция на Деривация «Ясна Поляна» в участък от ГРШ 1 (Т.1) до Т.149 и от Т.205 до отклонение за НВ „Кавази“ включва: Началото на обекта е при Т1, а края – при Т900 по номерацията от настоящия проект, като координатите на тези точки са посочени в идейния проект, предоставен от Възложителя. Настоящата част 1 изключва преминаването над р. Ропотамо или участъка от т. 149 до т.205. В точка 1 водопроводът очаква подвързване с тръба чугун ф1200 мм по отделен проект, която ще свърже настоящия обхват с ГРШ на деривацията. В случай на забавяне в изграждането на тръбата по отделен проект от друг изпълнител, настоящето трасе ще се въведе в експлоатация чрез изпълнението на временна връзка със старата стоманена деривация ф 1200 мм. на около 15 метра след точка 1, като техническото решение е предоставено в монтажния план на настоящия проект.

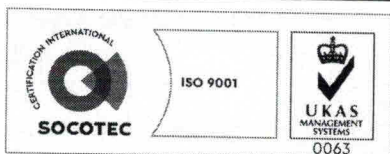
В началото и края на текущия работен обхват са предвидени шахти спирателен кран на линия на главния водопровод.

Посочените по-горе дейности, свързани с реализация на инвестиционното предложение не попадат в позициите на Приложения № 1 и 2, съответно към чл. 92 и чл. 93 от Закона за опазване на околната среда (ЗООС) и не подлежат на регламентираните с Глава шеста от ЗООС процедури по преценяване на необходимостта от извършване на екологична оценка и/или оценка на въздействието върху околната среда, задължителна екологична оценка и/или оценка на въздействието върху околната среда.

Част от участък от деривация Ясна поляна, преминаваща през поземлени иоти с идентификатори 58356.50.6 и 58356.8.3 **попада** в границите на защитена територия по смисъла на Закона за защитените територии (ЗЗТ), защитена местност (ЗМ) „Бегликташ - Ропотамо, обявена със Заповед №318 от 7.05.1992 г. на министъра на околната среда (ДВ, бр. 41от 1992 г.), Заповед за прекатегоризация № РД-664 от 22.08.2012 г. (ДВ бр. 70/1912г.), изм. със Заповед № РД-105 от 05.02.2013 г. и двете на министъра на околната среда и водите.

Реконструкция на част от деривация „Ясна Поляна“ в гореописания участък е **допустим** спрямо ЗЗТ, при спазване на забраните в режима на ЗМ „Бегликташ – Ропотамо“, определени със заповедите за обявяването им.

Предвид обстоятелството, че инвестиционното предложение ще се реализира в границите на защитена територия, РИОСВ-Бургас съгласува на основание чл. 13, ал. 2 от Закона за защитените



гр. Бургас, к-с Лазур, ул. „Перущица“ 67, ет.3, п.к.388
Тел: +359 56 813205, Факс: +359 56 813 200
e-mail: riosvbs@unacs.bg
www.riosvbs.com



територии инвестиционно предложение „Реконструкция на Деривация „Ясна Поляна“ от ГРШ 1 до отклонение за гр. Созопол“.

Инвестиционното предложение **попада** в обхвата на защитени зони /33/ по смисъла на Закона за биологичното разнообразие (Натура 2000 места) – защитена зона за опазване на дивите птици с код BG0002041 „Комплекс Ропотамо“ определена по чл. 6, ал. 1, т. 3 и т. 4 от ЗБР, обявена със Заповед №РД-82/03.02.2009 г. на министъра на околната среда и водите (обн., ДВ, бр. 14/20.09.2009 г.); - и защитена зона за опазване на природните местообитания и на дивата флора и фауна с код BG0001001 “Ропотамо” определена по чл. 6, ал. 1, т. 1 и т. 2 от ЗБР, обявена със Заповед № РД-1042/17.12.2020г.(ДВ, бр.19/05.03.2021г.), изменена и доп. със Заповед № РД-727/28.09.2023г. (ДВ, бр. 83/03.10.2023г.), всички на Министъра на околната среда и водите; - защитена зона BG0002077 „Бакърлъка“ за опазване на дивите птици, обявена със Заповед №РД-530/26.05.2010г. (ДВ, бр. 49/2010г.), изменена и допълнена със Заповед за поправка на очевидна фактическа грешка в заповедта за обявяване №РД-563/22.07.2014г. (ДВ, бр. 67/12.08.2014г.), и Заповед №РД-723/28.09.2023г. (ДВ, бр. 83/03.10.2023г.), всички на министъра на околната среда и водите.

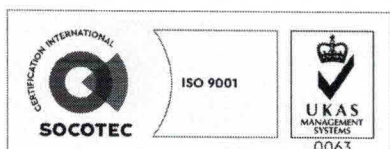
При извършената проверка за допустимост по смисъла на чл.12, ал. 2 във връзка с чл.2, ал. 2 от Наредбата за ОС се установи, че реализацията на предвидените с инвестиционното предложение дейности са **допустими** спрямо режима на дейности в гореописаните защитени зони. **Осъществяването на инвестиционното предложение не е свързано с промяна на предназначението и/или начина на трайно ползване на земята.**

С оглед гореизложеното, отчитайки местоположението, обема и характера на предвидените с инвестиционното предложение дейности, както и че при реализацията им не се предполага увреждане и трансформация на местообитания и местообитания на видове в зоните, не се създава трайна преграда, която да възпрепятства миграция на видове, а възможните шумови и антропогенни въздействия са временни и обратими, при реализацията им няма вероятност от отрицателно въздействие върху гореописаните защитени зони. В тази връзка на основание чл.2, ал.2 от Наредбата за ОС Ви уведомявам, че преценката на компетентния орган е, че **не е необходимо провеждане на процедура по реда на Глава втора от Наредбата за ОС.**

След извършена проверка по наличната към момента в РИОСВ-Бургас цифрова информация и модели за разпространение на дюнни природни местообитания по Черноморското крайбрежие е установено, **че не се засяга площ с характеристика на пясъчни дюни.** Настоящото становище по отношение на пясъчни дюни, предвид Заповед № РД-299/29.03.2013 г. на Министъра на околната среда и водите, следва да се счита и като становище по смисъла на §25, ал.3 на Закона за устройството на Черноморското крайбрежие.

РИОСВ-Бургас съгласува настоящото инвестиционно предложение при спазване на следните условия:

- 1. В процеса на реализацията на реконструкциите в участъците, попадащи в границите на защитени територии дейностите да се осъществяват при минимална човешка намеса;**
- 2. В случай, че за реализиране на инвестиционното предложение е необходимо усвояване на допълнителни площи - напр. за място за съхранение на строителни материали или техника извън границите на упоменатия терен е необходимо незабавно да бъде информирана РИОСВ-Бургас, с цел определяне на подходящо местоположение на строителната техника, като се избегне вероятността от засягане на природни местообитания и/или местообитания на видове, предмет на опазване в гореописаните защитени зони и защитена територия;**



гр. Бургас, к-с Лазур, ул. „Перушица“ 67, ет.3, п.к.388
Тел: +359 56 813205, Факс:+359 56 813 200
e-mail: riosvbs@unacs.bg
www.riosvbs.com




Настоящото писмо се отнася само за заявените параметри на инвестиционното предложение не отменя необходимостта от получаване на съгласувания или разрешителни, предвидени в други закони и подзаконови нормативни актове.

При всички случаи на промяна в параметрите на инвестиционното предложение или на някои от обстоятелствата, при които е издадено настоящото писмо възложителят е длъжен да уведоми незабавно РИОСВ-Бургас за промените.

ПАВЕЛ МАРИНОВ

Директор на РИОСВ-Бургас



гр. Бургас, к-с Лазур, ул. „Перущица“ 67, ет.3, п.к.388
Тел: +359 56 813205, Факс: +359 56 813 200
e-mail: riosvbs@unacs.bg
www.riosvbs.com

