



# РЕПУБЛИКА БЪЛГАРИЯ

## Министерство на околната среда и водите

### Регионална инспекция по околната среда и водите - Бургас

Изх. № ПД-1849 (9)

гр. Бургас

25. 07. 2024

ДО

ТП „ДГС БУРГАС“

ГР. БУРГАС, УЛ. „ЦАР ИВАН ШИШМАН“ № 8, ЕТ. 2

КОПИЕ

РДГ-БУРГАС

**Относно:** „План-извлечение за 2025г. в гори собственост на държавата“, с възложител: ТП „ДГС БУРГАС“

Във връзка с внесената документация/уведомление с вх. № ПД-1849/2024г. на РИОСВ – Бургас за горещитираният план, на основание чл. 6а, т. 2 от Наредба за условията и реда за извършване на оценка за съвместимостта на планове, програми, проекти и инвестиционни предложения с предмета и целите на опазване на защитените зони (Наредбата за ОС, обн., ДВ, бр. 73 от 11.09.2007 г., изм. и доп.), Ви уведомявам следното:

Представеният „План-извлечение за 2025г. в гори собственост на държавата“ попада в обхвата на чл.2, ал.2 от Наредбата за ОС.

План - извлечението се отнася за общо 40 (четиредесет) подотдела, в землищата на с. Габър, с. Присад, с. Зидарово, с. Вършило, общ. Созопол и с. Ливада, с. Тръстиково, с. Трояново и с. Русокастро, общ. Камено попадащи в териториалния обхват на ТП „ДГС Бургас“. За разглежданото план-извлечение, респективно за видовете сечи в съответните подотдели е представена обяснителна записка от директора на ТП „ДГС Бургас“ и таксационни характеристики за разглежданите подотдели, както следва:

Подотдел 24 „б“, разположен в землището на с. Русокастро, общ. Камено е издънково насаждение за превръщане с площ 3,9 ха и описание, както следва: стопански клас: Церов за превръщане; състав- цер-80% и благун - 20%, възраст 75г., пълнота 0,6, бонитет 3 за цр и 3 за бл. Наличие на подраст в състав цр-10, сем. произход, възраст 5 г., височина 0,3 м и покритие 30%. Наличие на подлес в състав кгбр 7, мжд 3, възраст 10г., височина 2,5 и пълнота 0,3, глог 5, дрян 4, смрадлика 1, пълнота 0,2. Предлага се извеждане на възобновителна сеч – постепенно-котловинна с интензивност 20%, с изсичане на подлеса 20 % (0,8 ха) и отглеждане на подрастта 20%.

Подотдел 15 „а“ разположен в землището на с. Трояново, общ. Камено е издънково насаждение за превръщане с площ 23,0 ха и описание, както следва: стопански клас: Церов за превръщане; състав- цер-60% и космат дъб - 40%, възраст 75г. за цера, пълнота 0,4, бонитет 5 за цр и 5 за кдб. Наличие на подраст в състав цр-8 и космат дъб 2, сем. произход, възраст 10 г., височина 0,5 м и покритие 50%. Предлага се извеждане на възобновителна сеч – постепенно-котловинна с интензивност 25 %, с отглеждане на подрастта 25%.

Подотдел 15 „б“ разположен в землището на с. Трояново, общ. Камено е издънково насаждение за превръщане с площ 18,4 ха и описание, както следва: стопански клас: Церов за превръщане; състав- цер-70% и космат дъб - 30%, възраст 75г. за цера, пълнота 0,4, бонитет 5 за цр и 5 за кдб. Наличие на подраст в състав цр-7 и космат дъб 3, сем. произход, възраст 10 г.,



гр. Бургас, к-с Лазур, ул. „Перушица“ 67, ет.3, п.к.388

Тел: +359 56 813205, Факс: +359 56 813 200

e-mail: [riosvbs@unacs.bg](mailto:riosvbs@unacs.bg)

[www.riosvbs.com](http://www.riosvbs.com)





височина 0,8 м и покритие 50%. Наличие на подлес от драка 10, с пълнота 0,5. Предлага се извеждане на възобновителна сеч – постепенно-котловинна с интензивност 25 %, с отглеждане на подрастта 25%.

Подотдел 28 „а“ разположен в землището на с. Ливада, общ. Камено е издънково насаждение за превръщане с площ 3,7 ха и описание, както следва: стопански клас: широколистни високоствълбени; състав- полски ясен-60%, бряст 20%, цер - 10% и мекиш 10% възраст 30г. за полски ясен, пълнота 1,0. Наличие на подлес от драка 6, дрян 2, глог 2, с пълнота 0,2. Предлага се извеждане на отгледна сеч – прореждане с интензивност 20 %.

Подотдел 28 „г“ разположен в землището на с. Ливада, общ. Камено е издънково насаждение за превръщане с площ 10,7 ха и описание, както следва: стопански клас: церов за превръщане; състав- цер-90%, благуи 10%, възраст 75г. за цера, пълнота 0,4. Наличие на подраст в състав цр-8 бряст 2, сем. произход, възраст 15 г., височина 3 м и покритие 40%. Наличие на подлес от кгбр 7, мжд 3, издънково, възраст 10 г., с пълнота 0,3. Предлага се извеждане на възобновителна сеч – постепенно-котловинна с интензивност 25 %, с отглеждане на подрастта 25% и изсичане на подлеса 25%.

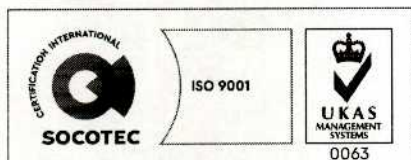
Подотдел 30 „и“ разположен в землището на с. Ливада, общ. Камено е издънково насаждение за превръщане с площ 7,1 ха и описание, както следва: стопански клас: церов за превръщане; състав- цер-100%, възраст 70г., пълнота 0,5, бонитет 3. Наличие на подраст от цр 10, сем. произход, възраст 5 г., височина 0,3 м и покритие 30%. Наличие на подлес от кгбр 8, мжд 2, издънково, възраст 10 г., с пълнота 0,5. Предлага се извеждане на възобновителна сеч – постепенно-котловинна с интензивност 20 %, с отглеждане на подрастта 20% и изсичане на подлеса 20%.

Подотдел 30 „д“ разположен в землището на с. Тръстиково, общ. Камено е издънково насаждение за превръщане с площ 17,4 ха и описание, както следва: стопански клас: церов за превръщане; състав- цер-100%, възраст 65г., пълнота 0,5, бонитет 4. Наличие на подраст от цр 10, сем. произход, възраст 5 г., височина 0,3 м и покритие 30%. Наличие на подлес от кгбр 7, мжд 3, издънково, възраст 65/30 г., с пълнота 0,4, височина 6м, 6см, цер 8, клн 1, мкш 1- издънков, 10г, височина 3 м, покритие 30%. Предлага се извеждане на възобновителна сеч – постепенно-котловинна с интензивност 20 %, с отглеждане на подрастта 20% и изсичане на подлеса 20%.

Подотдел 30 „з“ разположен в землището на с. Тръстиково, общ. Камено е издънково насаждение за превръщане с площ 2,6 ха и описание, както следва: стопански клас: церов за превръщане; състав- цер-100%, възраст 70г., пълнота 0,5, бонитет 4. Наличие на подраст от цр 10, сем. произход, възраст 5 г., височина 0,3 м и покритие 30%. Наличие на подлес от кгбр 3, мжд 7, семенен/издънков, възраст 15 г., с пълнота 0,4, височина 3/1м, дрян 6, глог 4, пълнота 0,2. Предлага се извеждане на възобновителна сеч – постепенно-котловинна с интензивност 20 %, с отглеждане на подрастта 20% и изсичане на подлеса 20%.

Подотдел 31 „а“ разположен в землището на с. Тръстиково, общ. Камено е издънково насаждение за превръщане с площ 8,8 ха и описание, както следва: стопански клас: широколистен високоствъблен; състав- полски ясен-50%, цер 40% и бряст 10%, възраст 40г. за полския ясен, пълнота 0,7, бонитет 2. Предлага се извеждане на отгледна сеч – прореждане с интензивност 10 % в гъстите групи.

Подотдел 31 „д“ разположен в землището на с. Тръстиково, общ. Камено е издънково насаждение за превръщане с площ 22,6 ха и описание, както следва: стопански клас: церов за превръщане; състав- цер 100%, възраст 75г., пълнота 0,5, бонитет 3. Наличие на подраст от цр 10, сем. произход, възраст 5 г., височина 0,3 м и покритие 40%. Наличие на подлес от кгбр 7, мжд 3, издънков, възраст 15 г., с пълнота 0,4, височина 3м, глг 6, дрн 3, дрк 1, пълнота 0,4. Предлага се



гр. Бургас, к-с Лазур, ул. „Перушица“ 67, ет.3, п.к.388  
Тел: +359 56 813205, Факс: +359 56 813 200  
e-mail: [riosvbs@unacs.bg](mailto:riosvbs@unacs.bg)  
[www.riosvbs.com](http://www.riosvbs.com)





извеждане на възобновителна сеч – постепенно-котловинна с интензивност 25 %, с отглеждане на подрастта 25% и изсичане на подлеса 25%.

Подотдел 83 „д“ разположен в землището на с. Габър, общ. Созопол е склопена култура с площ 5,1 ха и описание, както следва: стопански клас: черборови култури; състав- чб 6, бл 3, цр 1, възраст 45г., пълнота 0,6, бонитет 3. Наличие на подраст от бл 10, сем. произход, възраст 3 г., височина 0,2 м и покритие 30%. Наличие на подлес от глг 7, трн 2, шип 1 и пълнота 0,2. Предлага се извеждане на постепенно-котловинна сеч с интензивност 20 %, с отглеждане на подрастта 20%.

Подотдел 89 „г“ разположен в землището на с. Габър, общ. Созопол е издънково насаждение с площ 8,1 ха и описание, както следва: стопански клас: Дъбов СрН П; състав- благун 90 %, сребролистна липа 10 %, възраст 65г. за благуна, пълнота 0,6, бонитет 4;5. Наличие на подраст от бл 10, сем. произход, възраст 5 г., височина 0,3 м и покритие 40%. Наличие на подлес от смр 4, дрн 3, глг 3 и пълнота 0,3. Предлага се извеждане на постепенно-котловинна сеч с интензивност 30 %, с отглеждане на подрастта 30%.

Подотдел 115 „з“ разположен в землището на с. Габър, общ. Созопол е склопена култура с площ 27,1 ха и описание, както следва: стопански клас: смесени иглолистни/широколистни култури; състав- чб 30%, бб 10%, сребролистна липа 20%, полски ясен 10%, цер 20%, благун 10%; възраст 50г., пълнота 0,7, бонитет 3;4;5;4;3;4. Наличие на подлес от кгбр 8, мжд 2, издънково, възраст 50г., 6/8 м, 4/6 см, пълнота 0,5. Предлага се извеждане на пробирка с интензивност 10 %, в гъстите групи.

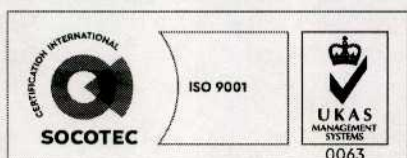
Подотдел 37 „а“ разположен в землището на с. Присад, общ. Созопол е издънково насаждение с площ 1,6 ха и описание, както следва: стопански клас: Дъбов СрН П; състав- благун 80 %, цер 20 %, възраст 90г. за благуна, пълнота 0,5, бонитет 4;4. Наличие на подраст от бл 5, цр 4, клн 1, сем. произход, възраст 3 г., височина 0,2 м и покритие 30%. Наличие на подлес от мжд 7, кгбр 3, сем./изд., 20/50 години, 4/6 м, 2/4 см и пълнота 0,4, дрн 10, 0,2 пълнота. Предлага се извеждане на постепенно-котловинна сеч с интензивност 20%, с отглеждане на подрастта 20% и изсичане на подлеса 20%.

Подотдел 37 „б“ разположен в землището на с. Присад, общ. Созопол е склопена култура, както следва: стопански клас: черборови култури; състав- черен бор 60 %, цер 30 %, благун 10, възраст 55г. за черния бор, пълнота 0,5, бонитет 3:3:4. Наличие на подраст от цр 6, клн 3, бл 1, сем. произход, възраст 3 г., височина 0,2/0,5/0,2 м и покритие 30%. Наличие на подлес от кгбр 7, мжд 3, изд., 50/10 години, 6/2 м, 4 см и пълнота 0,3, дрн 10, 0,3 пълнота. Предлага се извеждане на постепенно-котловинна сеч с интензивност 20%, с отглеждане на подрастта 20% и изсичане на подлеса 20%.

Подотдел 37 „д“ разположен в землището на с. Присад, общ. Созопол е издънково насаждение с площ 12,2 ха и описание, както следва: стопански клас: Смесен СрН П; състав- цер 50 %, благун 40 %, полски ясен 10%, възраст 45г. за цер, пълнота 0,7, бонитет 3:4:3. Наличие на подраст от цр 5, бл 3, клн 2, сем. произход, възраст 7/10 г., височина 0,5/1,5 м и покритие 30%. Наличие на подлес от глг 10, 0,3 пълнота. Предлага се извеждане на отгледна сеч- пробирка 10% в гъстите групи.

Подотдел 38 „в“ разположен в землището на с. Присад, общ. Созопол е издънково насаждение с площ 1,1 ха и описание, както следва: стопански клас: Смесен СрН П; състав- цер 40 %, полски ясен 30%, мъждрян 20%, бряст 10%, възраст 25г. за цер, пълнота 0,7, бонитет 3:4:3. Наличие на подраст от цр 10-изк. произход, възраст 25 г., височина 3 м и покритие 20%. Наличие на подлес от глг 7, дрн 3, 0,3 пълнота. Предлага се извеждане на отгледна сеч- прореждане 10%.

Подотдел 38 „г“ разположен в землището на с. Присад, общ. Созопол е издънково насаждение с площ 0,7 ха и описание, както следва: стопански клас: Широколистен В; състав-



гр. Бургас, к-с Лазур, ул. „Перушица“ 67, ет.3, п.к.388  
Тел: +359 56 813205, Факс: +359 56 813 200  
e-mail: [riosvbs@unacs.bg](mailto:riosvbs@unacs.bg)  
[www.riosvbs.com](http://www.riosvbs.com)





американски ясен 90%, цер 10%, възраст 25г. за амяс, пълнота 0,7, бонитет 3:4. Наличие на подлес от дрк 8, транак 2, 0,2 пълнота. Предлага се извеждане на отгледна сеч- прореждане 10% в гъстите групи.

Подотдел 38 „д“ разположен в землището на с. Присад, общ. Созопол е издънково насаждение с площ 7,0 ха и описание, както следва: стопански клас: Церов П; състав- цер 60%, благуи 40%, възраст 90г. за цер, пълнота 0,6, бонитет 4:4. Наличие на подраст от бл 5, цр 5, сем. произход, възраст 5 г., височина 0,3 м и покритие 30%. Наличие на подлес от кгбр 8, мжд 2, изд., 40 години, 5/8 м и пълнота 0,4, дрн 7, глг 3, 0,2 пълнота. Предлага се извеждане на постепенно-котловинна сеч с интензивност 20%, с отглеждане на подрастта 20% и изсичане на подлеса 20%.

Подотдел 38 „и“ разположен в землището на с. Присад, общ. Созопол е издънково насаждение с площ 4,2 ха и описание, както следва: стопански клас: смесен СрН П; състав- цер 50%, благуи 20%, мжд 10%, пяс 10%, чб 10%, възраст 45г. за цер, пълнота 0,8, бонитет 3:4:4:3:3. Наличие на подлес от кгбр 10, изд. произход, 45 години, 6 м и пълнота 0,4. Предлага се извеждане на отгледна сеч - пробирка с интензивност 15%.

Подотдел 42 „б“ разположен в землището на с. Присад, общ. Созопол е издънково насаждение с площ 4,1 ха и описание, както следва: стопански клас: Церов П; състав- цер 100%, възраст 75г., пълнота 0,6, бонитет 3. Наличие на подраст от цр 10, сем. произход, възраст 3 г., височина 0,2 м и покритие 30%. Наличие на подлес от дрн 3, глг 3, мкш 2, клн 2 и пълнота 0,6. Предлага се извеждане на постепенно-котловинна сеч с интензивност 20%, с отглеждане на подрастта 20%.

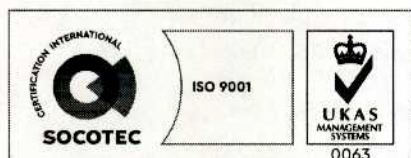
Подотдел 44 „в“ разположен в землището на с. Присад, общ. Созопол е издънково насаждение с площ 20,4 ха и описание, както следва: стопански клас: Дъбов СрН П; състав- благуи 80%, цер 20%, възраст 75г., за благуи, пълнота 0,7, бонитет 3:3. Наличие на подраст от бл 6, цр 2, брк 1, клн 1, сем., 15г., 2,5 м, 30% покритие, бл. 9, цр 1, сем. 5г, 0,3 м, 60 % покритие. Наличие на подлес от мжд 10, сем., 20 г. 0,3 пълнота, 4 м, смр 10-0,1 пълнота. Предлага се извеждане на постепенно-котловинна сеч с интензивност 30%, с отглеждане на подрастта 25% и изсичане на подлеса 25%.

Подотдел 44 „г“ разположен в землището на с. Присад, общ. Созопол е издънково насаждение с площ 10,01 ха и описание, както следва: стопански клас: Дъбов СрН П; състав- благуи 80%, цер 20%, възраст 75г., за благуи, пълнота 0,5, бонитет 3:3. Наличие на подраст от бл 8, цр 2, изд., 20г., 5 м, 30% покритие, бл. 4, цр 3, брк 2, скр 1, сем. 5г, 0,3 м, 70 % покритие. Наличие на подлес от смр 7, дрн 2, глг 1, 0,3 пълнота. Предлага се извеждане на постепенно-котловинна сеч с интензивност 30%, с отглеждане на подрастта 25% и изсичане на подлеса 25%.

Подотдел 86 „г“ разположен в землището на с. Зидарово, общ. Созопол е издънково насаждение с площ 14,4 ха и описание, както следва: стопански клас: Дъбов СрН П; състав- благуи 90%, цер 10%, възраст 80г., за благуи, пълнота 0,4, бонитет 4:3. Наличие на подраст от бл 8, цр 2, сем., 10г., 1 м, 60% покритие,. Наличие на подлес от кгбр 3, бл 2, цр 2, мжд 2, клн 1, 15 г, 4м, 0,6 пълнота. Предлага се извеждане на постепенно-котловинна сеч с интензивност 30%, с отглеждане на подрастта 30% и изсичане на подлеса 30%.

Подотдел 87 „в“ разположен в землището на с. Зидарово, общ. Созопол е издънково насаждение с площ 5,0 ха и описание, както следва: стопански клас: Широколистно В; състав- червен дъб 40%, сребролистна липа 10 %, благуи 40%, цер 10%, възраст 40г., за червения бор, пълнота 0,8, бонитет 1:4:3:3. Предлага се извеждане на отгледна сеч – прореждане с интензивност 15%.

Подотдел 87 „ж“ разположен в землището на с. Зидарово, общ. Созопол е издънково насаждение с площ 11,4 ха и описание, както следва: стопански клас: Смесен СрН П; състав- благуи 50%, източен горун 10%, цер 10%, черен бор 10%, възраст 45г., за благуи, пълнота 0,7,



гр. Бургас, к-с Лазур, ул. „Перушица“ 67, ет.3, п.к.388

Тел: +359 56 813205, Факс: +359 56 813 200

e-mail: [riosvbs@unacs.bg](mailto:riosvbs@unacs.bg)

[www.riosvbs.com](http://www.riosvbs.com)





бонитет 3:3:3:3. Наличие на мъждрян 10, сем., 10г., 0,1 пълнота, 2 м. Височина. Предлага се извеждане на отгледна сеч – пробирка с интензивност 10% в гъстите групи.

Подотдел 93 „б“ разположен в землището на с. Зидарово, общ. Созопол е издънково насаждение с площ 2,6 ха и описание, както следва: стопански клас: Дъбов СрН П; състав- благуи 70%, цер 30%, възраст 30г., за благуна, пълнота 0,9, бонитет 3:3. Предлага се извеждане на отгледна сеч – прореждане с интензивност 15%.

Подотдел 137 „о“ разположен в землището на с. Вършило, общ. Созопол, състав- благуи 80%, цер 20%, възраст 70г., за благуна, пълнота 0,6, бонитет 3:3. Наличие на подраст от благуи, цер със семенен произход на 2 г. с покритие 30%. Предлага се извеждане на постепенно-котловинна сеч с интензивност 20%, с отглеждане на подраста 20%.

Подотдел 137 „п“ разположен в землището на с. Вършило, общ. Созопол, състав- благуи 50%, цер 30%, черен бор 20%, възраст 50г., за благуна, пълнота 0,8, бонитет 3:3:3. Предлага се извеждане на отгледна сеч - пробирка с интензивност 15%.

Подотдел 139 „г“ разположен в землището на с. Вършило, общ. Созопол, състав- благуи 70%, цер 30%, възраст 80г., за благуна, пълнота 0,6, бонитет 4:4. Наличие на подраст от благуи 6, цер 4 със семенен произход на 5 г. с покритие 30%. Наличие на подлес от келяв габър 7, благуи 2, цер 1, издънков произход 50/20 години, 0,3 пълнота. Предлага се извеждане на постепенно-котловинна сеч с интензивност 20%, с изсичане на подлеса 20 % и отглеждане на подраста 20%.

Подотдел 139 „д“ разположен в землището на с. Вършило, общ. Созопол, състав- благуи 80%, цер 20%, възраст 70г., за благуна, пълнота 0,7, бонитет 4:3. Наличие на подраст от благуи 7, цер 3 със семенен произход на 3 г. с покритие 30%. Наличие на подлес от келяв габър 10, издънков произход 70 години, 0,2 пълнота. Предлага се извеждане на постепенно-котловинна сеч с интензивност 20%, с изсичане на подлеса 20 % и отглеждане на подраста 20%.

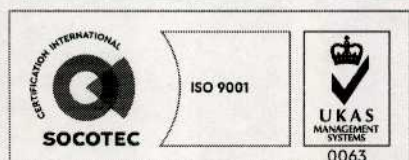
Подотдел 140 „д“ разположен в землището на с. Вършило, общ. Созопол, състав- благуи 90%, източен горун 10%, възраст 70г., за благуна, пълнота 0,6, бонитет 4:4. Наличие на подраст от благуи 8, цер 1, източен горун 1 със семенен произход на 3 г. с покритие 60%. Предлага се извеждане на постепенно-котловинна сеч с интензивност 30%, с отглеждане на подраста 30%.

Подотдел 140 „з“ разположен в землището на с. Вършило, общ. Созопол, състав- благуи 50%, източен горун 30%, цер 10%, черен бор 10%, възраст 90г., за благуна, пълнота 0,4, бонитет 3:3:3:3. Наличие на подраст от благуи 7, източен горун 3 със семенен произход на 15 г. с покритие 50%. Наличие на подлес кгбр 8, мжд 2, изд. 20 г., 0,5 пълнота. Предлага се извеждане на постепенно-котловинна сеч с интензивност 30%, и изсичане на подлес 30%.

Подотдел 140 „л“ разположен в землището на с. Вършило, общ. Созопол, състав- благуи 80%, източен горун 10%, цер 10%, възраст 90г., за благуна, пълнота 0,5, бонитет 4:4:3. Наличие на подраст от благуи 7, източен горун 2, цр 1 със семенен произход на 5 г. с покритие 70%. Наличие на подлес кгбр 7, мжд 3, изд. 10 г., 0,4 пълнота. Предлага се извеждане на постепенно-котловинна сеч с интензивност 30%, изсичане на подлес 30% и отглеждане на подраста 30%.

Подотдел 140 „о“ разположен в землището на с. Вършило, общ. Созопол, състав- благуи 80%, източен горун 10%, цер 10%, възраст 90г., за благуна, пълнота 0,6, бонитет 4:4:4. Наличие на подраст от благуи 7, източен горун 3, със семенен произход на 5 г. с покритие 70%. Наличие на подлес кгбр 9, мжд 1, изд. 10 г., 0,4 пълнота. Предлага се извеждане на постепенно-осветителна фаза 45%, изсичане на подлес 40% и отглеждане на подраста 40%.

Подотдел 140 „р“ разположен в землището на с. Вършило, общ. Созопол, състав- благуи 80%, източен горун 10%, цер 10%, възраст 90г., за благуна, пълнота 0,6, бонитет 3:3:3. Наличие на подраст от благуи 8, цер 1, източен горун 1, със семенен произход на 5 г. с покритие 70%. Наличие на подлес кгбр 6, мжд 2, дрян 1, глоф 1, изд. 60/30 г., 0,3 пълнота. Предлага се извеждане на



гр. Бургас, к-с Лазур, ул. „Перушица“ 67, ет.3, п.к.388

Тел: +359 56 813205, Факс: +359 56 813 200

e-mail: [riosvbs@unacs.bg](mailto:riosvbs@unacs.bg)

[www.riosvbs.com](http://www.riosvbs.com)





постепенно-котловинна сеч с интензивност 30%, изсичане на подлес 30% и отглеждане на подраства 30%.

Подотдел 140 „с“ разположен в землището на с. Вършило, общ. Созопол, състав- благун 50%, цер 30%, черен бор 20%, възраст 65г., за благуна, пълнота 0,5, бонитет 4:4:4. Наличие на подраст от благун 7, цер 3, със семенен произход на 5 г. с покритие 30%. Наличие на подлес кгбр 8, мжд 2, изд., 60/30 г., 0,3 пълнота. Предлага се извеждане на постепенно-котловинна сеч с интензивност 30%, изсичане на подлес 30% и отглеждане на подраства 30%.

Подотдел 147 „е“ разположен в землището на с. Вършило, общ. Созопол, състав- благун 70%, цер 20%, източен горун 10%, възраст 75г., за благуна, пълнота 0,5, бонитет 4:4:4. Наличие на подраст от благун 8, цер 1, източен горун 1 със семенен произход на 5 г. с покритие 30%. Наличие на подлес кгбр 8, мжд 2, изд., 75/50 г., 0,3 пълнота, дрян 10. Предлага се извеждане на постепенно-котловинна сеч с интензивност 20%, изсичане на подлес 20% и отглеждане на подраства 20%.

Подотдел 147 „к“ разположен в землището на с. Вършило, общ. Созопол, състав- благун 70%, източен горун 20%, цер 10%, възраст 100 г., за благуна, пълнота 0,4, бонитет 3:3:3. Наличие на подраст от благун 6, цер 1, източен горун 3 със семенен произход на 7 г. с покритие 50%. Наличие на подлес кгбр 9, мжд 1, изд., 5 г., 0,2 пълнота. Предлага се извеждане на постепенно-котловинна сеч с интензивност 30%, изсичане на подлес 10% и отглеждане на подраства 10%.

Подотдел 160 „а“ разположен в землището на с. Вършило, общ. Созопол, състав- благун 60%, източен горун 30%, цер 10%, възраст 70 г., за благуна, пълнота 0,7, бонитет 3:3:3. Наличие на подраст от благун 7, цер 1, източен горун 2 със семенен произход на 6 г. с покритие 80%. Наличие на подлес дрян 5, глг 5, 0,2 пълнота. Предлага се извеждане на постепенно-котловинна сеч с интензивност 30% и отглеждане на подраства 30%.

Предвидените дейности по реализация на план-извлечението не могат да бъдат отнесени към никоя от позициите на Приложение №1 и №2 на Закона за опазване на околната среда и не подлежат на регламентираните с Глава шеста от Закона процедури по преценяване на необходимостта от извършване на екологична оценка и/или оценка на въздействието върху околната среда, задължителна екологична оценка и/или оценка на въздействието върху околната среда.

Подотдели 87 „в“ и 87 „ж“ попадат в границите на защитена територия по смисъла на Закона за защитените територии – защитена местност „Старият Соват“, обявен със Заповед № РД-180/08.07.1994г. на министъра на околната среда (обн. ДВ, бр. 58/1994г.). Предвидената с плана вид сеч - прореждане е допустима спрямо ЗЗТ и режима на ЗТ, при условие, че всички горскостопански мероприятия се изпълняват извън размножителния период на птиците, който е от 1 март до 31 юли.

Всички подотдели не попадат в границите на защитена зона определена по реда на Закона за биологично разнообразие (Натура 2000 места). Най-близо са разположени следите защитени зони: BG0000198 „Средецка река“ за опазване на природните местообитания и на дивата флора и фауна, обявена със Заповед № РД-346/31.03.2021 г. на министъра на околната среда и водите (ДВ, бр.56/06.07.2021г.); BG0000230 „Факийска река“ за опазване на природните местообитания и на дивата флора и фауна, обявена със Заповед №РД-343/31.03.2021г. на министъра на околната среда и водите (ДВ, бр. 55/02.07.2021 г.); BG0000271 „Мандра-Пода“ за опазване на дивите птици, обявена със Заповед № РД-131/10.02.2012г. (ДВ, бр. 23/2012г.), изменена и допълнена със Заповед № РД-308/31.03.2021г. за опазване на дивите птици и за опазване на природните местообитания и на дивата флора и фауна (ДВ, бр. 48/08.06.2021г.), изм. и доп. със Заповед № РД-719/28.09.2023г. (ДВ, бр. 83/2023г.) всички на министъра на околната среда и водите и BG0000273 „Бургаско езеро“ за опазване на дивите птици, обявена със Заповед №РД-769/28.10.2008г. (ДВ, бр. 102/2008г.), изменена и допълнена със Заповед № РД-307/31.03.2021г. за опазване на дивите птици



гр. Бургас, к-с Лазур, ул. „Перушица“ 67, ет.3, п.к.388  
Тел: +359 56 813205, Факс: +359 56 813 200  
e-mail: [riosvbs@unacs.bg](mailto:riosvbs@unacs.bg)  
[www.riosvbs.com](http://www.riosvbs.com)





и за опазване на природните местообитания и на дивата флора и фауна (ДВ, бр. 48/08.06.2021г.), изм. и доп. със Заповед № РД-714/28.09.2023г. (ДВ, бр.83/2023г.) всички на министъра на околната среда и водите.

С оглед гореизложеното, отчитайки местоположението, характера и обема на плана, както и че подотделите се намират извън границите на защитена зона, считам че при реализацията му няма вероятност от отрицателно въздействие върху природни местообитания, видовете и техните местообитания, както и върху дивите птици и техните местообитания, предмет на опазване в най-близко разположените защитени зони.

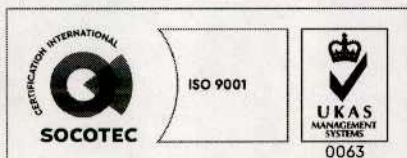
В тази връзка на основание чл.2, ал.2 от Наредбата за ОС Ви уведомявам, че за: „План-извлечение за 2025г. в гори собственост на държавата” преценката на компетентния орган е, че **не е необходимо провеждане на процедура по реда на Глава втора от Наредбата за ОС.**

Предвид обстоятелството, че дейността ще се осъществи в границите на защитена територия, на основание § 7 от Допълнителните разпоредби на Закона за защитените територии, РИОСВ-Бургас съгласува „План-извлечение за 2025г. в гори собственост на държавата” в ЗМ „Старият Сват”, при стриктно спазване на режима на защитената територия произтичащ от ЗЗТ и Заповедта за обявяване.

*Настоящото писмо се отнася само за заявените параметри на плана и не отменя необходимостта от получаване на съгласувания или разрешителни, предвидени в други закони и подзаконовни нормативни актове.*

*При всички случаи на промяна в параметрите на плана или на някои от обстоятелствата, при които е издадено настоящото писмо, възложителят е длъжен да уведоми незабавно РИОСВ-Бургас за промените.*

**ПАВЕЛ МАРИНОВ**  
Директор на РИОСВ-Бургас



гр. Бургас, к-с Лазур, ул. „Перушица” 67, ет.3, п.к.388  
Тел: +359 56 813205, Факс: +359 56 813 200  
e-mail: [riosvbs@unacs.bg](mailto:riosvbs@unacs.bg)  
[www.riosvbs.com](http://www.riosvbs.com)



