



## РЕПУБЛИКА БЪЛГАРИЯ

### Министерство на околната среда и водите

#### Регионална инспекция по околната среда и водите - Бургас

ИЗХ. № ПД-1022 -11/ 13. 05. 2020  
ГР. БУРГАС

ДО  
ИВАН ТАНЕВ  
ГР. БУРГАС

ДИМИТРИНА СТОЯНОВА  
ГР. БУРГАС

ОТНОСНО: „Частично изменение на ПУП-ПР за имот с идентификатор 81178.501.80, гр. Черноморец, община Созопол с цел делба на имота“, с възложители ИВАН ТАНЕВ и ДИМИТРИНА СТОЯНОВА


Във връзка с внесената от Вас документация с вх. № ПД-1022/2020г. в РИОСВ-Бургас за цитирания план, която приемам като уведомление по чл. 10, ал. 1 от Наредбата за условията и реда за извършване на оценка за съвместимостта на планове, програми, проекти и инвестиционни предложения с предмета и целите на опазване на защитените зони - *Наредбата за ОС*, на основание чл. 6а, т. 2 от същата Наредба, Ви уведомявам за следното:

„Частично изменение на ПУП-ПР за имот с идентификатор 81178.501.80, гр. Черноморец, община Созопол с цел делба на имота“, попада в обхвата на чл. 2, ал. 2 от *Наредбата за ОС*.

Предлага се частично изменение на ПУП-ПР за имот с идентификатор 81178.501.80, гр. Черноморец, община Созопол с цел делбата му на два нови самостоятелни имоти. В рамките на площта са изградени две сгради – сграда с идентификатор 81158.501.80.1 със застроена площ 94кв.м и сграда с идентификатор 81178.501.80.3 със застроена площ 88кв.м. Имот с идентификатор 81178.501.80 е с обща площ 900кв.м и е с административен адрес: гр. Черноморец, ул. „Зорница“ № 5.

Предвид наличните данни Ви уведомявам, че предложеният план не очертава рамката на бъдещо развитие на инвестиционни предложения, които попадат в позициите на Приложения № 1 и 2, съответно към чл. 92 и чл. 93 от Закона за опазване на околната среда и не подлежи на регламентираните с глава шеста от Закона процедури по преценяване на необходимостта от извършване на екологична оценка и/или оценка на въздействието върху околната среда, задължителна екологична оценка и/или задължителна оценка на въздействието върху околната среда.

Имот с идентификатор 81178.501.80, гр. Черноморец, община Созопол не попада в границите на защитени територии, определени по реда на Закона за защитените територии. Попада в защитена зона по смисъла на Закона за биологичното разнообразие (Натура 2000 място) - защитена зона BG0002077 “Бакърлъка” за опазване на дивите птици, обявена със Заповед № РД-530/26.05.2010г. на министъра на околната среда и водите; Заповед за поправка на очевидна фактическа грешка в заповедта за обявяване №РД 563/22.07.2014г. (ДВ, бр. 67/12.08.2014г.). При извършената проверка за допустимост по реда на чл. 12, ал. 2 във връзка с



гр. Бургас, к-с Лазур, ул. „Перущица“ 67, ет.3, п.к.388

Тел: +359 56 813205, Факс: +359 56 813 200

e-mail: [riosvbs@unacs.bg](mailto:riosvbs@unacs.bg)

[www.riosvbs.com](http://www.riosvbs.com)



чл. 2, ал. 2 от Наредбата за ОС се констатира, че плана е **допустим** спрямо режима на защитена зона BG0002077 "Бакърлъка" за опазване на дивите птици, определен със заповедта за обявяването ѝ.

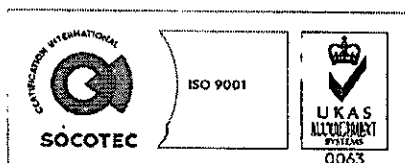
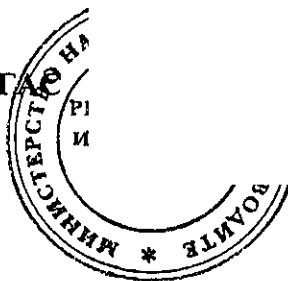
Предвид гореизложеното, отчитайки местоположението на площта (в границите на населеното място) и характера на изменение на плана, считам че при реализацията, няма вероятност от значително отрицателно въздействие върху защитена зона BG0002077 "Бакърлъка" за опазване на дивите птици. В тази връзка на основание чл. 2, ал. 2 от *Наредбата за ОС* Ви уведомявам, че преценката на компетентния орган е, че **не е необходимо** провеждане на процедура по реда на Глава втора от Наредбата за ОС.

След извършена проверка по наличната към момента в РИОСВ-Бургас цифрова информация (КВС/КК, горска карта) и модели за разпространение на дюнни природни местообитания по Черноморското крайбрежие, е установено, че **не се засяга** площ с характеристика на пясъчни дюни. Цитираното становище, предвид Заповед № РД-299/29.03.2013г. на Министъра на околната среда и водите, следва да се счита и като становище по смисъла на §25, ал. 3 на Закона за устройство на Черноморското крайбрежие.

*Настоящото писмо се отнася само за заявените параметри на плана и не отменя необходимостта от получаване на съгласувания или разрешителни, предвидени в други закони и подзаконовни нормативни актове.*

*При всички случаи на промяна в параметрите на плана или на някои от обстоятелствата, при които е издадено настоящото писмо, възложителят е длъжен да уведоми незабавно РИОСВ-Бургас за промените.*

**ИНЖ. ТОНКА АТАНАСОВА**  
**ДИРЕКТОР НА РИОСВ-БУРГАС**



гр. Бургас, к-с Лазур, ул. „Перушица“ 67, ет.3, п.к.388  
Тел: +359 56 813205, Факс: +359 56 813 200  
e-mail: [riosvbs@unacs.bg](mailto:riosvbs@unacs.bg)  
[www.riosvbs.com](http://www.riosvbs.com)

