



# РЕПУБЛИКА БЪЛГАРИЯ

## Министерство на околната среда и водите

### Регионална инспекция по околната среда и водите - Бургас

**РЕШЕНИЕ № БС - 95- ПР / 20.12. 2019г.**  
**за преценяване на необходимостта от извършване на оценка**  
**на въздействието върху околната среда**

на основание чл. 81, ал.1, т.2 и чл. 93, ал.1, т.1 във връзка с ал.3 и ал.5 от Закона за опазване на околната среда (ЗООС), чл. 7, ал. 1, чл. 8, ал. 1 от Наредбата за условията и реда за извършване на оценка на въздействието върху околната среда (НУРИОВОС), чл. 31 ал. 4 и ал. 6 от Закона за биологичното разнообразие (ЗБР), чл.2, ал.1, т.1, чл.4, чл.6а, т.2, чл. 40, ал. 4 от Наредбата за условията и реда за извършване на оценка на съвместимостта на планове, програми, проекти и инвестиционни предложения с предмета и целите на опазване на защитените зони (Наредбата за ОС) и представена писмена документация по чл.10 от Наредбата за ОС и по приложение № 2 към чл. 6, от Наредбата по ОВОС с вх. № ПД-2445 от 20.11.2019год. и получени становища от Регионална здравна инспекция /РЗИ-Бургас/ с изх.№ 10-138-1/05.12.2019год., Басейнова дирекция „Черноморски район“ /БДЧР-Варна/ с изх. № 05-10-178 /А3/08.11.2019г.

### РЕШИХ

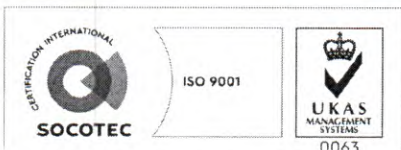
**да не се извършва** оценка на въздействието върху околната среда за инвестиционно предложение: „Изграждане на рибовъдно стопанство с площ 104, 46 дка – язовир „Проход“, местност „Ай Дерее“ (ПИ № 58712.1.107) и изграждане на селскостопанска постройка, разполагане на 6 бр басейна за краткотрайно съхранение на уловената риба в имот № 58712.3.65 по КККР, местност „Джелнере“, с. Проход, община Средец“, което **няма вероятност** да окаже значително отрицателно въздействие върху компонентите на околната среда, природни местообитания, популации и местообитания на видове и човешкото здраве.

**Възложител: „ИЛ-64“ ЕООД**  
**УЛ. „ИНДУСТРИАЛНА“, №1**  
**ГР. БУРГАС**

#### **Кратко описание на инвестиционното предложение:**

Инвестиционното предложение е свързано с изграждане на рибовъдно стопанство – черния щъркел за аквакултури от видове: Европейски сом (*Sillus glanis*) в поликултура с Шаран (*Cyprinus carpio*) и други шаранови и плевелни видове с местоположение – язовир „Проход“, местност „Ай Дерее“ (ПИ № 58712.1.107) с площ 104, 46 дка. Годишно производство до 35 тона европейски сом, 15-20 тона шаран при прилагане на полуинтензивно отглеждане, до 5 тона плевелни при екстензивно отглеждане и разполагане на 6 бр. басейна за краткотрайно съхранение на уловената риба, които ще се пълнят с вода от язовира посредством помпи монтирани на сал в имот № 58712.3.65 по КККР, местност „Джелнере“, с. Проход, община Средец.

Предлага се изграждане на селскостопанска постройка състояща се от открит склад за съхранение на селскостопанска продукция и помещение за обитаване, при допустима площ за застрояване 650 м<sup>2</sup>, съгласно Наредба 19/2012 за строителство в земеделски земи без промяна



гр. Бургас, к-с Лазур, ул. „Перушица“ 67, ет.3, п.к.388

Тел: +359 56 813205, Факс: +359 56 813 200

e-mail: [riosvbs@unacs.bg](mailto:riosvbs@unacs.bg)

[www.riosvbs.com](http://www.riosvbs.com)



предназначението. Строителството ще бъде извършено по реда на Наредба № 19 за строителство в земеделски земи без промяна предназначението.

Откритият склад-навес ще бъде изграден от метална конструкция, върху бетонови фундаменти, с покрив пригоден за монтиране на покривна фотоволтаична инсталация“ за собствено електрозахранване на рибовъдното стопанство с мощност 30 kWp. В една част от него, с площ 48 м<sup>2</sup> ще бъде обособено помещение за обитаване от работещите, в другата част, с площ от 150 м<sup>2</sup> ще бъде обособен склад за съхранение на селскостопанска продукция – без оградящи стени, вътрешни и външни дограми.

В открития склад-навес на останалата площ се предвижда разполагането на 6 басейни със самостоятелно водоснабдяване и водоизпускане за всеки един, за краткотрайно съхранение на риба в периода от улова до транспортиране в търговските обекти. Басейните ще бъдат поставени на терена върху площадка от заскалена плътна земна маса.

Общият максимален капацитет на басейните за временно съхранение на произведената в язовира риба е 105 м<sup>3</sup>, с максимална вместимост на всеки един от тях от 17,5 м<sup>3</sup>. Предвижда се изграждане на земен басейн, с площ - около 200 м<sup>2</sup>, разположен в допустимите граници на акваторията на язовира за отглеждане на зарибител. Репродуктивната дейност ще се извършва в този земен басейн, като ще се закупуват малки рибки с размери до 5-8 гр. и ще се отглеждат до тегло от 50 гр. в него. Предвидено е във фермата да работят 4 човека.

За питейни нужди ще се използва бутилирана минерална вода. Третирането на формираните битовите отпадъчни води от персонала на рибовъдното стопанство ще се извършва от фирма ЕКОТОИ, за което ще се сключи договор.

Транспортният достъп за обслужване на фермата е съществуващ. Осъществява се по третокласния Републикански път 795, у-к с. Проход – с. Драка.

ПИ 58712.1.107 е с площ 104 035 м<sup>2</sup> (104,035 дка) с начин на трайно предназначение на територията „Територия, заета от води и водни обекти“ и начин на трайно ползване „Язовир“, а

ПИ 58712.3.65 е съответно с площ 6495 м<sup>2</sup> (6,495 дка) с трайно предназначение на територията „земеделска“ и начин на трайно ползване „нива“.

Инвестиционното предложение попада в обхвата на т. 1. букви „д“ от Приложение № 2 към чл. 93, ал.1, т.1 от ЗООС и подлежи на процедура по преценяване на необходимостта от извършване на ОВОС, отразена в настоящото решение.

Имотите не попадат в защитена територия, определена по реда на Закона за защитените територии, както и в защитена зона по смисъла на Закона за биологичното разнообразие (Натура 2000 място). Най-близо е разположена защитена зона BG0000198 “Средецка река” за опазване на природните местообитания и на дивата флора и фауна, приета с Решение на Министерски съвет №122/2007г. (ДВ, бр.21/09.03.2007г.).

Инвестиционното предложение попада в обхвата на чл. 2, ал. 1, т. 1 от Наредбата за ОС и подлежи на процедура по оценка съвместимостта му с предмета и целите на опазване на горе цитираната защитена зона по реда на чл.31, ал.4, във връзка с чл.31, ал.1 от Закона за биологичното разнообразие.

ИП е допустимо спрямо забраните в Националния план за действие за енергията от възобновяеми източници /НПДЕВИ/, произтичащи от условията и мерките в Становище по ЕО №1-2/2012г., издадено от Министъра на ОСВ.

Инвестиционното предложение попада в обхвата на чл. 2, ал. 1, т. 1 от Наредбата за условията и реда за извършване на оценка за съвместимостта на планове, програми, проекти и инвестиционни предложения с предмета и целите на опазване на защитените зони и подлежи на процедура по оценка съвместимостта му с предмета и целите на опазване в горе цитираната защитена зона, по реда на чл. 31, ал.4 във връзка с ал. 1 от ЗБР, като същата е

проведена чрез процедурата за преценяване на необходимостта от ОВОС и отразена в настоящото решение.

На основание чл.40, ал.3 от Наредбата за ОС, след преглед на представената информация, предвид характера и местоположението на инвестиционното предложение и въз основа на критериите по чл.16 от нея е направена преценка за вероятната степен на отрицателно въздействие върху природни местообитания, популации и местообитания на видове, предмет на опазване в близо разположената защитена зона BG0000198 „Средецка река” за опазване на природните местообитания и на дивата флора и фауна.

## МОТИВИ:

***I. Характеристика на предлаганото строителство, дейности и технологии: обем, производителност, мащабност, взаимовръзка и кумулиране с други предложения, ползване на природни ресурси, генерирани отпадъци, замърсяване и дискомфорт на околната среда, както и риск от инциденти:***

1. Според представената информация за преценяване на необходимостта от извършване на ОВОС, инвестиционното предложение предвижда изграждане на рибовъдно стопанство с площ 104, 46 дка – язовир „Проход“, местност „Ай Дерее“ и изграждане на селскостопанска постройка, разполагане на 6 бр. басейна за краткотрайно съхранение на уловената риба в имот № 58712.3.65 по КККР, местност „Джелнере“, с. Проход, община Средец.

2. Реализацията на инвестиционното предложение не предполага дейности, при които се отделят емисии на замърсители в околната среда, поради което не се очаква замърсяване и дискомфорт на околната среда.

3. От експлоатацията на инвестиционното предложение не се очаква натрупване на отрицателни въздействия върху хората, растителния и животински свят.

***II. Местоположение, в това число чувствителност на средата, съществуващото ползване на земята, относително наличие на подходящи територии, качеството и регенеративната способност на природните ресурси в района:***

1. Инвестиционното предложение е предвидено да се осъществи в имот № 58712.3.65 по КККР, местност „Джелнере“, с. Проход, рибовъдно стопанство с площ 104, 46 дка – язовир, местност „Ай Дерее“ (ПИ № 58712.1.107), община Средец.

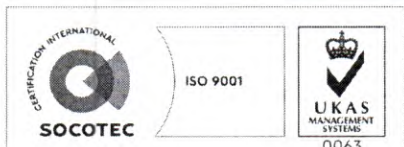
2. Площта на имота е достатъчна за осъществяване на предвидените дейности, свързани с реализацията на инвестиционното предложение.

3. По отношение на ПУРБ за Черноморски район 2016-2021 г., предвидените дейности попадат в обхвата на:

- Повърхностно водно тяло „р. Средецка от извор до гр. Средец“ с код BG2MA900R1020, което е определено в лошо екологично състояние и неизвестно химично състояние с поставени цели: предотвратяване влошаването на екологичното състояние; опазване, подобряване и възстановяване на водното тяло за постигане на умерено екологично състояние; постигане на възможно най добро състояние по биологични елементи – МЗБ и риби; постигане и запазване на добро химично състояние;

• Зони за защита на водите, съгласно чл.119а, ал.1, от Закона за водите (ЗВ), касаещи ИП:

- Подземното водно тяло е определено, като зона за защита на питейните води, съгласно чл.119а, ал. 1, т. 3 от ЗВ, с код BG2DGW00000K2034;



гр. Бургас, к-с Лазур, ул. „Перушица” 67, ет.3, п.к.388

Тел: +359 56 813205, Факс: +359 56 813 200

e-mail: [riosvbs@unacs.bg](mailto:riosvbs@unacs.bg)

[www.riosvbs.com](http://www.riosvbs.com)



- Територията попада в зони в които водите са чувствителни към биогенни елементи, чувствителна и нитратно уязвима зона, съгласно чл.119а, ал.1, т.3 от ЗВ;

В програмата от мерки към ПУРБ 2016-2021г. има заложени конкретни мерки, имащи отношение към ИП.

- Мярка: „Предотвратяване на влошаването на състоянието на водите от проекти и дейности на етап инвестиционни предложения с предвидено действие „Оценка на допустимостта на нови инвестиционни предложения, съгласно ПУРБ“;

- Мярка: „Опазване на химичното състояние на подземните води от замърсяване и влошаване с предвидено действие: „Забрана за извършването на дейности, водещи до отвеждането в подземните води на опасни вещества“;

- Мярка: „Предотвратяване на отвеждането на приоритетни вещества в подземните води“ с предвидено действие“ „Забрана или ограничаване на дейностите, които увеличават риска за пряко или непряко отвеждане на приоритетните и опасни вещества или други замърсители в подземните води, включително разкриването на подземни води на повърхността чрез изземване на отложенията и почвите, покриващи водното тяло;

- Мярка: „Биологично методи за ограничаване на еутрофикацията“ с предвидено действие „Прилагане на екологични практики или най- добри налични техники за ограничаване на отвеждането в подземните води на замърсяващи вещества“;

- Мярка: „Осигуряване на екологичния отток“ с предвидено действие: Осигуряване на минимално-допустимия отток в реките след съоръжения за водовземане или регулиране на оттока;

- Мярка: „Намаляване на дифузното замърсяване от промишлени дейности“ с предвидено действие: „Забрана на миенето и обслужването на транспортни средства и техника в крайбрежните заливаеми ивици и принадлежащите земи на водохранилищата“;

- Мярка: „Опазване на водите от замърсяване с препарати за растителна защита“ с предвидено действие“ „Забрана за складиране на пестициди, депониране и третиране на отпадъци в крайбрежните заливаеми ивици“;

Допълнителна информация е представена в Раздел 7 на Програма от мерки към ПУРБ 2016-2021г., налична на интернет страницата на БДЧР.

4. По отношение на ПУРН 2016-2021 г., инвестиционното предложение, не попада в определен район със значителен потенциален риск от наводнения в обхвата на БДЧР, но са предвидени основни мерки за намаляване на риска от наводнения на ниво район за басейново управление.

5. По отношение изискванията на Закона за водите (ЗВ):

- За ИП няма забрани и ограничения, произтичащи от наличието на санитарно-охранителни зони около водоизточници за питейно-битово водоснабдяване или добив на минерални води.

- Предвидените дейности засягат воден обект язовир „Проход“, местност „Ай дере“ (ПИ № 58712.1.107) – общинска публична собственост, от което произтичат съответните забрани и ограничения, съгласно Закона за водите;

- ПИ № 58712.3.65 граничи с воден обект - публична общинска собственост, от което произтичат допълнителни забрани и ограничения;

- Инвеститорът предвижда изграждане на водовземно съоръжение за водовземане от повърхностен воден обект 0 сал с монтирани две помпи за запълване на предвидените шест басейна с вода. В срока на временния престой на рибата проточно ще се добавя до 20м<sup>3</sup>/24 часа свежа вода, като излишната вода посредством тръбопроводна система за всеки един от резервоарите ще се връща обратно в язовира;

- За работещите на обекта – 4 бр. работен персонал се предвижда доставка на бутилирана вода и поставяне на химически тоалетни;

### **III. Способност за асимилация на екосистемата в естествената околна среда:**

1. Предложението е свързано с отглеждане и развъждане на риби и други водни култури в съществуващ язовир в ПИ № 58712.1.107 по КК на с. Проход, достъпът до който ще се извършва по съществуващ полски път. При експлоатацията на язовира не се очаква ново и различно от сега съществуващото въздействие върху предмета на опазване на най-близо разположената защитена зона BG0000198 „Средецка река“ за опазване на природните местообитания и на дивата флора и фауна.

2. Реализацията на ИП не е свързана с промяна на предназначението и начина на ползване на водоема.

3. Поземлен имот с идентификатор 58712.3.65, м. „Джелнаре“, граничи с югозападната граница на имот № 58712.1.107 по КК на с. Проход. В него ще се изгради селскостопанска постройка, състояща се от открит склад за съхранение на селскостопанска продукция и помещение за обитаване по *Наредба № 19 за строителство в земеделски земи без промяна предназначението*. Предвид факта, че местоположението на имота е извън границите на защитена зона няма вероятност да бъдат унищожени, увредени или фрагментирани природни местообитания и местообитания на видове, предмет на опазване в най-близо разположената защитена зона BG0000198 „Средецка река“.

4. Видовете риба – европейски сом и шаран, които ще се отглеждат в язовира са традиционни, характерни за българските сладководни водоеми. Запазва се видовия състав на ихтиофауната, т.е. не се очаква отрицателно въздействие върху местната флора и фауна, респективно върху предмета на опазване на най-близо разположената защитена зона.

5. Не се очаква реализацията на инвестиционното предложение да доведе до кумулативно въздействие със значителен отрицателен ефект върху местообитания и популации на видовете, включително птици предмет на опазване в по-горе описаната най-близо разположена защитена зона.

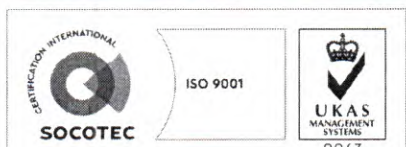
### **IV. Характеристики на потенциалните въздействия – териториален обхват, засегнато население, включително трансгранични въздействия, същност, големина, комплектност, вероятност, продължителност, честота и обратимост:**

1. Териториалният обхват на въздействие, в резултат на реализацията и експлоатацията на инвестиционното предложение ще е ограничен и локален в рамките на гореописания имот.

2. При експлоатацията на обекта не се очакват нива на шум над граничните стойности и наднормени нива на прах и химични агенти във въздуха.

3. Съгласно становище на РЗИ-Бургас с изх.№ 10-138-1/05.12.2019Год. от здравно-хигиенна гледна точка не се очаква възникване на здравен риск в следствие реализацията на инвестиционното предложение, при спазване на определено условие, заложено в настоящото решение.

4. Съгласно становище на БДЧР-Варна с изх. № 05-10-178/А3/08.11.2019г. реализирането на инвестиционното предложение, няма да окаже значително отрицателно въздействие върху водите и водните екосистеми, при спазване на определени условия, заложен в настоящото решение.



гр. Бургас, к-с Лазур, ул. „Перушица“ 67, ет.3, п.к.388

Тел: +359 56 813205, Факс:+359 56 813 200

e-mail: [riosvbs@unacs.bg](mailto:riosvbs@unacs.bg)

[www.riosvbs.com](http://www.riosvbs.com)



5. Реализацията на инвестиционното предложение не предполага трансгранично въздействие, поради естеството на дейността и местоположението на площадката спрямо границите на Република България.

**V. Обществен интерес към предложението за строителство, дейности или технологии:**

С цел осигуряване на обществен достъп, информацията за преценяване на необходимостта от извършване на ОВОС по приложение №2 към чл.6 от НУРИОВОС е предоставена на интернет страницата и в сградата на РИОСВ-Бургас. В рамките на нормативно определения срок не са постъпили предложения и възражения относно реализацията на инвестиционното предложение в РИОСВ-Бургас.

Съгласно писмо на Кмета на Община Средец с изх. №92-00-1144/09.12.2019г., е осигурен обществен достъп до информацията за преценяване на необходимостта от извършване на ОВОС по приложение №2 към чл.6 от НУРИОВОС чрез поставяне на съобщение на информационното табло в сградата на община Средец и в сградата на кметство с. Момина църква и на интернет страницата на Община Средец. Не са постъпили предложения и възражения относно реализацията на инвестиционното предложение в 14 - дневния нормативно определен срок.

**ПРИ СПАЗВАНЕ  
НА СЛЕДНОТО УСЛОВИЕ:**

1. Да се спазват заложените условия на Директора на БДЧР- Варна, съгласно становище с изх. № 05-10-178/А3/08.11.2019г. /Приложение писмо на БДЧР-Варна с изх. № 05-10-178/А3/08.11.2019г./

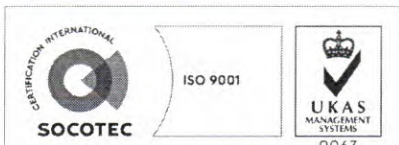
Настоящото решение се отнася само за конкретно заявеното предложение и в посочения му капацитет, същото не отменя задълженията на възложителя по Закона за опазване на околната среда и други специални закони и подзаконовни нормативни актове и не може да служи като основание за отпадане на отговорността съгласно действащата нормативна уредба по околна среда.

При промяна на инвестиционното предложение на възложителя или на някои от обстоятелствата, при които е било издадено настоящото решение, възложителят/новият възложител трябва да уведоми РИОСВ - Бургас своевременно, но не по-късно от 14 дни след настъпване на измененията.

Решението губи правно действие, ако в срок 5 години от датата на издаването му не е започнало осъществяване на инвестиционното предложение.

Заинтересованите лица могат да обжалват решението по реда на Административно-процесуалния кодекс чрез Директора на РИОСВ-Бургас пред Министъра на ОСВ и Административен съд Бургас в 14 дневен срок от съобщаването му.

**ДИРЕКТОР НА РИОСВ-БУРГАС  
ИНЖ. ТОНКА АТАНАСОВА**



гр. Бургас, к-с Лазур, ул. „Перушица” 67, ет.3, п.к.388

Тел: +359 56 813205, Факс:+359 56 813 200

e-mail: [riosvbs@unacs.bg](mailto:riosvbs@unacs.bg)

[www.riosvbs.com](http://www.riosvbs.com)

