



РЕПУБЛИКА БЪЛГАРИЯ

Министерство на околната среда и водите

Регионална инспекция по околната среда и водите - Бургас

РЕШЕНИЕ № БС-89-ПР/24.07.2024г.

за преценяване на необходимостта от извършване на оценка на въздействието върху околната среда

На основание чл. 93, ал.1, т.1 във връзка с ал.3 и ал.6 от Закона за опазване на околната среда, чл. 7, ал. 1, чл. 8, ал. 1 от Наредбата за условията и реда за извършване на оценка на въздействието върху околната среда (Наредбата по ОВОС), чл. 31 ал. 4 и ал. 6 от Закона за биологичното разнообразие (ЗБР), чл.2, ал.1, т.1, чл.4, чл.6а, т.2, чл. 40, ал. 4 от Наредбата за условията и реда за извършване на оценка на съвместимостта на планове, програми, проекти и инвестиционни предложения с предмета и целите на опазване на защитените зони (Наредбата по ОС) и представена писмена документация от възложителя по приложение № 2 към чл. 6, от Наредбата за ОВОС и по чл.10, ал.1 и 2 от Наредбата за ОС с вх. № ПД-1050(3) от 12.06.2024 г., както и получени становища от Регионална здравна инспекция, гр. Бургас (РЗИ-Бургас) с изх. № 10-184-1/25.06.2024 г. и Басейнова дирекция „Черноморски район“ с изх. № 05-10-1567/A1/ от 14.06.2024 г.,

РЕШИХ

да не се извършва оценка на въздействието върху околната среда за инвестиционно предложение „Изграждане на складова база за промишлени стоки в ПИ с идентификатор 07079.4.772 по КК на гр. Бургас, м. „Хаджиева нива“, общ. Бургас“, което **няма вероятност** да окаже значително отрицателно въздействие върху околната среда, природните местообитания, популации и местообитания на видове, предмет на опазване в защитените зони и човешкото здраве


Възложител: «Гинс» ЕООД
Град Бургас, [REDACTED]

Кратко описание на инвестиционното предложение:

С настоящото инвестиционно предложение, се предвижда изграждане на складова база за промишлени стоки в поземлен имот с идентификатор 07079.4.772 по КК на град Бургас, община Бургас. Предвижда се складовата база за промишлени стоки да се състои от три триетажни сгради с височина до 10 м, обслужващ персонал от 30 души, паркоместа в свободната дворна площ за 20 автомобили.

В обхвата на разглежданият имот са издадени:

- Заповед № 2228/26.11.2007г., издадена от кмета на Община Бургас, с която се одобрява ПУП-ПРЗ за имот пл. № 2, масив 23, местност „Хаджи тарла“, землище на с. Лозово, който се състои в урегулиране на имота и обособяване на УПИ IV-2, с отреждане „за складова база“.
- Решение № 7/05-06.08.2008г. на Комисията по чл. 17, ал. 1, т. 1 от ЗОЗЗ за промяна предназначението на земеделската земя за неземеделски нужди, с което се засягат 11501 кв.



гр. Бургас, к-с Лазур, ул. „Перушица“ 67, ет.3, п.к.388
Тел: +359 56 813205, Факс: +359 56 813 200
e-mail: riosvbs@unacs.bg
www.riosvbs.com



м от имот № 023002 в землището на кв. Лозово, град Бургас, за изграждане на обект: «Складова база за промишлени стоки».

Инвестиционното предложение попада в обхвата на т. 10 „Инфраструктурни инвестиционни предложения“, буква „б“ „за урбанизирано развитие, включително строителство на търговски центрове и паркинги от Приложение 2, към чл. 93, ал. 1, т. 1 и 2 на ЗООС и съгласно чл. 81, ал. 1, т. 2 подлежи на процедура по преценяване на необходимостта от извършване на ОВОС, поради което същото подлежи на процедура по оценка за съвместимостта му с предмета и целите на опазване на защитените зони по реда на чл. 31, ал. 4, във връзка ал.1 от Закона за биологичното разнообразие и чл. 2, ал. 1, т. 1 от Наредбата за ОС.

Съгласно чл. 93, ал. 3 от ЗООС, компетентен орган за произнасяне с решение е директорът на РИОСВ-Бургас.

Теренът не попада в границите на защитена територия, по смисъла на Закона за защитените територии, и не попада в границите на защитена зона, определена по реда на Закона за биологично разнообразие (Натура 2000). Най-близо – на 1,13 км. е разположена защитена зона BG0000273 „Бургаско езеро“ за опазване на дивите птици, обявена със Заповед №РД-769/28.10.2008г. (ДВ, бр. 102/2008г.), изменена и допълнена със Заповед № РД-307/31.03.2021г. за опазване на дивите птици и за опазване на природните местообитания и на дивата флора и фауна (ДВ, бр. 48/08.06.2021г.) и Заповед № РД-714/28.09.2023г. (ДВ, бр. 83/03.10.2023г.), всички на Министъра на околната среда и водите.

Инвестиционното предложение, като предмет на оценка на въздействието върху околната среда (ОВОС), попада под разпоредбите на чл.2, ал.1, т.1 от Наредбата за условията и реда за извършване на оценка за съвместимостта на планове, програми, проекти и инвестиционни предложения с предмета и целите на опазване на защитените зони (обн., ДВ. бр. 73 от 2007г., посл. изм. и доп. ДВ. бр.106 от 15 декември 2021г.), наричана по-нататък „Наредбата за ОС“ и подлежи на процедура по оценка за съвместимостта му с предмета и целите на опазване на защитените зони по реда на Глава трета от същата.

След анализ на представената документация и на основание чл.40, ал.3 от Наредбата за ОС, въз основа на критериите по чл.16 от нея, е направена преценка за вероятната степен на отрицателно въздействие, според която гореописаното инвестиционно предложение няма вероятност да окаже значително отрицателно въздействие върху видове и техните местообитания, предмет на опазване в защитена зона защитена зона BG0000273 „Бургаско езеро“ за опазване на дивите птици, обявена със Заповед №РД-769/28.10.2008г. (ДВ, бр. 102/2008г.), изменена и допълнена със Заповед № РД-307/31.03.2021г. за опазване на дивите птици и за опазване на природните местообитания и на дивата флора и фауна (ДВ, бр. 48/08.06.2021г.) и Заповед № РД-714/28.09.2023г. (ДВ, бр. 83/03.10.2023г.), всички на Министъра на околната среда и водите, поради следните:

МОТИВИ:

1. Характеристика на инвестиционни предложения: размер, засегната площ, параметри, мащабност, обем, производителност, обхват; взаимовръзка и кумулиране с други съществуващи и/или одобрени инвестиционни предложения оформление на инвестиционното предложение в неговата цялост; използване на природни ресурси, земните недра, почвите, водите и на биологичното разнообразие; генериране на отпадъци замърсяване и вредно въздействие; риск от големи аварии и/или бедствия, които са свързани с инвестиционното предложение, включително причинени от



гр. Бургас, к-с Лазур, ул. „Перушица“ 67, ет.3, п.к.388

Тел: +359 56 813205, Факс: +359 56 813 200

e-mail: riosvbs@unacs.bg

www.riosvbs.com



изменението на климата, в съответствие с научните познания; рисковете за човешкото здраве:

1. Инвестиционното предложение ще се осъществи в имот с идентификатор 07079.4.772 по КК на град Бургас, община Бургас. Видно от приложено копие на Скица на поземлен имот № 15-874330-14.08.2023г., издадена от СГКК – Бургас, имотът е с обща площ 11501 кв.м, трайно предназначение на територията: земеделска и НТП: друг вид нива.

2. Съгласно предоставената информация, за захранване на базата с питейна вода ще се използва съществуващата инфраструктурна мрежа, изградена за обслужване на съседните имоти. Пред имота преминава уличен питеен водопровод.

3. При експлоатацията на обекта ще се образуват битово-фекални отпадъчни води, които ще се включат в канализационната система на населеното място, за което ще бъде сключен договор с ВиК оператор. Пред имота преминава канализационен битов колектор.

Община Бургас е титуляр на Разрешително №23240004/02.11.2005г. за ползване на воден обект за заустване на отпадъчни води за експлоатация на обект: канализационна система на гр. Бургас, последно изменено и продължено с Решение №94/21.05.2021г. ИП се намира в близост до кв. „Долно езеро“, гр. Бургас. Отпадъчните води от канализационната мрежа на кв. „Долно езеро“, както и на кв. „Лозово“ се отвеждат за пречистване към ПСОВ Бургас.

4. Съгласно получено становище на РЗИ-Бургас с изх. № 10-184-1/25.06.2024г. представената информацията съдържа анализи, изводи и мотивирани заключения по отношение на степента на значимост на въздействието и риска за човешкото здраве, с които възложителят е доказал, че не се очаква здравен риск при осъществяване на инвестиционното предложение при спазване на условията, заложиени в становището, копие от което се прилага към решението.

6. Съгласно становище с изх. № 05-10-1567/A1/05.07.2024г. на Директора на Басейнова Дирекция «Черноморски район», ИП е допустимо спрямо Плана за управление на речните басейни 2016-2021 г. и спрямо Плана за управление на риска от наводнения 2022-2027г., Закона за водите и подзаконовите нормативни актове, при спазване на предвидените мерки и законови изисквания посочени в настоящото становище.

II. Местоположение на инвестиционното предложение: съществуващо и одобрено земеползване относителното изобилие, достъпност, качество и възстановителна способност на природните богатства (включително почва, земни недра, вода и биологично разнообразие) в района и неговите подпочвени пластове; абсорбционен капацитет на природната среда, като се вземат предвид: мочурища, крайречни области, речни устия; крайбрежни зони и морска околна среда; планински и горски райони; защитени със закон територии; засегнати елементи от Националната екологична мрежа; територии, свързани с инвестиционното предложение, в които нормите за качество на околната среда са нарушени или се смята, че съществува такава вероятност; гъстонаселени райони; ландшафт и обекти с историческа, културна или археологическа стойност; територии и/или зони и обекти със специфичен санитарен статут или подлежащи на здравна защита:

1. Имотът не попада в границите на защитена територия, по смисъла на Закона за защитените територии и не попада в границите на защитена зона, по смисъла на Закона за биологичното разнообразие.

2. Предвидените дейности попадат в обхвата на:

• Повърхностно водно тяло „Бургаско езеро“ с код BG2SE900L037, определено в много лош екологичен потенциал и непостигащо добро химично състояние. Тялото е определено в



гр. Бургас, к-с Лазур, ул. „Перущица“ 67, ет.3, п.к.388
Тел: +359 56 813205, Факс: +359 56 813 200
e-mail: riosvbs@unacs.bg
www.riosvbs.com



риск с фактори: органични вещества, азот, фосфор, в изключение от постигане на добро състояние, като основанието за това е съгласно чл. 156в, т. 1 „в“ от ЗВ (4.4.iii от РДВ). За него са предвидени следните цели: Предотвратяване влошаването на екологичния потенциал; опазване, подобряване и възстановяване на водното тяло за постигане на добър умерен екологичен потенциал (постигане на възможно най-добър екологичен потенциал по биологични елементи – МЗБ и ФП, и по физикохимични елементи – РН, БПК, електропроводимост, N-NH₄, N-total, P-PO₄, P-total); Предотвратяване на замърсяването и постигане на добро състояние по химични елементи – живак; предотвратяване, прогресивно намаляване и прекратяване наведнъж или на етапи на замърсяването от емисии, зауствания и изпускания на приоритетно и приоритетно опасни вещества.

- Подземно водно тяло с код: BG2G000000N025 и наименование „Порови води в неоген - Бургас“, определено в добро количествено и лошо химично състояние, в риск по химично състояние PO₄,Mn. За тялото е приложено изключение от постигане на добро състояние, съгласно чл.4.5. от РДВ, чл.156г, т.2, от ЗВ. За него е поставена цел свързана с постигане на добро състояние;

- Подземно водно тяло с код: BG2G00000PG029 и наименование: „ Порови води в палеоген-еоцен, олигоцен Бургас“, определено в добро количествено и лошо химично състояние, по показатели: NO₃ и Fe, определено в риск по химично състояние, с приложено изключение от постигане на добро състояние на основание чл.156 в от ЗВ /чл.4.4 от РДВ/. За тялото са поставени следните цели: постигане на добро състояние.

- Територията попада в зона, в които водите са чувствителни към биогенни елементи: чувствителна зона, съгласно чл. 119а, ал.1, т.3 от ЗВ;

- ИП не попада в зона за защита на водите, съгласно чл.119а, ал.1, т.2, 4 и 5 от ЗВ.

- Част от ПИ попада в обхвата на определен район със значителен потенциален риск от наводнения /РЗПРН/ съгласно ПУРН 2022-2027 г. с код: BG2_APSFR_BS_102 и наименование: „Черно море - Бургас“, и се залива с моделиран сценарий с период на повторяемост 20, 100 и 1000 години.


- ПИ не граничи с води и водни обекти, от което не произтичат допълнителни забрани и ограничения, съгласно Закона за водите.

III. Типа и характеристиките на потенциалното въздействие върху околната среда: степента и пространствения обхват на въздействието (като географски район и брой на населението, които е вероятно да бъдат засегнати); естеството на въздействието; трансграничния характер на въздействието; интензивността и комплексността на въздействието, вероятността за въздействие; очакваното настъпване, продължителността, честотата и обратимостта на въздействието; комбинирането с въздействия на други съществуващи и/или одобрени инвестиционни предложения; възможността за ефективно намаляване на въздействията:

1. Експлоатацията на обекта - изграждане на складова база за промишлени стоки не предполага извършване на дейности и изграждането на съоръжения които да доведат до промяна в хидроложкия ржим на Бургаско езеро;

2. Предвид остоянието на имота – на 1,13 км .от границите на защитената зона BG0000273 “Бургаско езеро” и обстоятелството, че е разположен в антропогенно повлиян район, считам че няма вероятност от прекъсване на биокоридорни връзки от значение за видовете, опазвани в границите на защитената зона;

3. При спазване на заложените условия за обекта в становище на РЗИ-Бургас с № 10-184-1/25.06.2024г. не се предполага надхвъряне на допустимите нива на шум в околната среда



гр. Бургас, к-с Лазур, ул. „Перушица“ 67, ет.3, п.к.388
Тел: +359 56 813205, Факс:+359 56 813 200
e-mail: riosvbs@unacs.bg
www.riosvbs.com



над граничните стойности, което не би довело безокойство на птиците придържащи се към тази среда;

4. Не се предполага нарушаване на целостта и кохерентността на гореописаната защитена зона, и не би довело до фрагментация и прекъсване на биокоридорни връзки от значение за видовете, предмет на опазване в зоната;

5. Теренът се намира във вече застроен терен и съобразно възможността за връзка и достъп до вече съществуваща в района пътна инфраструктура, както и достъп до съществуваща в района водопроводна мрежа не предполага коренна промяна в облика на околната среда и косвено въздействие върху гореописаната защитената зона;

6. Не се очаква значително негативно въздействие върху консервационно значими видове и местообитания, приоритетни за опазване в гореописаната защитена зона;

7. Теренът на имота е отдалечен от защитени територии, най-близката, ЗМ „Бургаски солници“, ЗМ „Вая“ е на отстояние над 5 км от терена на имота.;

8. Не се очаква да бъдат унищожени или увредени важни гнездови местообитания на диви птици, както и да бъде отнета площ, която е от ключово значение за дивите птици включени в предмета на опазване на защитена зона BG0000273 „Бургаско езеро“ за опазване на дивите птици и. за опазване на природните местообитания и на дивата флора и фауна (ДВ, бр. 48/08.06.2021г.) и Заповед № РД-714/28.09.2023г. (ДВ, бр. 83/03.10.2023г.), всички на Министъра на околната среда и водите.

9. Предвид местоположението на имота, с трайно предназначение на територията: земеделска, с НТП „друг вид нива“, разположен между два жилищни квартала на града и в близост до път от републиканската пътна мрежа, считам че ИН няма да окаже значително отрицателно въздействие върху защитените територии и биологичното разнообразие в района, извън видовете предмет на опазване в най-близо разположената (на 1,13 км.) защитена зона BG0000273 „Бургаско езеро“ за опазване на дивите птици за опазване на природните местообитания и на дивата флора и фауна.

10. Реализацията на инвестиционното предложение не предполага трансгранично въздействие, поради естеството на дейността и местоположението на площадката спрямо границите на Република България.

IV. Обществен интерес към инвестиционното предложение:

1. Съгласно изискванията на чл. 4, ал. 1 и ал. 2 от Наредбата за ОВОС възложителят и компетентният орган РИОСВ-Бургас са обявили инвестиционното предложение.

2. Съгласно изискванията на чл. 95, ал. 1 от Закона за опазване на околната среда компетентният орган е уведомил писмено кмета на Община Бургас, чиято територия е засегната от осъществяването на инвестиционното предложение, а чрез него и засегнатото население.

3. В изпълнение на чл. 6, ал. 9 от Наредбата за ОВОС е осигурен обществен достъп до информацията по Приложение № 2 от Наредбата, както следва:

- от компетентния орган, чрез интернет страницата на РИОСВ-Бургас;

- от Община Бургас, на чиято територия ще се осъществи инвестиционното предложение.

4. С писмо с изх. № 32-00-690/1/02.07.2024г., Кметът на Бургас уведомява РИОСВ-Бургас, че информацията за преценяване на необходимостта от извършване на ОВОС е оповестена чрез поставяне на съобщение на информационното табло и на интернет страницата на Община Бургас за най-малко 14 дни с цел изразяване на становища от заинтересовани лица, като в резултат не са постъпили жалби, възражения и становища.



5. Към момента на изготвяне на настоящото решение в РИОСВ-Бургас няма постъпили, жалби, възражения и становища срещу реализацията на инвестиционното предложение.

**ПРИ СПАЗВАНЕ
НА СЛЕДНИТЕ УСЛОВИЯ, МЕРКИ И ОГРАНИЧЕНИЯ:**

1. Да се спазват условията, заложено в становище на РЗИ-Бургас с изх. № 10-184-1/25.06.2024 г., копие от което се прилага към придружително писмо за предоставяне на настоящото решение.

2. Да се спазват условията, заложи в становище на БДЧР с изх. № 05-10-1567/A1/ от 05.07.2024 г., копие от което се прилага към придружително писмо за предоставяне на настоящото решение.


Настоящото решение се отнася само за конкретно заявеното предложение и в посочения му капацитет, същото не отменя задълженията на възложителя по Закона за опазване на околната среда и други специални закони и подзаконовни нормативни актове и не може да служи като основание за отпадане на отговорността съгласно действащата нормативна уредба по околна среда.

При промяна на инвестиционното предложение, на възложителя или на някои от обстоятелствата, при които е било издадено настоящето решение, възложителят/новият възложител трябва да уведоми РИОСВ гр. Бургас своевременно.

Съгласночл. 93, л. 8 от ЗООС решението губи правно действие, ако в срок 5 години от датата на издаването му не е започнало осъществяване на инвестиционното предложение.

Заинтересованите лица могат да обжалват решението в 14 дневен срок от съобщаването му по реда на чл. 133 от Административно-процесуалния кодекс чрез Директора на РИОСВ Бургас пред Министъра на ОСВ и Административен съд.

ПАВЕЛ МАРИНОВ
Директор на РИОСВ-Бургас



гр. Бургас, к-с Лазур, ул. „Перуцица“ 67, ет.3, п.к.388
Тел: +359 56 813205, Факс: +359 56 813 200
e-mail: riosvbs@unacs.bg
www.riosvbs.com

