



**РЕПУБЛИКА БЪЛГАРИЯ**  
**Министерство на околната среда и водите**  
**Регионална инспекция по околната среда и водите – Бургас**

**РЕШЕНИЕ № БС – 87 – ПР / 24.06.2022г.**

**за преценяване на необходимостта от извършване на оценка на въздействието върху околната среда**

На основание чл. 81, ал. 1, т. 2 и чл. 93, ал. 1, т. 1, ал. 3 и ал. 6 от Закона за опазване на околната среда, чл. 7, ал. 1, чл. 8, ал. 1 от Наредбата за условията и реда за извършване на оценка на въздействието върху околната среда (НУРИОВОС), чл. 31 ал. 4 и ал. 6 от Закона за биологичното разнообразие (ЗБР), чл. 2, ал. 1, т. 1, чл. 4, чл. 6а, т. 2, чл. 40, ал. 4 от Наредбата за условията и реда за извършване на оценка на съвместимостта на планове, програми, проекти и инвестиционни предложения с предмета и целите на опазване на защитените зони (Наредбата за ОС), представена писмена документация от възложителя по Приложение № 2 към чл. 6, от НУРИОВОС и по чл. 10, ал. 1 и ал. 2 от Наредбата за ОС с вх. №ПД-2540(7)/04.01.2022 г. и получени становища от Регионална здравна инспекция - Бургас (РЗИ-Бургас) с изх. № 10-5-1/20.01.2022 г., Басейнова Дирекция „Източноромански Район“ с изх. № ПУ-01-1035(2)/18.11.2021 г. и Басейнова Дирекция „Черноморски Район“ с изх. № 05-10-527(А1)/19.10.2021 г.

**РЕШИХ**

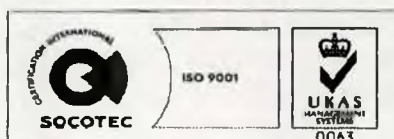
да не се извършва оценка на въздействието върху околната среда и оценка на съвместимост с предмета и целите на опазване в защитените зони за инвестиционно предложение: „Създаване на овощна градина, изграждане на капково напояване и система за обследване и анализ в овощно насаждение в ПИ с идентификатор 36525.125.1 по КК, местност „Кайряка“, землище на гр. Карнобат, община Карнобат“, което няма вероятност да окаже значително отрицателно въздействие върху околната среда, природни местообитания, популации и местообитания на видове и човешкото здраве.

**Възложител:**

**„САУТ ФРУТ“ ЕООД**

**Кратко описание на инвестиционното предложение:**

Инвестиционното предложение предвижда създаване на овощна градина – черешови насаждения, изграждане на капково-напоителна система и система за обследване и анализ в овощно насаждение в ПИ с идентификатор 36525.125.1 по КККР на гр. Карнобат, местност „Кайряка“, община Карнобат. Системата за капково напояване на черешовия масив ще бъде захранвана посредством резервоари с обем 1200м<sup>3</sup>. Подаването на водата в системата за напояване към овощките ще се осъществява чрез полиетиленови тръби. Системата ще бъде съставена от главен спирателен кран, регулатори за налягане, дебитомер, възвратен венил/клапани, торосмесителен възел, филтри, манометри, разпредлителни тръбопроводи, поливни крила, капкообразуватели и мобилна електрозахранваща генераторно-акумулаторна система.



гр. Бургас, к-с Лазур, ул. „Перушица“ 67, ет.3, п.к.388  
Тел: +359 56 813205, Факс:+359 56 813 200  
e-mail: [riosvbs@unacs.bg](mailto:riosvbs@unacs.bg), [www.riosvbs.com](http://www.riosvbs.com)



Водовземаването ще се извърши чрез водоноски от повърхностни води на язовир „Барган“, ПИ с идентификатор 02765.37.103 по КККР на с. Детелина, община Карнобат, съгласно договор №18/27.09.2021 г. с „Напоителни Системи“ ЕАД. Обслужването на резервоарите ще се осъществява от компютаризиран комаден възел с автоматизирано управление, позициониран в имота, предмет на инвестиционно предложение, в близост до граничещия с него земеделски път. Командният възел ще бъде компютъризиран, управляващ автоматично напояването, съобразно данни, подавани от възел за наблюдение на параметрите на околната среда и почвата.

Инвестиционното предложение попада в обхвата на *т. 1. „Селско, горско и водно стопанство“, буква в) – „мелиоративни дейности в селското стопанство, включително напояване и пресушаване на земи“* от Приложение 2, към чл. 93, ал. 1, т. 1 и 2 на ЗООС и съгласно чл. 81, ал. 1, т. 2 и подлежи на процедура по преценяване на необходимостта от извършване на оценка на въздействието върху околната среда (ОВОС), поради което подлежи и на процедура по оценка за съвместимост с предмета и целите на опазване на защитените зони по реда на чл. 31, ал. 4, във връзка с ал. 1 от Закона за биологичното разнообразие и чл. 2, ал. 1, т. 1 от Наредбата за ОС.

Съгласно чл. 93, ал. 3 от ЗООС компетентен орган за произнасяне с решение е директорът на РИОСВ-Бургас.

ПИ с идентификатор 36525.125.1 по КККР на гр. Карнобат, община Карнобат и язовир „Барган“ не попадат в защитени територии по смисъла на Закона за защитените територии и в защитени зони по смисъла на Закона за биологичното разнообразие (Натура 2000 места). Най-близо, на повече от 3,00 км, е разположена защитена зона BG0000196 „Река Мочурица“ за опазване на природните местообитания и на дивата флора и фауна, обявена със Заповед № РД-316/31.03.2021 г. на министъра на околната среда и водите (ДВ, бр. 52/22.06.2021 г.).

На основание чл. 40, ал. 3 от Наредбата за ОС, въз основа на критериите по чл. 16 от нея е направена преценка за вероятната степен на значително отрицателно въздействие върху защитените зони, съгласно която инвестиционното предложение няма вероятност да окаже значително отрицателно въздействие върху природните местообитания, видовете и популациите им, предмет на опазване в защитена зона BG0000196 „Река Мочурица“ за опазване на природните местообитания и на дивата флора и фауна.

## МОТИВИ:

*И. Характеристика на инвестиционни предложения: размер, засегната площ, параметри, мащабност, обем, производителност, обхват; взаимовръзка и кумулиране с други съществуващи и/или одобрени инвестиционни предложения оформление на инвестиционното предложение в неговата цялост; използване на природни ресурси, земните недра, почвите, водите и на биологичното разнообразие; генериране на отпадъци замърсяване и вредно въздействие; риск от големи аварии и/или бедствия, които са свързани с инвестиционното предложение, включително причинени от изменението на климата, в съответствие с научните познания; рисковете за човешкото здраве:*

1. Инвестиционното предложение предвижда създаване на овощна градина – черешови насаждения, изграждане на капково напояване и система за обследване и анализ в овощно насаждение в ПИ с идентификатор 36525.125.1 по КККР на гр. Карнобат, местност „Кайряка“, община Карнобат.

2. Водовземаването за капковото напояване ще се осъществява от повърхностни води на язовир „Барган“, ПИ с идентификатор 02765.37.103 по КККР на с. Детелина, община Карнобат, с площ 268,334 дка.



гр. Бургас, к-с Лазур, ул. „Перушица“ 67, ет.3, п.к.388  
Тел: +359 56 813205, Факс:+359 56 813 200  
e-mail: [riosvbs@unacs.bg](mailto:riosvbs@unacs.bg), [www.riosvbs.com](http://www.riosvbs.com)



3. Не се предвижда водовземане от подземни води, ползване на подземни водни обекти, заустване на отпадъчни води в съоръжения, които могат да създадат опасност от замърсяване на подземните води, приоритетни и/или опасни вещества от дейността.

4. Инвестиционното предложение не е свързано с пряко или косвено въздействие върху питейно-битови води и формиране на битово-фекални и производствени отпадъчни води.

5. Комуникационно-транспортният достъп до имота ще се осъществява от съществуваща пътна инфраструктура на населеното място, от север и от запад, представляваща общински ползски път.

6. Издадено е становище от РЗИ-Бургас с изх. № 10-5-1/20.01.2022 г., съгласно което в представената документация за инвестиционното предложение се съдържат достатъчно анализи, изводи и мотивирани заключения по отношение степента на значимост за човешкото здраве, на база които не се очаква здравен риск при осъществяване на плана/програмата или инвестиционното предложение, при спазване условия посочени в становището, копие от което е приложено към придружителното писмо на настоящото решение.

7. Инвестиционното предложение е допустимо от гледна точка на ПУРН и ПУРБ на ИБР (2016-2021 г.), ЗВ и подзаконовите актове към него, при спазване на определени условия, посочени в становище с изх. № ПУ-01-1035(2)/18.11.2021 г. на директора на Басейнова Дирекция „Източнобеломорски Район“.

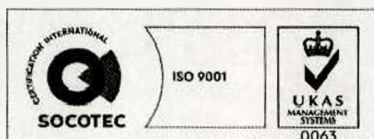
8. Инвестиционното предложение е допустимо от гледна точка на ПУРН и ПУРБ на ИБР (2016-2021 г.), ЗВ и подзаконовите актове към него, при спазване на определени условия, посочени в становище с изх. № 05-10-527(A1)/19.10.2021 г. на директора на Басейнова Дирекция „Черноморски Район“.

**II. Местоположение на инвестиционното предложение: съществуващо и одобрено земеползване; относителното изобилие, достъпност, качество и възстановителна способност на природните богатства; (включително почва, земни недра, вода и биологично разнообразие) в района и неговите подпочвени пластове; абсорбиционен капацитет на природната среда, като се вземат предвид: мочурища, крайречни области, речни устия; крайбрежни зони и морска околна среда; планински и горски райони; защитени със закон територии; засегнати елементи от Националната екологична мрежа; територии, свързани с инвестиционното предложение, в които нормите за качество на околната среда са нарушени или се смята, че съществува такава вероятност; гъстонаселени райони; ландшафт и обекти с историческа, културна или археологическа стойност; територии и/или зони и обекти със специфичен санитарен статут или подлежащи на здравна защита:**

1. Инвестиционното предложение ще се реализира в овощно насаждение ще бъдат разположени в ПИ с идентификатор 36525.125.1 по КККР на гр. Карнобат, м. „Кайряка“, община Карнобат, земеделска територия, категория 3, с НТП „Нива“ и с площ 57993 кв. м.

2. Язовир Барган в ПИ с идентификатор 02765.37.103 по КК на с. Детелина, общ. Карнобат, от който ще бъде снабдявана с вода системата за капково напояване и ПИ с идентификатор 36525.125.1 по КККР на гр. Карнобат, в който ще се създаде овощната градина и ще се напоява, не попадат в защитени зони от мрежата Натура 2000. Най-близо разположената защитена зона отстои на повече от 3,00км от имота.

3. ПИ с идентификатор 36525.125.1 по КК на гр. Карнобат, попада в границите на повърхностно водно тяло „Река Мочурица от с. Мокрен до р. Сигмен“, с код BG3TU600R068. ИП попада в зони за защита на водите, определени съгласно чл. 119а. ал. 1, т.3 буква „б“ от Закона за водите (ЗВ). Близо 2/3 от имота предмет на ИП (северната част) попада в рамките на подземно водно тяло BG3G00000NQ005 - „Порови води в Неоген -



гр. Бургас, к-с Лазур, ул. „Перушица“ 67, ет.3, п.к.388  
Тел: +359 56 813205, Факс:+359 56 813 200  
e-mail: [riosvbs@unacs.bg](mailto:riosvbs@unacs.bg), [www.riosvbs.com](http://www.riosvbs.com)



Кватеркер - Сунгурларско - Карнобатска котловина". Площта на ИП попада в зони за защита на водите, определени съгласно чл. 119а. ал.1. т.1 от ЗВ.

4. Имотът, предмет на инвестиционно предложение, попада в подземно водно тяло „Карстови води в ВК2t сп-st-Бургаска вулканична северно и западно от Бургас“, с код BG2G00000K2034, определено като зона за защита на питейните води.

**III. Типа и характеристиките на потенциалното въздействие върху околната среда: степента и пространствения обхват на въздействието (като географски район и брой на населението, които е вероятно да бъдат засегнати); естеството на въздействието; трансграничния характер на въздействието; интензивността и комплексността на въздействието, вероятността за въздействие; очакваното настъпване, продължителността, честотата и обратимостта на въздействието; комбинирането с въздействия на други съществуващи и/или одобрени инвестиционни предложения; възможността за ефективно намаляване на въздействията:**

1. Имотът е разположен на повече от три километра от границите на защитени зони, част от мрежата Natura 2000. Предвид местоположението и характера на инвестиционното предложение, при реализацията му, не се очакват преки и косвени негативни въздействия върху структурата, функциите и природозащитните цели на най-близко разположената защитена зона BG0000196 „Река Мочурица“ за опазване на природните местообитания и на дивата флора и фауна.

2. Няма вероятност от увреждане на природни местообитания в рамките на защитена зона BG0000196 „Река Мочурица“ за опазване на природните местообитания и на дивата флора и фауна и включени в предмета ѝ на опазване.

3. С реализиране на инвестиционното предложение няма вероятност от увреждане на местообитания на видове идентифицирани в рамките на защитена зона BG0000196 „Река Мочурица“ и включени в предмета ѝ на опазване, както и фрагментацията на биокоридори от значение за видовете.

4. Със създаването на овощна градина и изграждането на система за напояване в имота, разположен извън границите на защитени зони не се очакват нови въздействия, както и натрупване на отрицателни кумулативни въздействия върху природните местообитания и местообитанията на видове, предмет на опазване в защитените зони, при реализация на настоящото предложение спрямо одобрени до момента и предложени за одобрение инвестиционни предложения, планове, програми и проекти.

5. Инвестиционното предложение не е свързано с формиране на битови и производствени отпадъчни води.


6. Реализацията на инвестиционното предложение не предполага трансгранично въздействие, поради естеството на дейността и местоположението на имотите, спрямо отдалечеността на границите на Република България.

#### **IV. Обществен интерес към инвестиционното предложение:**

1. Съгласно изискванията на чл. 4, ал. 2 от НУРИОВОС възложителят и компетентният орган са обявили инвестиционното предложение.

2. Съгласно изискванията на чл. 95, ал. 1 от Закона за опазване на околната среда, компетентният орган е уведомил писмено кмета на Община Карнобат, чиято територия е засегната от осъществяването на инвестиционното предложение, а чрез него и засегнатото население.

3. В изпълнение на чл. 6, ал. 9 от НУРИОВОС е осигурен обществен достъп до информацията по Приложение № 2 от Наредбата, както следва:



гр. Бургас, к-с Лазур, ул. „Перушица“ 67, ет.3, п.к.388  
Тел: +359 56 813205, Факс:+359 56 813 200  
e-mail: [riosvbs@unaes.bg](mailto:riosvbs@unaes.bg), [www.riosvbs.com](http://www.riosvbs.com)



- от компетентния орган, чрез интернет страницата на РИОСВ-Бургас;
- от Община Карнобат, на чиято територия ще се осъществи инвестиционното предложение.

4. С писмо с изх. № 32-00-184-(1)/05.05.2022 г., кметът на Община Карнобат уведомява РИОСВ-Бургас, че информацията за преценяване на необходимостта от извършване на ОВОС е оповестена чрез поставяне на съобщение на информационното табло и на интернет страницата на Община Карнобат за най-малко 14 дни, с цел изразяване на становища от заинтересовани лица, като в резултат не са постъпили мнения, възражения, становища и др.

5. Към момента на изготвяне на настоящото решение в РИОСВ-Бургас няма постъпили жалби, възражения и становища срещу реализацията на инвестиционното предложение.

### ПРИ СПАЗВАНЕ НА СЛЕДНИТЕ УСЛОВИЯ, МЕРКИ И ОГРАНИЧЕНИЯ:

1. Да се спазват условията, заложи в становище с изх. № 10-5-1/20.01.2022 г. на директора на РЗИ-Бургас, копие от което се прилага към придружителното писмо за предоставяне на настоящото решение.

2. Да се спазват условията, заложи в становище с изх. № ПУ-01-1035(2)/18.11.2021 г. на директора на Басейнова Дирекция „Източнoбеломорски Район“, копие от което е приложено към придружителното писмо за предоставяне на настоящото решение.

3. Да се спазват условията, заложи в становище с изх. № 05-10-527(A1)/19.10.2021 г. на директора на Басейнова Дирекция „Черноморски Район“, копие от което е приложено към придружителното писмо за предоставяне на настоящото решение.

*Настоящото решение се отнася само за конкретно заявеното предложение и в посочения му капацитет. Същото не отменя задълженията на възложителя по Закона за опазване на околната среда и други специални закони и подзаконовни нормативни актове и не може да служи като основание за отпадане на отговорността, съгласно действащата нормативна уредба по околна среда.*

*На основание чл. 93, ал. 7 от ЗООС, при промяна на инвестиционното предложение, на възложителя или на някои от обстоятелствата, при които е било издадено настоящото решение, възложителят/новият възложител трябва да уведоми РИОСВ-Бургас своевременно.*

*На основание чл. 93, ал. 8 от ЗООС, Решението губи правно действие, ако в срок 5 години от датата на издаването му не е започнало осъществяване на инвестиционното предложение.*

*Решението може да бъде обжалвано по реда на чл. 133 от Административно-процесуалния кодекс в 14 дневен срок от обявяването му чрез Директора на РИОСВ-Бургас пред Министъра на околната среда и водите и/или съответния Административен съд.*

**ИНЖ. ЗИНКА СТОЙКОВА**

**И.Д. ДИРЕКТОР НА РИОСВ – БУРГАС**

*Заповед № 419/10.05.2022 г. на министъра на околната среда и водите*

