



РЕПУБЛИКА БЪЛГАРИЯ

Министерство на околната среда и водите

Регионална инспекция по околната среда и водите – Бургас

РЕШЕНИЕ № БС - 82- ПР / 11.07.2024г

за преценяване на необходимостта от извършване на оценка на въздействието върху околната среда

На основание чл.81, ал.1, т.2 и чл.93, ал.1, т.1, ал.3 и ал.6, от Закона за опазване на околната среда, чл.7, ал.1, чл.8, ал.1 от Наредбата за условията и реда за извършване на оценка на въздействието върху околната среда (Наредбата за ОВОС), чл.31 ал.4 и ал.6 от Закона за биологичното разнообразие (ЗБР), чл.2, ал.1, т.1, чл.4, чл.6а, т.2, чл.40, ал.4 от Наредбата за условията и реда за извършване на оценка на съвместимостта на планове, програми, проекти и инвестиционни предложения с предмета и целите на опазване на защитените зони (Наредбата за ОС), представена писмена документация от възложителя по Приложение № 2 към чл. 6, от Наредбата за ОВОС и по чл.10, ал.1 и ал.2 от Наредбата за ОС с вх. № ПД-3538(14)/11.06.2024г. и доп. инф. от 10.06.2024г., от 01.07.2024г., както и получени становища от Регионална здравна инспекция - Бургас (РЗИ-Бургас) с изх. № 10-175-3/11.07.2024г. и от Басейнова Дирекция „Черноморски район“ с изх. № 05-10-1329/А2/18.01.2024г.

РЕШИХ

да не се извършва оценка на въздействието върху околната среда и оценка на съвместимост с предмета и целите на опазване в защитените зони за инвестиционно предложение „Изграждане на система за капково напояване на лозови насаждения в поземлени имоти с идентификатори 57491.17.245 (местност „Чаира“), 57491.17.115 (местност „Каптажа“), 57491.4.503, 57491.4.504, 57491.4.505. 57491.4.506 (местност „Бата“), град Поморие, община Поморие, чрез съществуващ тръбен кладенец в ПИ с идентификатор 57491.17.353 /стар идентификатор 57491.17.138/“

Възложител: „Бойар“ ООД
Град Поморие, местност „Чаира“, п. к. 19
Община Поморие

Кратко описание на инвестиционното предложение:

С настоящото инвестиционно предложение се предвижда изграждане на автоматизирана система за капково напояване на лозови насаждения в поземлени имоти с идентификатори: 57491.17.245 (местност „Чаира“), 57491.17.115 (местност „Каптажа“), 57491.4.503, 57491.4.504, 57491.4.505 и 57491.4.506 (местност „Бата“), със сборна площ от 53,875 кв. м на цитираните имоти в землището на гр. Поморие. Предвижда се водовземане от подземни води чрез съществуващо съоръжение – ТК – 1 „БОЙАР – Поморие“, изграден в ПИ с идентификатор 017138 (актуален идентификатор 57491.17.353, съгласно АГКК, заповед № РД-18-36/29.04.2009 г), местност „Чаира“, град Поморие.



гр. Бургас, к-с Лазур, ул. „Перушица“ 67, ет.3, п.к.388
Тел: +359 56 813205, Факс: +359 56 813 200
e-mail: riosvbs@unacs.bg, www.riosvbs.com



Възложителят „БОЙАР“ ООД е титуляр на Разрешително за водовземане от подземни води, с № 21520072/27.08.2008 г. и решение за продължение №1390/16.06.2014 г., с цел на водовземане: „за напояване и други цели.

ТК-1 „БОЙАР – Поморие“ с географски координати 42° 33' 46,5" и 27° 34' 21,4", е вписан в регистъра по чл. 118г, ал. 3, т. 1 от Закона за водите (ЗВ) под регистрационен № 252 025 01347/ 17.07.2007 г., като оборудван. Изградения ТК – 1 „БОЙАР – Поморие“ е с дълбочина 30,0 м, разкриващ първото от повърхността подземно водно тяло. Конструкцията на съоръжението е: от 0,0-30,0 м, експлоатационна PVC колона Ø 160 с чакълеста засипка в задтръбното пространство; от 4,0-30,0 м и от 25,0-30,0 м - филтърна част, съобразена с геолого-литоложките отложения, които са преминали при изграждането на съоръжението.

Инвестиционното предложение попада в обхвата на т. 1., буква „в“ от Приложение 2, към чл. 93, ал. 1, т. 1 и 2 на ЗООС и съгласно чл. 81, ал. 1, т. 2 подлежи на процедура по преценяване на необходимостта от извършване на ОВОС, поради което подлежи и на процедура по оценка за съвместимост с предмета и целите на опазване на защитените зони по реда на чл. 31, ал. 4, във връзка с ал. 1 от Закона за биологичното разнообразие и чл. 2, ал. 1, т. 1 от Наредбата за ОС.

Съгласно чл. 93, ал. 3 от ЗООС компетентен орган за произнасяне с решение е Директорът на РИОСВ Бургас.

Територията, предмет на инвестиционно предложение, не попада в границите на защитени територии по смисъла на Закона за защитените територии и не попада в границите на защитени зони по смисъла на Закона за биологичното разнообразие. В обхвата на инвестиционно предложение попадат следните имоти:

- Поземлени имоти с идентификатори 57491.4.503, 57491.4.504, 57491.4.505. 57491.4.506 отстоят на около 2,71 км - 2,82 км от защитена зона за опазване на дивите птици BG0002043 „Емине“ определена по чл. 6, ал. 1, т. 3 и т. 4 от Закона за биологичното разнообразие (Натура 2000 места) и обявена със Заповед № РД-560/21.08.2009 г. (ДВ, бр. 69/2009 г.), изм. със Заповед № РД-76/28.01.2013 г. /обн. ДВ бр.10/2013 г./, изм. и доп. със Заповед № РД-721/28.09.2023 г. (ДВ, бр. 83/03.10.2023 г.), всички на министъра на околната среда и водите;

- Поземлен имот с идентификатор 57491.2.115 по КККР на гр. Поморие, община Поморие отстои на около 1.19 км от защитена зона за опазване на дивите птици BG0002043 „Емине“ определена по чл. 6, ал. 1, т. 3 и т. 4 от Закона за биологичното разнообразие (Натура 2000 места) и обявена със Заповед № РД-560/21.08.2009 г. (ДВ, бр. 69/2009 г.), изм. със Заповед № РД-76/28.01.2013 г. /обн. ДВ бр.10/2013 г./, изм. и доп. със Заповед № РД-721/28.09.2023 г. (ДВ, бр. 83/03.10.2023 г.), всички на министъра на околната среда и водите

- Поземлени имоти с идентификатори 57491.17.245 и 57491.17.353 по КККР на гр. Поморие, община Поморие отстоят съответно на 2,49 км и 1,94 км от защитена зона за опазване на дивите птици от Европейската екологична мрежа Натура 2000 BG0002077 „Бакърлъка“, определена по чл. 6, ал. 1, т. 3 и т. 4 от Закона за биологичното разнообразие и обявена със Заповед № РД-530/26.05.2010г (обн., ДВ бр.49/2010 г.) и Заповед № РД-563/22.07.2014 г. за поправка на очевидна фактическа грешка в Заповедта за обявяване (ДВ, бр.67/2014г.), изм. и доп. със Заповед № РД-723/28.09.2023 г (обн., ДВ бр.83/03.10.2023 г.) всичките на министъра на околната среда и водите;

След извършена проверка по наличната към момента в РИОСВ-Бургас цифрова информация и модели за разпространение на дюнни природни местообитания по Черноморското крайбрежие е установено, че в терена няма пясъчни дюни.

Територията, предмет на ИП, не попада в обхвата на защитени зони по чл. 1, ал. 2 от Наредба за условията и реда за извършване на оценка за съвместимостта на планове, програми, проекти и инвестиционни предложения с предмета и целите на опазване на защитените зони (Наредбата за ОС), но попада в обхвата на чл. 2, ал. 1, т. 1 от същата наредба, и подлежи на процедура по оценка за съвместимост по реда на чл. 31, ал. 4, във връзка с ал. 1 от ЗБР.



След прегледа на представената документация и на основания чл. 40, ал. 3 от Наредбата за ОС, и въз основа на критериите по чл. 16 от същата наредба, преценката за вероятната степен на отрицателно въздействие на ИП върху най-близко разположените защитени зони BG0002043 „Емине” и BG0002077 „Бакърлъка” е, че ИП няма вероятност да окажат значително отрицателно въздействие върху предмета и целите на опазване и целите на зоните, поради следните:

МОТИВИ:

I. Характеристика на инвестиционни предложения: размер, засегната площ, параметри, мащабност, обем, производителност, обхват; взаимовръзка и кумулиране с други съществуващи и/или одобрени инвестиционни предложения оформление на инвестиционното предложение в неговата цялост; използване на природни ресурси, земните недра, почвите, водите и на биологичното разнообразие; генериране на отпадъци замърсяване и вредно въздействие; риск от големи аварии и/или бедствия, които са свързани с инвестиционното предложение, включително причинени от изменението на климата, в съответствие с научните познания; рисковете за човешкото здраве:

1. Инвестиционното предложение ще се осъществява в границите на поземлени имоти с идентификатори 57491.17.245 (местност „Чаира“), 57491.17.115 (местност „Каптажа“), 57491.4.503, 57491.4.504, 57491.4.505, 57491.4.506 (местност „Бата“), 57491.17.353 гр. Поморие, общ. Поморие. Имотите са с начин на трайно ползване: лозя.

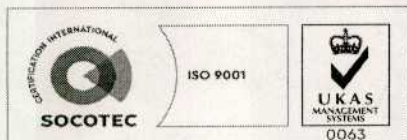
2. За реализацията на инвестиционното предложение не се налага изграждане и/или промяна на пътната инфраструктура. За достъп до имотите ще се използват съществуващите полски пътища.

3. Съгласно становище с изх. № 10-175-3/11.07.2024г. на Регионална здравна инспекция – Бургас, в представената документация за ИП се съдържат анализи, изводи и мотивирани заключения по отношение степента на значимост на въздействието и риска за човешкото здраве, с които инвеститорът/лицето изготвящо съответните документи е доказало, че не се очаква здравен риск при осъществяване на инвестиционното предложение, при спазване на условията, заложене в цитираното становище.

4. Съгласно писмо на Басейнова Дирекция „Черноморски район“ с изх. № 05-10-1329/A1/18.01.2024г., инвестиционното предложение, което ще се реализира е допустимо спрямо ПУРБ 2016-2021г.и ПУРН 2022-2027г., при спазване на условията, заложене в цитираното становище.

II. Местоположение на инвестиционното предложение: съществуващо и одобрено земеползване; относителното изобилие, достъпност, качество и възстановителна способност на природните богатства; (включително почва, земни недра, вода и биологично разнообразие) в района и неговите подпочвени пластове; абсорбиционен капацитет на природната среда, като се вземат предвид: мочурища, крайречни области, речни устия; крайбрежни зони и морска околна среда; планински и горски райони; защитени със закон територии; засегнати елементи от Националната екологична мрежа; територии, свързани с инвестиционното предложение, в които нормите за качество на околната среда са нарушени или се смята, че съществува такава вероятност; гъстонаселени райони; ландшафт и обекти с историческа, културна или археологическа стойност; територии и/или зони и обекти със специфичен санитарен статут или подлежащи на здравна защита:

1. Разглежданата територия не попада в границите на защитена територия по



гр. Бургас, к-с Лазур, ул. „Перушица” 67, ет.3, п.к.388
Тел: +359 56 813205, Факс: +359 56 813 200
e-mail: riosvbs@unacs.bg, www.riosvbs.com



смисъла на Закона за защитените територии и не попада в границите на защитени зони по смисъла на Закона за биологичното разнообразие.

2. След направена справка с наличната към момента в РИОСВ-Бургас цифрова информация, вкл. модели за разпространение на дюнни природни местообитания по Черноморското крайбрежие се установява, че на терена, **няма** пясъчни дюни.

3. Съгласно становище с изх. №05-10-1329/A1/18.01.2024г. на БДЧР, предвидените дейности попадат в обхвата на:

- Повърхностно водно тяло „Поморийско езеро“ с код BG2SE900L028, определено в умерен екологичен потенциал и неизвестно химично състояние, вероятно в риск от непостигане на целите на РДВ. За него е неприложимо прилагане на изключения от постигане на добро състояние, с поставени цели: запазване на добрия екологичен потенциал; запазване на добро химично състояние.

- Подземно водно тяло „Порови води в неоген-Бургас“ с код BG2G000000N025, определено в добро количествено и лошо химично състояние по показатели Мп, РО4, определено в риск по химично и количествено състояние, с приложено изключение от постигане на добро състояние на основание чл. 156 г, т. 2, т. 3 от ЗВ (чл. 4.5. от РДВ). За тялото са поставени следните цели: предотвратяване влошаването на химичното състояние по показателите РО4 и манган и намаляване под ПС, обръщане на посоката на възходящата тенденция; опазване, подобряване и възстановяване на водното тяло за постигане на добро химично състояние; постигане на добро количествено състояние с намаляване на водовземането в системи със значим натиск на черпене.

- Подземно водно тяло „Порови води в палеоген-еопен, олигоцен Бургас“ с код BG2G000000PG029, определено в добро количествено и лошо химично състояние по показател NO3 и Fe, определено в риск по химично състояние, с приложено изключение от постигане на добро състояние на основание чл. 156в, т. 1, буква „в“ от ЗВ (чл. 4.4. от РДВ). За него са поставени следните цели: предотвратяване влошаването на химичното състояние по показателите NO3 и намаляване под ПС, обръщане на посоката на възходящата тенденция; опазване, подобряване и възстановяване на водното тяло за постигане на добро химично състояние; запазване на добро количествено състояние; опазване на добро състояние в зоните за защита на водите около питейно-битовите водоизточници, чрез спазване на забраните и ограниченията в Наредба 3 за СОЗ.


- ИП попада в зона, в която водите са чувствителни към биогенни елементи: чувствителна зона, съгласно чл. 119а, ал. 1, т. 3 от ЗВ;

- ПИ не попадат в зони за защита на водите, съгласно чл. 119а, ал. 1, т. 2, 4 и 5 от Закона за водите.

- Територията на инвестиционното предложение попада в границите на пояс III на СОЗ около минерални водоизточници „Б-20, Б-88“ от мин. находище „Съдиево“, учредени със Заповед на МОСВ №РД-877/25.08.2004 г.

- ПИ не граничи с воден обект – публична държавна собственост, от което не произтичат допълнителни забрани и ограничения за реализация на ИП.

Типа и характеристиките на потенциалното въздействие върху околната среда: степента и пространствения обхват на въздействието (като географски район и брой на населението, които е вероятно да бъдат засегнати); естеството на въздействието; трансграничния характер на въздействието; интензивността и комплексността на въздействието, вероятността за въздействие; очакваното настъпване, продължителността, честотата и обратимостта на въздействието; комбинирането с въздействия на други съществуващи и/или одобрени инвестиционни предложения; възможността за ефективно намаляване на въздействията:



1. При реализация на предложението ще се засегнат площ с начин на трайно ползване лозе и трайно предназначение на територията: земеделска, извън границите на защитени зони по смисъла на Закона за биологично разнообразие, поради което не се очаква процент на загубената площ от дадено природно местообитание и местообитание на видове спрямо площта им в защитените зони, в Черноморски биогеографски регион или в мрежата като цяло. След реализация на ИП ще се запази начина на трайно ползване на имотите, като след извършване на предвидените дейности ще се възстанови хумусния слой върху територията. ИП не е свързано със създаването на физическа преграда за видове птици, предмет на опазване в Натура 2000 места.

2. Територията, предмет на ИП, не засяга характеристики на ландшафта, които свързват защитени зони по НАТУРА 2000, не възпрепятства движението на видовете, не нарушава непрекъснатостта на горски, водни и крайбрежни екосистеми, поради което няма да доведе до фрагментация на популации и местообитания на видове, както и безпокойство на видовете, предмет на опазване в защитените зони.

3. Предвид характера на ИП, при реализация и експлоатация не се очаква генериране на емисии и отпадъци във вид и количества, които да окажат значително отрицателно въздействие върху популациите и местообитанията на видовете, предмет на опазване в зоните. Предвидените дейности, свързани с реализация на ИП, не предполагат изграждане на съоръжения, предназначени за питейно-битово водоснабдяване. Обекта, предмет на разглеждане, не е свързан с формиране на отпадъчни води.

4. Имайки предвид предвижданията на ИП, местоположението на имотите и предназначението на територията, реализацията му не предполага да доведе до изолация на животински видове, предмет на опазване в Натура 2000 места, тъй като ще се реализира в обработваема земеделска земя.

5. Не се очакват негативни изменения във видовия състав, в структурата, плътността и числеността на популациите на видовете и баланса между тях, в т.ч. и по отношение на природозащитното им състояние, предмет на опазване в защитените зони, предвид предназначението на имотите и факта, че същите ще продължат да изпълняват функциите си.

6. Отчитайки местоположението /извън Натура 2000 места/ и описаните характеристики на заявеното ИП, при реализацията му няма вероятност от отрицателно въздействие върху най-близко разположените ЗЗ по отношение на въздействие на предвидените с ИП дейности поотделно или във взаимодействие с други ИП/ППП. Няма други реализирани, одобрени или в процедура ИП/ППП, които да окажат отрицателно кумулативно въздействие върху популациите и местообитанията на видовете, предмет на опазване в ЗЗ.

7. ИП не попада в защитена територия /ЗТ/ по смисъла на Закона за защитените територии, като най-близко разположените ЗТ – ПР „Атанасовско езеро“, ЗМ „Бургаски солници“ и ЗМ „Поморийско езеро“ са на разстояние над 2,5 км по права въздушна линия.

8. С реализирането на ИП се запазва състоянието на терена и НТП на имотите без промяна. Очакваното шумово въздействие при поливането е периодично и краткотрайно, поради което не се предполага значително отрицателно въздействие върху фауната в района.

III. Обществен интерес към инвестиционното предложение:

1. Съгласно изискванията на чл. 4, ал. 2 от Наредбата за ОВОС, възложителят и компетентният орган са обявили инвестиционното предложение.

2. Съгласно изискванията на чл. 95, ал. 1 от Закона за опазване на околната среда, компетентният орган е уведомил писмено кмета на Община Поморие, чиято територия е засегната от осъществяването на инвестиционното предложение, а чрез него и засегнатото население.



3. В изпълнение на чл. 6, ал. 9 от Наредбата за ОВОС е осигурен обществен достъп до информацията по Приложение № 2 от Наредбата, както следва:

- от компетентния орган, чрез интернет страницата на РИОСВ-Бургас;
- от Община Поморие, на чиято територия ще се осъществи инвестиционното предложение.

4. С писмо с изх. № 33-01-254/01.07.2024г., кметът на община Поморие уведомява РИОСВ-Бургас, че информацията за преценяване на необходимостта от извършване на ОВОС е оповестена чрез поставяне на съобщение на информационното табло и на интернет страницата на Община Поморие за най-малко 14 дни, с цел изразяване на становища от заинтересовани лица, като в резултат не са постъпили жалби, възражения и становища.

5. Към момента на изготвяне на настоящото решение в РИОСВ-Бургас няма постъпили жалби, възражения и становища срещу реализацията на инвестиционното предложение.

ПРИ СПАЗВАНЕ НА СЛЕДНИТЕ УСЛОВИЯ, МЕРКИ И ОГРАНИЧЕНИЯ:

1. Да се спазва условието, заложено в становище на РЗИ-Бургас с изх. № 10-175-3/11.07.2024г., копие от което се прилага към придружителното писмо за предоставяне на настоящото решение.

2. Да се спазват условията, заложи в становище на Басейнова Дирекция „Черноморски район“ с изх. № 05-10-1329/A1/18.01.2024г., копие от което се прилага към придружителното писмо за предоставяне на настоящото решение.

Настоящото решение се отнася само за конкретно заявеното предложение и в посочения му капацитет, същото не отменя задълженията на възложителя по Закона за опазване на околната среда и други специални закони и подзаконовни нормативни актове и не може да служи като основание за отпадане на отговорността съгласно действащата нормативна уредба по околна среда.

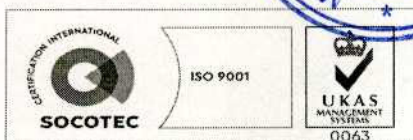
На основание чл.93, ал.7 от ЗООС при промяна на инвестиционното предложение, на възложителя или на някои от обстоятелствата, при които е било издадено настоящето решение, възложителят/новият възложител трябва да уведоми РИОСВ Бургас своевременно.

На основание чл.93, ал.8 от ЗООС Решението губи правно действие, ако в срок 5 години от датата на издаването му не е започнало осъществяване на инвестиционното предложение.

Заинтересованите лица могат да обжалват решението по реда на Административнопроцесуалния кодекс чрез Директора на РИОСВ-Бургас пред Министъра на ОСВ и Административен съд по реда на чл. 133 от АПК в 14 дневен срок от съобщаването му.

ПАВЕЛ МАРИНОВ

Директор на РИОСВ-Бургас



гр. Бургас, к-с Лазур, ул. „Перушица“ 67, ет.3, п.к.388

Тел: +359 56 813205, Факс:+359 56 813 200

e-mail: riosvbs@unaec.bg, www.riosvbs.com

