



РЕПУБЛИКА БЪЛГАРИЯ

Министерство на околната среда и водите

Регионална инспекция по околната среда и водите - Бургас

РЕШЕНИЕ №БС- 81 -ПрОС/ 19.11.18г.

за преценяване на вероятната степен на значително отрицателно въздействие
върху защитени зони

На основание чл. 31, ал. 7 от Закона за биологичното разнообразие /ЗБР/, чл. 18, ал. 1 и ал. 2 от Наредба за условията и реда за извършване на оценка за съвместимостта на планове, програми, проекти и инвестиционни предложения с предмета и целите на опазване на защитените зони /Наредбата за ОС, ДВ бр.73/2007 г., изм. и доп./ във връзка с чл. 6а от същата и представените уведомления и документи към тях с Вх. № ПД-2470 от 2018г.

РЕШИХ:

Съгласувам план „План-извлечение за промяна вида на сечта с период на действие 2018-2021г., в гори, собственост на държавата, в териториалния обхват на ТП „ДГС-Средец“, който няма вероятност да окаже значително отрицателно въздействие върху върху природните местообитания, популации и местообитания на видове, както и върху дивите птици и техните местообитания, предмет на опазване в защитена зона BG0000219 „Дервентски възвишения 2“ за опазване на природните местообитания и на дивата флора и фауна и защитена зона BG0002066 „Западна Странджа“ за опазване на дивите птици
Местоположение: подотдел 364 „м1“, землище с . Долно Ябълково и подотдел 357 „а“, земл. с. Факия, община Средец, в териториалния обхват на ТП „ДГС-Средец“

Възложител:


ТП „ДГС-Средец“

гр. Средец, ул. „Васил Коларов“ № 92

Характеристика на плана: Възложителят декларира, че план-извлечението е изготвено във връзка с необходимостта от извеждане на възобновителна сеч за трансформация в иглолистна горска култура, както и на възобновителна сеч в широколистно издънково насаждение от ДГТ на ТП „ДГС-Средец“. В тези насаждения е констатиран започнал възобновителен процес от местни дървесни видове - благун и цер, а в иглолистната култура и от черен бор. Подраства е разпределен неравномерно по площта на насажденията. Горските култури са с висока пълнота и склопеност, което забавя и възпрепятства възобновяването.

Таксационните показатели по ГСП от 2011г., проведените мероприятия през десетилетието и предложението за промяна на насоката на стопанисване за насажденията, включени в план-извлечението, са следните:

- Отдел, подотдел 364 „м1“ – стопански клас ЧБК, обща площ: 15,1 ха, състав: чб 6, бб 3, цр 1, възраст: 50 г., пълнота 0.7. Съгласно Горскостопански план от 2011г. не е предвидено лесовъдско мероприятие през устройвания период, но с план-извличия са одобрени и проведени сечи. В горската култура в настоящия момент е констатиран наличен



гр. Бургас, к-с Лазур, ул. „Перушица“ 67, ет. 3, п.к. 388

Тел: (+359) 56 813205, Факс: (+359) 56 813 200

e-mail: riosvbs@unacs.bg

www.riosvbs.com



напреднал възобновителен процес. Налице е укрепнал подраст със следните характеристики – състав: бл 8, цр 1, чб 1, срлп; възраст от 2 до 12 години; покритие 80%; височина 0,2- 1,2 м. Предлага се извеждането на възобновителна сеч за трансформация /постепенно-котловинна/ с интензивност 30% на цялата площ. По време на сечта или непосредствено след нея ще се извърши изсичане на подлесната растителност и отглеждане на подраста.

- Отдел, подотдел 357 „а” – стопански клас СмСрНП, обща площ: 9,4 ха, състав: бл 5, здб 4, цр 1, възраст: 65 г., пълнота: 0.6. Съгласно Горскостопански план от 2011 г. е предвидено лесовъдско мероприятие през устройвания период – санитарна сеч 45% след масови повреди от снеголом и снеговал. През 2012 г. сечта е изведена върху цялата площ от 9,4 ха. След проведена инвентаризация през пролетта на 2018 г. е констатиран напреднал възобновителен процес. Наличен е укрепнал подраст със следните характеристики – състав: здб 8, бл 2, цр; възраст от 2 до 9 години; покритие 80-90%; височина 0,2-1,6м. Предлага се извеждането на възобновителна сеч /постепенно-котловинна/ с интензивност 30% на цялата площ. По време на сечта или непосредствено след нея ще се извърши изсичане на подлесната растителност и отглеждане на подраста.


Предвидените дейности по реализация на представения план не могат да бъдат отнесени към никоя от позициите на Приложение №1 и №2 на Закона за опазване на околната среда и не подлежат на регламентираните с глава шеста от Закона процедури по преценяване на необходимостта от извършване на екологична оценка и/или оценка на въздействието върху околната среда, задължителна екологична оценка и/или оценка на въздействието върху околната среда.

Подотдели 364 „м1” и 357 „а” не попадат в границите на защитена територия по смисъла на Закона за защитените територии (ЗЗТ). Попадат в две защитени зони, по смисъла на Закона за биологичното разнообразие: защитена зона BG0000219 „Дервентски възвишения 2” за опазване на природните местообитания и на дивата флора и фауна, приета с Решение на Министерски съвет №122/2007г. (ДВ, бр.21/09.03.2007г.) и защитена зона BG0002066 „Западна Странджа” за опазване на дивите птици, обявена със Заповед №РД-533/26.06.2010 г. на министъра на околната среда и водите (ДВ, бр 52/2010г.), Изм. Заповед № РД-83/28.01.2013г. (ДВ, бр. 10/2013г.). При извършената проверка за допустимост по реда на чл. 12 във връзка с чл. 2, ал. 2 от Наредбата за ОС се констатира, че реализацията на предвидените с план-извлечението дейности са допустими спрямо режима на защитена зона BG0002066 „Западна Странджа” за опазване на дивите птици, определен със заповедта ѝ за обявяване и за изменение.

След проверка в информационната система за Natura 2000, поместена на сайта на Министерство на околната среда и водите (адрес <http://natura2000.moew.government.bg/>) с констатирано, че подотдели 364 „м1” (част) и 357 „а” засягат природно местообитание 91M0 „Балкано-панонски церово-горунови гори”.

С писмо Изх. № ПД-2470/1/15.10.2018г. възложителят е уведомен, че предвид обхвата на плана, характера и обема на предвидените с него дейности, компетентният орган е преценил необходимостта от провеждане на процедура по оценка за съвместимостта с предмета и целите на опазване на защитените зони по реда на Глава втора от Наредбата за ОС.

След преглед на представената информация, въз основа на критериите по чл. 16 от Наредбата за ОС е извършената преценка за вероятната степен на отрицателно въздействие върху горе цитираните защитени зони.



гр. Бургас, к-с Лазур, ул. „Перушица” 67, ет. 3, п.к. 388

Тел: (+359) 56 813205, Факс: (+359) 56 813 200

e-mail: riosvbs@unacs.bg

www.riosvbs.com



Съгласуването се основава на следните:

МОТИВИ:

1. Предвид местоположението, характера и обема на заложените в план-извлечението лесовъдски мероприятия, не се очаква унищожаване и/или увреждане в значителна степен на природни местообитания и местообитания на видове, предмет на опазване в защитена зона BG0000219 „Дервептски възвишения 2” за опазване на природните местообитания и на дивата флора и фауна, тъй като предвидената сеч засяга природно местообитание *91MO Балкано-панонски церово-горунови гори*, но ще се реализира върху ограничена площ в сравнение с представеността му в зоната.

2. Предложените сечи са възобновителни, като в едното насаждение сечта е с цел трансформация на по-рано изкуствено създадено насаждение в естествено насаждение съставено от характерни за района видове. Не се очаква реализацията на плана да доведе до нарушаване целостта и кохерентността на защитените зони, както и до фрагментация и прекъсване на биокоридорни връзки от значение за видовете, предмет на опазване в двете защитени зони.

3. Не се очаква реализацията на план-извлечението да доведе до кумулативно въздействие със значителен ефект върху горски местообитания, в това число и приоритетни, предмет на опазване в защитените зони, спрямо одобрени до момента планове, програми и/или проекти със сходен характер.

4. Реализацията на плана не предполага трайно влошаване на качествата на местообитанията за размножаване, хранене, укритие, миграция на видове, включително птици, предмет на опазване в защитените зони. С предвидените горскостопански дейности не се създават условия за образуване на трайна преграда, която да възпрепятства миграцията на видове.

5. При провеждане на сечите не се очаква генериране на шум, емисии и отпадъци във вид и количества, които да окажат значително отрицателно въздействие, вкл. значително безпокойство върху видовете, предмет на опазване в защитените зони.

„План-извличение за промяна вида на сечта с период на действие 2018-2021г., в гори, собственост на държавата, в териториалния обхват на ТП „ДГС-Средец” се съгласува само за конкретно заявения план и в посочения капацитет.

С цел предотвратяване, намаляване и възможно най-пълно отстраняване на предполагаемите отрицателни въздействия върху защитените зони и техния предмет на опазване, при реализацията на плана да се спазват следните

УСЛОВИЯ:

1. При извеждане на възобновителните лесовъдски намеси, при маркиране на насажденията, с цел опазване на местообитанията и популациите на безгръбначни, птици и дребни бозайници, предмет на опазване в зоните, да се оставят 3 – 5 броя биотопни дървета на 1 ха до 10 м³/ха мъртва и/или гниеца дървесина от запаса на насажденията.

2. При извеждане на сечта да се съхраняват дървета, в които има индикации за гнездене на птици или наличие на хралупи на други животни.



гр. Бургас, к-с Лазур, ул. „Перушица” 67, ет. 3, п.к. 388

Тел: (+359) 56 813205, Факс: (+359) 56 813 200

e-mail: riosvbs@unacs.bg

www.riosvbs.com



Настоящото решение не отменя задълженията на възложителя за изпълнение на изискванията на Закона за опазване на околната среда и други специални закони и подзаконовни нормативни актове и не може да служи като основание за отпадане на отговорността, съгласно действащата нормативна уредба по околна среда.


При промяна на план-извлечението, на възложителя или на някои от обстоятелствата, при които е било издадено настоящето решение, възложителя/ новия възложител трябва да уведоми РИОСВ град Бургас до 14 дни от настъпването му.

На основание чл.31, ал.7, във връзка с ал.23 от ЗБР решението автоматично прекратява действието си, ако в продължение на 5 години от датата на издаването му не е започнало осъществяването на план-извлечението.

При констатиране на неизпълнение на условията, изискванията и мерките, посочени в настоящето решение, виновните лица носят административно наказателна отговорност по чл. 128б от ЗБР.

Решението може да бъде обжалвано в 14 дневен срок от съобщаването му пред министъра на околната среда и водите и пред Административен съд гр.Бургас по реда на Административно-процесуалния кодекс.

ИНЖ. ТОНКА АТАНАСОВА
ДИРЕКТОР НА РИОСВ-БУРГАС



гр. Бургас, к-с Лазур, ул. „Перуцица“ 67, ет. 3, п.к. 388

Тел: (+359) 56 813205, Факс: (+359) 56 813 200

e-mail: riosvbs@unacs.bg

www.riosvbs.com

