



РЕПУБЛИКА БЪЛГАРИЯ

Министерство на околната среда и водите

Регионална инспекция по околната среда и водите - Бургас

РЕШЕНИЕ № БС-78-ПР/ 04.07.2024г

за преценяване на необходимостта от извършване на оценка на въздействието върху околната среда

На основание чл. 93, ал.1, т.1 във връзка с ал.3 и ал.6 от Закона за опазване на околната среда, чл. 7, ал. 1, чл. 8, ал. 1 от Наредбата за условията и реда за извършване на оценка на въздействието върху околната среда (Наредбата по ОВОС), чл. 31 ал. 4 и ал. 6 от Закона за биологичното разнообразие (ЗБР), чл.2, ал.1, т.1, чл.4, чл.6а, т.2, чл. 40, ал. 4 от Наредбата за условията и реда за извършване на оценка на съвместимостта на планове, програми, проекти и инвестиционни предложения с предмета и целите на опазване на защитените зони (Наредбата по ОС) и представена писмена документация от възложителя по приложение № 2 към чл. 6, от Наредбата за ОВОС и по чл.10, ал.1 и 2 от Наредбата за ОС с вх. № ПД-1034(5) от 20.05.2024 г., както и получени становища от Регионална здравна инспекция, гр. Бургас (РЗИ-Бургас) с изх. № 10-159-3/25.06.2024г. и от Басейнова Дирекция „Черноморски район“ с изх. № 05-10-1498/А1/23.04.2024г.

РЕШИХ


да не се извършва оценка на въздействието върху околната среда за инвестиционно предложение „Изграждане на ново водовземно съоръжение – тръбен кладенец (ТК) и проект за водовземане от подземни води, предназначени за поливане на насаждения от зеленчуци, зимни житни култури и плодни дръвчета в поземлени имоти с идентификатори 00151.503.25, 00151.503.30, 00151.503.31 по КК на гр. Айтос, местност „Кара Пелит“, община Айтос, област Бургас“, което няма вероятност да окаже значително отрицателно въздействие върху околната среда, природните местообитания, популации и местообитания на видове, предмет на опазване в защитените зони и човешкото здраве

Възложител: „Храна от градината“ ООД

Кратко описание на инвестиционното предложение:

Инвестиционното предложение е свързано с изграждане на ново водовземно съоръжение – ТК и проект за водовземане от подземни води, предназначени за поливане на насаждения от зеленчуци, зимни житни култури и плодни дръвчета в поземлени имоти с идентификатори 00151.503.25, 00151.503.30, 00151.503.31 по КК на гр. Айтос, община Айтос.

Инвестиционното предложение попада в обхвата на Приложение № 2 към чл. 93, ал. 1, т. 1 и 2 на ЗООС, т. 1, буква „в“ и т. 2, буква „г“ и подлежи на процедура по преценяване на необходимостта от извършване на ОВОС, поради което същото подлежи на процедура по оценка за съвместимостта му с предмета и целите на опазване на защитените зони по реда на чл. 31, ал. 4, във връзка ал.1 от Закона за биологичното разнообразие и чл. 2, ал. 1, т. 1 от Наредбата за ОС.



гр. Бургас, к-с Лазур, ул. „Перушица“ 67, ет.3, п.к.388
Тел: +359 56 813205, Факс: +359 56 813 200
e-mail: riosvbs@unacs.bg
www.riosvbs.com



Съгласно чл. 93, ал. 3 от ЗООС, компетентен орган за произнасяне с решение е директорът на РИОСВ-Бургас.

ПИ с идентификатори 00151.503.25, 00151.503.30, 00151.503.31 по КК на гр. Айтос, местност „Кара Пелит“, община Айтос, предмет на инвестиционното предложение не попадат в границите на защитени територии по смисъла на Закона за защитените територии, както и в защитени зони по смисъла на Закона за биологичното разнообразие (Натура 2000 места). Имотите отстоят на 0,95 км от най-близко разположената защитена зона BG0000151 “Айтоска планина” за опазване на природните местообитания и на дивата флора и фауна, обявена със Заповед № РД-1018/17.12.2020 г. (ДВ, бр. 17/26.02.2021 г.), изменена и допълнена със Заповед № РД-717/28.09.2023 г. (ДВ, бр. 83/2023 г.) и двете на министъра на околната среда и водите.

На основание чл. 40, ал. 3 от Наредбата за ОС, въз основа на критериите по чл. 16 от нея е направена преценка за вероятната степен на отрицателно въздействие върху защитените зони, съгласно която инвестиционното предложение няма вероятност да окаже значително отрицателно въздействие върху природните местообитания, видовете и популациите им, предмет на опазване в защитена зона BG0000151 “Айтоска планина” за опазване на природните местообитания и на дивата флора и фауна, поради следните:

МОТИВИ:


I. Характеристика на инвестиционни предложения: размер, засегната площ, параметри, мащабност, обем, производителност, обхват; взаимовръзка и кумулиране с други съществуващи и/или одобрени инвестиционни предложения оформление на инвестиционното предложение в неговата цялост; използване на природни ресурси, земните недра, почвите, водите и на биологичното разнообразие; генериране на отпадъци замърсяване и вредно въздействие; риск от големи аварии и/или бедствия, които са свързани с инвестиционното предложение, включително причинени от изменението на климата, в съответствие с научните познания; рисковете за човешкото здраве:

1. Инвестиционното предложение предвижда да се осъществява в ПИ с идентификатори 00151.503.25, 00151.503.30, 00151.503.31 по КК на гр. Айтос, община Айтос. Имотите са с трайно предназначение на територията: Земеделска и Начин на трайно ползване: Нива.

2. Съгласно получено становище на РЗИ-Бургас с изх. № 10-159-3/25.06.2024г. в представената информацията съдържа анализи, изводи и мотивирани заключения по отношение на степента на значимост на въздействието и риска за човешкото здраве, с които възложителят е доказал, че не се очаква здравен риск при осъществяване на инвестиционното предложение. Инвестиционното предложение може да се реализира при изпълнение на условията, заложили в цитираното становище.

3. Съгласно получено становище на Басейнова Дирекция „Черноморски район“ с изх. №05-10-1498/A1/23.04.2024г., ИП е допустимо спрямо Плана за управление на речните басейни 2016-2021г. и Плана за управление на риска от наводнения 2022-2027г. на БДЧР, Закона за водите и подзаконовите нормативни актове, при спазване на предвидените мерки и законови изисквания посочени в цитираното становище.

II. Местоположение на инвестиционното предложение: съществуващо и одобрено земеползване относителното изобилие, достъпност, качество и възстановителна способност на природните богатства (включително почва, земни недра, вода и биологично разнообразие) в района и неговите подпочвени пластове; абсорбционен капацитет на природната среда, като се вземат предвид: мочурища, крайречни области,



гр. Бургас, к-с Лазур, ул. „Перущица“ 67, ет.3, п.к.388

Тел: +359 56 813205, Факс:+359 56 813 200

e-mail: riosvbs@unacs.bg

www.riosvbs.com



речни устия; крайбрежни зони и морска околна среда; планински и горски райони; защитени със закон територии; засегнати елементи от Националната екологична мрежа; територии, свързани с инвестиционното предложение, в които нормите за качество на околната среда са нарушени или се смята, че съществува такава вероятност; гъстонаселени райони; ландшафт и обекти с историческа, културна или археологическа стойност; територии и/или зони и обекти със специфичен санитарен статут или подлежащи на здравна защита:

1. Предвидените дейности ще се извършват в границите на ПИ с идентификатори 00151.503.25, 00151.503.30, 00151.503.31 по КК на гр. Айтос, община Айтос. Територията, предмет на ИП, не попада в границите на защитени територии по смисъла на Закона за защитените територии (ЗЗТ) и не попада в границите на защитена зона по смисъла на Закона за биологично разнообразие /ЗБР/ (Натура 2000 места).

2. Съгласно получено становище на Басейнова дирекция „Черноморски район“ с изх. № 05-10-1498/А1/23.04.2024г., предвидените дейности, предмет на ИП попадат в обхвата на:

• Повърхностно водно тяло „I участък: р. Айтоска - от вливане на р. Славеева до вливане на р. Съдиевска, II участък: р. Славеева - от извора до вливане в р. Айтоска“ с код BG2SE900R1030, определено в много лошо екологично състояние и неизвестно химично състояние. Тялото е определено в риск с фактори на риска: органични вещества, азот и фосфор, в изключение от постигане на добро състояние, като основанието за това е съгласно чл. 156в, т. 1 „в“ от ЗВ (4.4.iii от РДВ). За него са предвидени следните цели: предотвратяване влошаването на екологичното състояние; опазване, подобряване и възстановяване на водното тяло за постигане на умерено екологично състояние (постигане на възможно най-добро състояние по биологични елементи - МЗБ и МФ; постигане на възможно най-добро състояние по физикохимични елементи - БПК, N-NH₄, N-NO₂, N-total, P-PO₄, P-total); постигане и запазване на добро химично състояние.

• Подземно водно тяло „Порови води в кватернера на р. Айтоска“ с код BG2G000000Q008, определено в добро количествено и лошо химично състояние, по показатели: Mg, NO₃, определено в риск по химично състояние, с приложено изключение от постигане на добро състояние на основание чл. 156в, т. 1, буква „в“ от ЗВ (чл. 4.4. от РДВ). За него са поставени следните цели: предотвратяване влошаването на химичното състояние по показателя NO₃ и намаляване под ПС; опазване, подобряване и възстановяване на водното тяло за постигане на добро химично състояние; предотвратяване на въздействието от нерегламентирани сметище върху химичното състояние на подземните води, чрез ограничаване отвеждането на замърсители в подземните води; постигане на добро количествено състояние с намаляване на водовземането в системи със значим натиск на черпене; в установени участъци на взаимодействие на ПВТ с р. Айтоска - замърсяване с азотни съединения - предотвратяване, прогресивно намаляване и прекратяване на замърсяването от емисии, зауствания и изпускания на замърсители; зони за извличане на вода за човешка консумация - недопускане постъпването на замърсители във водоизточниците.

• Подземно водно тяло „Пукнатинни води в K2t cn-st-Бургаска вулканична северно и западно от Бургас“ с код BG2G00000K2034, определено в добро количествено и лошо химично състояние по показател NO₃ и Fe. Тялото е определено в риск по химично състояние с приложено изключение от постигане на добро състояние на основание чл. 156г, т. 2 и т. 3 от Закона за водите (чл. 4.5. от РДВ). Поставени цели: предотвратяване влошаването на химичното състояние по показателите NO₃, намаляване под ПС, обръщане на посоката на възходящата тенденция; опазване, подобряване и възстановяване на водното тяло за постигане на добро химично състояние; Запазване на добро количествено състояние; опазване на добро



гр. Бургас, к-с Лазур, ул. „Перущица“ 67, ет.3, п.к.388
Тел: +359 56 813205, Факс:+359 56 813 200
e-mail: riosvbs@unacs.bg
www.riosvbs.com



състояние в зоните за защита на водите около водоизточници за питейно-битово водоснабдяване чрез спазване на забраните и ограниченията в Наредба 3/16.10.2000 г. за СОЗ.

- ПИ попада в зони, в които водите са чувствителни към биогенни елементи: чувствителна зона и нитратно уязвима зона, съгласно чл. 119а, ал. 1, т. 3 от ЗВ.

- ПИ не попада в зони за защита на водите по чл. 119а, ал. 1, т. 2, 4 и 5 от Закона за водите.

- Предвидените дейности попадат в границите на пояс II на СОЗ на минерални водоизточници „Б-20, Б-88“ от мин. находище Съдиево, определени със Заповед на Министъра на околната среда и водите с №РД-877/25.08.2004 г.

- Поземлените имоти не граничат с воден обект – публична държавна собственост, от което не произтичат допълнителни забрани и ограничения за реализация на ИП съгласно ЗВ. Намират се в непосредствена близост до ПИ с идентификатор 00151.503.28, гр. Айтос, общинска публична собственост, територия, заета от води и водни обекти, НТП За друг вид водно течение, водна площ, съоръжение.

III. Типа и характеристиките на потенциалното въздействие върху околната среда: степента и пространствения обхват на въздействието (като географски район и брой на населението, които е вероятно да бъдат засегнати); естеството на въздействието; трансграничния характер на въздействието; интензивността и комплексността на въздействието, вероятността за въздействие; очакваното настъпване, продължителността, честотата и обратимостта на въздействието; комбинирането с въздействия на други съществуващи и/или одобрени инвестиционни предложения; възможността за ефективно намаляване на въздействията:

1. Имотите, които ще се напояват и ще се изгради водоземното съоръжение, са разположени на 0,95 км от границите на защитени зони от мрежата Натура 2000. Предвид местоположението и характера на инвестиционното предложение, при реализацията му, не се очакват преки и косвени негативни въздействия върху структурата, функциите и природозащитните цели на най-близко разположената защитена зона BG0000151 “Айтоска планина” за опазване на природните местообитания и на дивата флора и фауна.


2. С реализиране на инвестиционното предложение не се променя земеделския характер на площите. Предвид това, не се очаква намаляване на числеността или промяна на състава на видовете, придържащи се към най-близко разположената защитена зона BG0000151 “Айтоска планина” и включени в предмета ѝ на опазване.

3. Предвид характера на инвестиционното предложение и отстоянието му от границите на защитени зони, няма вероятност от увреждане на природни местообитания в рамките на защитена зона BG0000151 “Айтоска планина” за опазване на природните местообитания и на дивата флора и фауна и включени в предмета ѝ на опазване.

4. С реализиране на предложението няма вероятност от увреждане на местообитания на видове идентифицирани в рамките на защитена зона BG0000151 “Айтоска планина” и включени в предмета ѝ на опазване, както и фрагментацията на биокоридори от значение за видовете.

5. С реализиране на конкретното предложение в имоти, разположени извън границите на защитени зони не се очакват нови въздействия, както и натрупване на отрицателни кумулативни въздействия върху природните местообитания и местообитанията на видове, предмет на опазване в защитена зона BG0000151 «Айтоска планина», при реализация на настоящото предложение спрямо одобрени до момента и предложени за одобрение инвестиционни предложения, планове, програми и проекти.

6. Реализацията на инвестиционното предложение ще се извърши върху площ от 12 до 15 кв. м, което ще окаже незначително влияние върху терена. Извършването на подземни изкопи



гр. Бургас, к-с Лазур, ул. „Перушица“ 67, ет.3, п.к.388

Тел: +359 56 813205, Факс: +359 56 813 200

e-mail: riosvbs@unacs.bg

www.riosvbs.com



със сонда не предполага засягане на местообитания на растителни и животински видове.

7. Видовете извън предмета на защита в защитена зона BG0000151 „Айтоска планина“ са повсеместно разпространени, синантропни и върху тях не се очаква значително отрицателно въздействие.

IV. Обществен интерес към инвестиционното предложение:

1. Съгласно изискванията на чл. 4, ал. 1 и ал. 2 от Наредбата за ОВОС възложителят и компетентния орган РИОСВ-Бургас са обявили инвестиционното предложение.

2. Съгласно изискванията на чл. 95, ал. 1 от Закона за опазване на околната среда компетентният орган е уведомирал писмено кмета на Община Айтос, чиято територия е засегната от осъществяването на инвестиционното предложение, а чрез него и засегнатото население.

3. В изпълнение на чл. 6, ал. 9 от Наредбата за ОВОС е осигурен обществен достъп до информацията по Приложение № 2 от Наредбата, както следва:

- от компетентния орган, чрез интернет страницата на РИОСВ-Бургас;
- от Община Айтос, на чиято територия ще се осъществи инвестиционното предложение.

4. С писмо с изх. № 32-00-113/1/10.06.2024г., Кметът на Община Айтос уведомяват РИОСВ-Бургас, че информацията за преценяване на необходимостта от извършване на ОВОС е оповестена чрез поставяне на съобщение на информационното табло и на интернет страницата на Община Айтос за най-малко 14 дни с цел изразяване на становища от заинтересовани лица, като в резултат не са постъпили жалби, възражения и становища.

5. Към момента на изготвяне на настоящото решение в РИОСВ-Бургас няма постъпили, жалби, възражения и становища срещу реализацията на инвестиционното предложение.

ПРИ СПАЗВАНЕ НА СЛЕДНИТЕ УСЛОВИЯ, МЕРКИ И ОГРАНИЧЕНИЯ:

1. Да се спазват условията, заложи в становище на Басейнова Дирекция „Черноморски район“ с изх. № 05-10-1498/A1/23.04.2024г., копие от което се прилага към придружително писмо за предоставяне на настоящото решение.

2. Да се спазват условията, заложи в становище на Регионална здравна инспекция с изх. № 10-159-3/25.06.2024г., копие от което се прилага към придружително писмо за предоставяне на настоящото решение.

Настоящото решение се отнася само за конкретно заявеното предложение и в посочения му капацитет, същото не отменя задълженията на възложителя по Закона за опазване на околната среда и други специални закони и подзаконовни нормативни актове и не може да служи като основание за отпадане на отговорността съгласно действащата нормативна уредба по околна среда.

При промяна на инвестиционното предложение, на възложителя или на някои от обстоятелствата, при които е било издадено настоящето решение, възложителят/новият възложител трябва да уведоми РИОСВ гр. Бургас своевременно.

Съгласно чл. 93, л. 8 от ЗООС решението губи правно действие, ако в срок 5 години от датата на издаването му не е започнало осъществяване на инвестиционното предложение.

Заинтересованите лица могат да обжалват решението в 14 дневен срок от съобщаването му по реда на чл. 133 от Административно-процесуалния кодекс чрез




гр. Бургас, к-с Лазур, ул. „Перушица“ 67, ет.3, п.к.388
Тел: +359 56 813205, Факс: +359 56 813 200
e-mail: riosvbs@unacs.bg
www.riosvbs.com



Директора на РИОСВ Бургас пред Министъра на ОСВ и/или съответния
Административен съд. /

ПАВЕЛ МАРИНОВ
Директор на РИОСВ-Б

СТЕРС



гр. Бургас, к-с Лазур, ул. „Перушица“ 67, ет.3, п.к.388

Тел: +359 56 813205, Факс: +359 56 813 200

e-mail: riosvbs@unacs.bg

www.riosvbs.com

