



РЕПУБЛИКА БЪЛГАРИЯ

Министерство на околната среда и водите

Регионална инспекция по околната среда и водите - Бургас

РЕШЕНИЕ № БС-69-ПР/ 17.06.2024г.

за преценяване на необходимостта от извършване на оценка на въздействието върху околната среда

На основание чл. 93, ал.1, т.1 във връзка с ал.3 и ал.6 от Закона за опазване на околната среда, чл. 7, ал. 1, чл. 8, ал. 1 от Наредбата за условията и реда за извършване на оценка на въздействието върху околната среда (Наредбата по ОВОС), чл. 31 ал. 4 и ал. 6 от Закона за биологичното разнообразие (ЗБР), чл.2, ал.1, т.1, чл.4, чл.6а, т.2, чл. 40, ал. 4 от Наредбата за условията и реда за извършване на оценка на съвместимостта на планове, програми, проекти и инвестиционни предложения с предмета и целите на опазване на защитените зони (Наредбата по ОС) и представена писмена документация от възложителя по приложение № 2 към чл. 6, от Наредбата за ОВОС и по чл.10, ал.1 и 2 от Наредбата за ОС с вх. № ПД-66(5) от 02.05.2024 г., както и получени становища от Регионална здравна инспекция, гр. Бургас (РЗИ-Бургас) с изх. № 10-138-1/16.05.2024 г. и Басейнова дирекция „Черноморски район“ с изх. № 05-10-1524/A1/ от 22.05.2024 г.,

РЕШИХ

да не се извършва оценка на въздействието върху околната среда за инвестиционно предложение „Изграждане на сграда за отдых и курорт в ПИ с идентификатор 67800.5.957 (предишен идентификатор 67800.5.183) по КК на гр. Созопол, местност „Буджака“, община Созопол“, което няма вероятност да окаже значително отрицателно въздействие върху околната среда, природните местообитания, популации и местообитания на видове, предмет на опазване в защитените зони и човешкото здраве

Възложител: МАРИОЛА НАНЧЕВА

Кратко описание на инвестиционното предложение:

Предвижда се изграждане на сграда за отдых и курорт в ПИ с идентификатор 67800.5.957 (предишен идентификатор 67800.5.183) по КК на гр. Созопол, местност „Буджака“, Община Созопол. Сградата ще е с капацитет за 4 обитатели. Ще се обособи се едно паркомясто в имота.

Видно от скица № 15-1331198-19.12.2023г., издадена от СГКК-Бургас, ПИ с идентификатор 67800.5.957 (предишен идентификатор 67800.5.183) по КК на гр. Созопол е с площ 661 кв.м, трайно предназначение на територията: земеделска и НТП: за вилна сграда;



гр. Бургас, к-с Лазур, ул. „Перуцица“ 67, ет.3,п.к.388
Тел: +359 56 813205, Факс:+359 56 813 200
e-mail: riosvbs@unaec.bg
www.riosvbs.com



Съгласно становище с изх. № УТ-2119-14-1/21.02.2024г. на Главния архитект на Община Созопол, съгласно което по действащия ОУП на Община Созопол, одобрен със Заповед № РД-02-14-539 от 13.07.2016г. на Министъра на РРБ, съгласно което ПИ 67800.5.957 попада в охранителна зона „Б“ от ЗУЧК и в устройствена зона Ов1(8) – рекреационна устройствена зона за вилен отдих, при параметри на застрояване: плътност на застрояване до 20%, височина до 7,00м, Кинт до 0,8 и минимална площ за озеленяване 50%, като ½ от нея да е отредена за дървесна растителност.

Инвестиционното предложение попада в обхвата на т. 10 „*Инфраструктурни инвестиционни предложения*“, буква „б“ „за урбанизирано развитие, включително строителство на търговски центрове и паркинги от Приложение 2, към чл. 93, ал. 1, т. 1 и 2 на ЗООС и съгласно чл. 81, ал. 1, т. 2 подлежи на процедура по преценяване на необходимостта от извършване на ОВОС, поради което същото подлежи на процедура по оценка за съвместимостта му с предмета и целите на опазване на защитените зони по реда на чл. 31, ал. 4, във връзка ал.1 от Закона за биологичното разнообразие и чл. 2, ал. 1, т. 1 от Наредбата за ОС. Съгласно чл. 93, ал. 3 от ЗООС, компетентен орган за произнасяне с решение е директорът на РИОСВ-Бургас.

Имотът **не попада** в границите на защитена територия, по смисъла на Закона за защитените територии. Имотът **попада** в границите на защитена зона от мрежата Natura 2000 – BG0002077 „Бакърлъка“ за опазване на дивите птици, обявена със Заповед № РД-530/26.05.2010г. (обн., ДВ бр.49/2010г.), Заповед № РД-563/22.07.2014г. за поправка на очевидна фактическа грешка в Заповедта за обявяване (ДВ, бр.67/2014г.), изм. и доп. със Заповед № РД-723/28.09.2023г. (ДВ, бр.83/2023г.) всички на министъра на околната среда и водите. При извършената проверка за допустимост по смисъла на чл.12, ал.2 от Наредбата за ОС се установи, че реализацията на инвестиционното предложение е допустима спрямо режима на защитената зона, определен със заповедите за обявяването и изменението ѝ.


На основание чл. 40, ал. 3 от Наредбата за ОС, въз основа на критериите по чл. 16 от нея е направена преценка за вероятната степен на отрицателно въздействие върху защитените зони, съгласно която инвестиционното предложение няма вероятност да окаже значително отрицателно въздействие върху предмета и целите на опазване в защитената зона в защитена зона BG0002077 „Бакърлъка“.

МОТИВИ:

1. Характеристика на инвестиционни предложения: размер, засегната площ, параметри, мащабност, обем, производителност, обхват; взаимовръзка и кумулиране с други съществуващи и/или одобрени инвестиционни предложения оформление на инвестиционното предложение в неговата цялост; използване на природни ресурси, земните недра, почвите, водите и на биологичното разнообразие; генериране на отпадъци замърсяване и вредно въздействие; риск от големи аварии и/или бедствия, които са свързани с инвестиционното предложение, включително причинени от изменението на климата, в съответствие с научните познания; рисковете за човешкото здраве:

1. Реализирането на инвестиционното предложение няма да доведе до замърсяване и дискомфорт на околната среда. Не се предвиждат дейности, при които да се отделят емисии на замърсители в околната среда.

2. По улицата пред имота има проектиран и съгласуван водопровод на фаза ПУП през 2005г. (при изработване на ПУП за ПИ 67800.5.149). Този водопровод ще се охранява от съществуващ водопровод манесман ф125, преминаващ през ПИ 67800.5.178.



Вода за парцела ще се вземе от проектния уличен водопровод от тръби ПЕВП с диаметър минимум ф90, намиращ се на улицата северно от имота. Формираните битово-фекални отпадъчни води ще се заустват в площадкова канализация.

3. Съгласно получено становище на РЗИ-Бургас с изх. № 10-138-1/16.05.2024 г. представената информация съдържа анализи, изводи и мотивирани заключения по отношение на степента на значимост на въздействието и риска за човешкото здраве, с които възложителят е доказал, че не се очаква здравен риск при осъществяване на инвестиционното предложение при спазване на условията, заложено в становището, копие от което се прилага към решението.

II. Местоположение на инвестиционното предложение: съществуващо и одобрено земеползване относителното изобилие, достъпност, качество и възстановителна способност на природните богатства (включително почва, земни недра, вода и биологично разнообразие) в района и неговите подпочвени пластове; абсорбиционен капацитет на природната среда, като се вземат предвид: мочурища, крайречни области, речни устия; крайбрежни зони и морска околна среда; планински и горски райони; защитени със закон територии; засегнати елементи от Националната екологична мрежа; територии, свързани с инвестиционното предложение, в които нормите за качество на околната среда са нарушени или се смята, че съществува такава вероятност; гъстонаселени райони; ландшафт и обекти с историческа, културна или археологическа стойност; територии и/или зони и обекти със специфичен санитарен статут или подлежащи на здравна защита:

1. Инвестиционното предложение е с малък обхват, предвижда се изграждане на една вилна сграда на терен с площ 66 кв м, с капацитет за 4 обитатели и едно паркомясто. Имотът е разположен в антропогенно повлиян район с реализирано строителство в близките терени, поради което не се очакват значителни негативни въздействия върху консервационно значими видове и местообитания;

2. По действащия ОУП на Община Созопол, одобрен със Заповед № РД-02-14-539/13.07.2016 г. на МРРБ, ПИ 67800.5.183 (нов идентификатор 67800.5.957) попада в охранителна зона „Б“ от ЗУЧК и в устройствена зона – Ов1 (8) - рекреационна устройствена зона за вилен отдих;


3. Най-близо разположената защитена територия – ЗМ „Колокита“ се намира от другата страна на общински местен асфалтов път на разстояние над 250 м от терена на имота. Характерът на дейността не предполага значително негативно въздействие върху нея.

4. След извършена проверка по наличната към момента в РИОСВ-Бургас цифрова информация и модели за разпространение на дюнни природни местообитания по Черноморското крайбрежие е установено, че в имота **няма пясъчни дюни.**

5. Предвидените дейности, попадат в обхвата на:

- Неанализиран участък, в който има само малки водни течения и няма обособени повърхностни водни тела по смисъла на Рамковата директива за водите;

- Крайбрежно водно тяло (ВТ) с код BG2BS000C1011 и наименование „от нос Акин до нос Маслен нос“ е определено в лошо екологично и неизвестно химично състояние. ВТ е определено в риск, с обосновано изключение съгласно чл. 15бв, т. 1, буква „в“ от Закона за водите (4.4.iii от РДВ). Поставените цели са свързани с: предотвратяване влошаването на екологичното състояние; Опазване, подобряване и възстановяване на водното тяло за постигане на умерено екологично състояние чрез постигане на възможно



най - добро състояние по биологични елементи - МЗБ и ФП, и чрез постигане на възможно най-добро състояние по физикохимични елементи - кислородни условия (разтворен O₂); Постигане и запазване на добро химично състояние.

- Подземно водно тяло с код BG2G00000K2035 и наименование „Карстови води в горна креда, Бургаска вулканична зона“ е определено в добро количествено и добро химично състояние. Тялото не е в риск и за него е приложено изключение по чл. 156а, т. 2 от ЗВ. За него е поставена цел, свързана със запазване на добро състояние.

- Поземленият имот, предмет на инвестиционното предложение не попада в обхвата на определен район със значителен потенциален риск от наводнения ПУРН 2022-2027 г.

- Поземлен имот не граничи с воден обект, от което не произтичат допълнителни забрани и ограничения, съгласно Закона за водите.

III. Типа и характеристиките на потенциалното въздействие върху околната среда: степента и пространствения обхват на въздействието (като географски район и брой на населението, които е вероятно да бъдат засегнати); естеството на въздействието; трансграничния характер на въздействието; интензивността и комплексността на въздействието, вероятността за въздействие; очакваното настъпване, продължителността, честотата и обратимостта на въздействието; комбинирането с въздействия на други съществуващи и/или одобрени инвестиционни предложения; възможността за ефективно намаляване на въздействията:

1. Имотът е разположен в активно урбанизираща се местност, в съответствие с предвижданията на ОУП на Общината, поради което считам че реализирането на инвестиционното предложение няма вероятност да доведе до нарушаване на целостта, структурата, функциите и природозащитните цели на защитената зона.

2. Няма вероятност да бъдат унищожени, увредени или значително фрагментирани местообитания (гнездови, размножителни, хранителни, места за почивка) на видовете птици, предмет на опазване в защитена зона BG0002077 „Бакърлъка“ за опазване на дивите птици.

3. При реализация на инвестиционното предложение не се очаква дълготрайно и значително по степен безпокойство (коренно различно от сега съществуващото), което да доведе до трайно и необратимо прогонване на видовете птици, предмет на опазване в гореописаната защитена зона, както и до изменение в структурата и числеността на популациите им.

4. Не се очаква реализацията на инвестиционното предложение да доведе до кумулативно въздействие със значителен отрицателен ефект върху местообитания и популации на видове, предмет на опазване в защитена зона BG0002077 “Бакърлъка” за опазване на дивите птици, тъй като същият е разгледан, оценен и е в съответствие с план от по-висока степен (ОУП на Общината).

5. Съгласно становище на БДЧР-Варна с изх. № 05-10-1524/A1/ от 22.05.2024 г., реализирането на инвестиционното предложение е допустимо спрямо ПУРБ2016-2021 г. и ПУРН 2022-2027 г. Съобразно Закона за водите и подзаконовите нормативни актове, конкретното инвестиционно предложение е допустимо след включване в изградена и въведена в експлоатация канализационна система с осигурено пречистване на отпадъчните води в действаща ПСОВ и при спазване на условията, заложиени в становището.



6. Реализацията на инвестиционното предложение не предполага трансгранично въздействие, поради естеството на дейността и местоположението на площадката спрямо границите на Република България.

IV. Обществен интерес към инвестиционното предложение:

1. Съгласно изискванията на чл. 4, ал. 1 и ал. 2 от Наредбата за ОВОС възложителят и компетентният орган РИОСВ-Бургас са обявили инвестиционното предложение.

2. Съгласно изискванията на чл. 95, ал. 1 от Закона за опазване на околната среда компетентният орган е уведомил писмено кмета на Община Созопол, чиято територия е засегната от осъществяването на инвестиционното предложение, а чрез него и засегнатото население.

3. В изпълнение на чл. 6, ал. 9 от Наредбата за ОВОС е осигурен обществен достъп до информацията по Приложение № 2 от Наредбата, както следва:

- от компетентния орган, чрез интернет страницата на РИОСВ-Бургас;
- от Община Созопол, на чиято територия ще се осъществи инвестиционното предложение.

4. С писмо с изх. № ЕО-Сз-771-1 от 27.05.2024 г. Кметът на Община Созопол уведомява РИОСВ-Бургас, че информацията за преценяване на необходимостта от извършване на ОВОС е оповестена чрез поставяне на съобщение на информационното табло и на интернет страницата на Община Созопол за най-малко 14 дни с цел изразяване на становища от заинтересовани лица, като в резултат не са постъпили жалби, възражения и становища.

5. Към момента на изготвяне на настоящото решение в РИОСВ-Бургас няма постъпили, жалби, възражения и становища срещу реализацията на инвестиционното предложение.

ПРИ СПАЗВАНЕ НА СЛЕДНИТЕ УСЛОВИЯ, МЕРКИ И ОГРАНИЧЕНИЯ:


1. Да се изпълни планираното озеленяване, минимум 50%, като половината са дървесни видове. За предвиденото озеленяване да се използват само местни растителни видове и да не се допуска внасяне на инвазивни, нехарактерни за района видове.

2. При поддържане на зелената система, част от задължителното озеленяване на имота, след приключване на строителните дейности, да не се използват химически торове и пестициди.

3. Да се спазва условието, заложено в становище на РЗИ-Бургас с изх. № 10-138-1/16.05.2024 г., копие от което се прилага към придружително писмо за предоставяне на настоящото решение.

4. Да се спазват условията, заложи в становище на БДЧР с изх. 05-10-1524/A1/ от 22.05.2024 г., копие от което се прилага към придружително писмо за предоставяне на настоящото решение.

Настоящото решение се отнася само за конкретно заявеното предложение и в посочения му капацитет, същото не отменя задълженията на възложителя по Закона за опазване на околната среда и други специални закони и подзаконови нормативни актове и не може да служи като основание за отпадане на отговорността съгласно действащата нормативна уредба по околна среда.



гр. Бургас, к-с Лазур, ул. „Перушица” 67, ет.3,п.к.388
Тел: +359 56 813205, Факс:+359 56 813 200
e-mail: riosvbs@unacs.bg
www.riosvbs.com



При промяна на инвестиционното предложение, на възложителя или на някои от обстоятелствата, при които е било издадено настоящето решение, възложителят/новият възложител трябва да уведоми РИОСВ гр. Бургас своевременно.

Съгласно чл. 93, л. 8 от ЗООС решението губи правно действие, ако в срок 5 години от датата на издаването му не е започнало осъществяване на инвестиционното предложение.

Заинтересованите лица могат да обжалват решението в 14 дневен срок от съобщаването му по реда на чл. 133 от Административно-процесуалния кодекс чрез Директора на РИОСВ Бургас пред Министъра на ОСВ и Административен съд.

ПАВЕЛ МАРИНОВ
Директор на РИОСВ



гр. Бургас, к-с Лазур, ул. „Перушица“ 67, ет.3,п.к.388
Тел: +359 56 813205, Факс:+359 56 813 200
e-mail: riosvbs@unaes.bg
www.riosvbs.com

