



РЕПУБЛИКА БЪЛГАРИЯ,
Министерство на околната среда и водите
Регионална инспекция по околната среда и водите - Бургас

Решение № БС-68-ПрОС/ 20.07.2018
за преценяване на вероятната степен на отрицателно въздействие
върху защитени зони

На основание чл.31, ал.7 от Закона за биологичното разнообразие, чл.18, ал.1 от Наредба за условията и реда за извършване на оценка за съвместимостта на планове, програми, проекти и инвестиционни предложения с предмета и целите на опазване на защитените зони /Наредбата за ОС, ДВ,бр.73/2007г., с посл. изм. и доп./, във връзка с чл.6а, т.2 от същата и представено Уведомление с Вх.№ ПД-2031/2018г. на РИОСВ-Бургас

РЕШИХ:

Съгласувам: „ПУП-ПП за разширение на земеделски път, съставляващ поземлени имоти №№ 00833.7.417, 00833.7.412, 00833.7.388 по КККР на гр. Ахелой, община Поморие“, което няма вероятност да окаже значително отрицателно въздействие върху видовете и техните местообитания, предмет на опазване в защитена зона BG0000152 „Поморийско езеро“ за опазване на дивите птици, обявена със Заповед №РД-78/03.02.2009 г., ДВ., бр.14/2009 г. и и защитена зона BG0000574 „Ахелой-Равда-Несебър“ за опазване на природните местообитания и на дивата флора и фауна, обявена със Заповед № РД- 400/12.07.2016г. на Министъра на околната среда и водите (ДВ, бр. 58/2016г.).

Местоположение: поземлени имоти №№ 00833.7.417, 00833.7.412, 00833.7.388 по КККР на гр. Ахелой, община Поморие

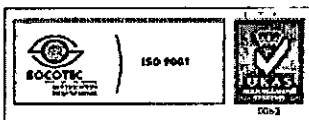
Възложител: ОБЩИНА ПОМОРИЕ

Характеристика на плана:

Реализирането на ПУП-ПП е с цел осигуряване на нормално придвижване на земеделска техника по полския път, без промяна на предназначението на земята.

Предвиждат се дейности, свързани с разширение на земеделски път, съставляващ поземлени имоти №№ 00833.7.417, 00833.7.412, 00833.7.388 по КККР на гр. Ахелой, община Поморие. Разширението на земеделския път е с ширина 12м. и дължина 1638,26 м., с начало - при км 213+60 и край – изоставената отсечка на първокласния път при км 212+950.

Предвид наличните данни Ви уведомяваме, че предложеният план не очертава рамката на бъдещо развитие на инвестиционни предложения, които попадат в позициите на Приложения № 1 и 2, съответно към чл. 92 и чл. 93 от Закона за опазване на околната среда и не подлежи на регламентираните с глава шеста от Закона процедури по преценяване на необходимостта от извършване на екологична оценка и/или оценка на въздействието върху околната среда, задължителна екологична оценка и/или задължителна оценка на въздействието върху околната среда.



Гр. Бургас, к-с „Лазур“, ул. „Перушица“ № 67, ет. 3, п.к. 388
Тел: (+359) 56 813205, Факс: (+359) 56 813 200
e-mail: riosvbs@unacs.bg
www.riosvbs.com



Теренът не попада в границите на защитени територии по смисъла на Закона за защитените територии. Граничи със Защитена местност (ЗМ) „Поморийско езеро“ , землище на гр. Поморие, обявена със Заповед № РД-31/23.01.2001 г. на Министъра на околната среда и водите (ДВ, бр. 16/2001 г.), както и със защитена зона BG0000620 “Поморие“ за опазване на природните местообитания и на дивата флора и фауна, приета с Решение №122/02.03.2007 г., ДВ., бр.21/2007 г., и защитена зона BG00002043 „Емине“ за опазване на дивите птици, обявена със Заповед № РД-560/21.08.2009 г. на Министъра на околната среда и водите (ДВ, бр. 69/2009 г.), изм. със Заповед №РД-76/28.01.2013 г. (ДВ, бр. 10/2013 г.).

Имотите в обхвата на ПУП-ППП попадат в две защитени зони от екологичната мрежа „Натура 2000“:

- защитена зона BG0000152 “Поморийско езеро“ за опазване на дивите птици, обявена със Заповед №РД-78/03.02.2009 г., ДВ., бр.14/2009 г.;
- защитена зона BG0000574 „Ахелой-Равда-Несебър“ за опазване на природните местообитания и на дивата флора и фауна, обявена със Заповед № РД-400/12.07.2016г. на Министъра на околната среда и водите (ДВ, бр. 58/2016г.).

При извършената проверка за допустимост по реда на чл.12 във връзка с чл.2, ал.2 от Наредбата за ОС се констатира, че реализацията на дейностите, свързани с ПУП-ППП са допустими с режима на гореописаните защитени зони, определени със заповедите им за обявяване и изменение. **Реализирането на ПУП-ППП не е свързано с промяна на предназначението на земята.**

След извършена проверка по наличната към момента в РИОСВ-Бургас цифрова информация и модели за разпространение на дюнни природни местообитания по Черноморското крайбрежие е установено, че площта няма характеристика на пясъчни дюни.

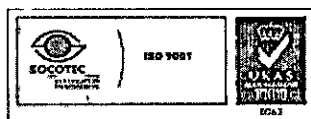
С писмо Изх. № ПД-2031/2018г. възложителят е уведомен, че площта попада в границите на защитени зони и предвид промяна в начина на трайно ползване на земята, съгласно чл.31, ал.1 на Закона за биологичното разнообразие и на основание чл.2, ал.1, т.2 от Наредбата за ОС настоящия план подлежи на процедура по оценка за съвместимостта му с предмета и целите на опазване на защитена зона BG0000152 “Поморийско езеро“ за опазване на дивите птици, и защитена зона BG0000574 „Ахелой-Равда-Несебър“ за опазване на природните местообитания и на дивата флора и фауна.

След преглед на представената информация, въз основа на критериите по чл. 16 от Наредбата за ОС е извършена преценка за вероятната степен на отрицателно въздействие върху горесцитираните защитени зони.

Съгласуването на: „ПУП-ППП за разширение на земеделски път, съставляващ поземлени имоти №№ 00833.7.417, 00833.7.412, 00833.7.388 по КККР на гр. Ахелой, община Поморие“ основава на следните

МОТИВИ:

1. Не се засягат площи с естествена растителност, както и приоритетни за охрана хабитати в България, включени в Приложение №1 към чл.6, ал.1, т.1 от Закона за биологичното разнообразие;
2. Не се очаква значително въздействие върху трофичната база и гнездовите находища на птиците, предмет на опазване в ЗЗ BG0000152 “Поморийско езеро“, както и



промяна на видовия състав, тъй като ПУП-ПП няма да отнеме или окаже въздействие върху водни площи;

3. Не се предвижда използване на природни ресурси, както и генериране на емисии и отпадъци във вид и количества, които да окажат значително отрицателно въздействие върху местообитания и популации на видове, предмет на опазване в защитените зони;

4. Не се очаква реализацията на дейностите, свързани с ПУП-ПП да доведат до кумулативно въздействие със значителен ефект върху природните местообитания, видовете и техните местообитания, опазвани в горепоменатите защитена зона, както и до нарушаване на кохерентността, структурите и функциите на близкостоящите защитените зони.

Настоящият план: „ПУП-ПП за разширение на земеделски път, съставляващ поземлени имоти № 00833.7.417, 00833.7.412, 00833.7.388 по КККР на гр. Ахелой, община Поморие“ се съгласува само за конкретното заявено предложение и в посочения капацитет при спазване на следното

УСЛОВИЕ:

В случай, че за реализирането на ПУП-ПП е необходимо усвояване на допълнителна площ извън границите на упоменатия терен е необходимо незабавно да бъде информирана РИОСВ-Бургас, с цел определяне вероятност от засягане на природни местообитания и/или местообитания на видове, предмет на опазване в гореупоменатите защитени зони.

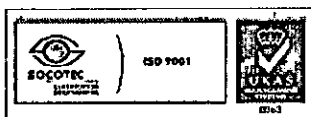

Настоящото решение не отменя задълженията на възложителя за изпълнение на изискванията на Закона за опазване на околната среда и други специални закони и подзаконни нормативни актове и не може да служи като основание за отпадане на отговорността, съгласно действащата нормативна уредба по околна среда.

При промяна на инвестиционното предложение, на възложителя или на някои от обстоятелствата, при които е било издадено настоящето решение, възложителя/ новия възложител трябва да уведоми РИОСВ град Бургас до 14 дни след настъпване на измененията.

На основание чл.31, ал.7, във връзка с ал. 24 от ЗБР решението автоматично прекратява действието си, ако в продължение на 5 години от датата на издаването му не е започнало осъществяването на инвестиционното предложение.

Решението може да бъде обжалвано в 14 дневен срок от съобщаването му пред министъра на околната среда и водите и пред Административен съд гр.Бургас по реда на Административно-процесуалния кодекс.

ЗА ДИРЕКТОР НА РИОСВ – БУРГАС
инж. Тания Манолова
Заповед № РД-112/07.08.2018 г.



Гр. Бургас, к-с „Лазур“ ул. „Перущица“ № 67, ет. 3, п.к. 388
Тел: (+359) 56 813205, Факс: (+359) 56 813 200
e-mail: riosvbs@unacs.bg
www.riosvbs.com



