



РЕПУБЛИКА БЪЛГАРИЯ

Министерство на околната среда и водите

Регионална инспекция по околната среда и водите - Бургас

РЕШЕНИЕ № БС-66-ПР/ 13.06.2024г.

за преценяване на необходимостта от извършване на оценка на въздействието върху околната среда

На основание чл. 93, ал.1, т.1 във връзка с ал.3 и ал.6 от Закона за опазване на околната среда, чл. 7, ал. 1, чл. 8, ал. 1 от Наредбата за условията и реда за извършване на оценка на въздействието върху околната среда (Наредбата по ОВОС), чл. 31 ал. 4 и ал. 6 от Закона за биологичното разнообразие (ЗБР), чл.2, ал.1, т.1, чл.4, чл.6а, т.2, чл. 40, ал. 4 от Наредбата за условията и реда за извършване на оценка на съвместимостта на планове, програми, проекти и инвестиционни предложения с предмета и целите на опазване на защитените зони (Наредбата по ОС) и представена писмена документация от възложителя по приложение № 2 към чл. 6, от Наредбата за ОВОС и по чл.10, ал.1 и 2 от Наредбата за ОС с вх. № ПД-2865(5) от 16.11.2023г. и доп. инф. от 01.03.2024г., 19.04.2024г., 26.04.2024г., както и получени становища от Регионална здравна инспекция, гр. Бургас (РЗИ-Бургас) с изх. № 10-390-5/02.05.2024г. и на Басейнова Дирекция „Черноморски район“ с изх. № 05-10-1324/А1/07.12.2023г.

РЕШИХ

да не се извършва оценка на въздействието върху околната среда за инвестиционно предложение: „Обособяване на площадка за временно съхранение, предварително третиране, рециклиране и влагане за рекултивация на инертни, подготвени преди оползотворяване строителни отпадъци в ПИ с идентификатор 32514.3.33 по КК на с. Изгрев, община Царево“, което **няма вероятност** да окаже значително отрицателно въздействие върху околната среда, природните местообитания, популации и местообитания на видове, предмет на опазване в защитените зони и човешкото здраве

Възложител: **Община Царево**

Кратко описание на инвестиционното предложение:

Инвестиционното предложение предвижда обособяване на площадка за временно съхранение, предварително третиране, рециклиране и влагане за рекултивация на инертни, подготвени преди оползотворяване строителни отпадъци в ПИ с идентификатор 32514.3.33 по КК на с. Изгрев, община Царево. Предвижда се промяна на предназначението на имота и отреждането му „за рекултивация и рециклиране“, с показатели за устройствена зона Пп. С проекта за ПРЗ за ПИ с идентификатор 32514.3.33 по КК, се предвижда урегулиране на имота в три УПИ, от които един за трафопост.

Кметът на Община Царево е издал Заповед № РД-01-257/03.07.2002 г. за одобряване на площадка с площ около 20 дка, представляваща част от земеделски имот № 003033 в землището на село Изгрев, за изграждане на депо за строителни отпадъци.

Директорът на РИОСВ-Бургас е издал Решение № 02-17-00/21.11.2005 г., с което е утвърдил план за привеждане в съответствие с изискванията на Наредба № 8/24.08.2004 г. на „Депо за строителни отпадъци гр. Царево, находящо се в м. „Яручката“, в землище на село Изгрев, имот № 003033“ с поставени в Решението условия и мерки.



гр. Бургас, к-с Лазур, ул. „Перушица“ 67, ет.3, п.к.388
Тел: +359 56 813205, Факс: +359 56 813 200
e-mail: riosvbs@unacs.bg
www.riosvbs.com



Ще се обособи площадка на площ около 9 дка за осъществяване на дейностите по временно съхранение, предварително третиране и съхранение на строителните отпадъци. Ще се постави съоръжение за дейността по третиране – мобилна трошачно-сортировъчна инсталация /ТСИ/, също ще се използват фадрома, комбиниран багер и други МПС. Ще се обособят следните зони:

- Зона за приемане на отпадъци с контролно-пропускателен пункт.
- Зона /основна/ в която ще се разположат трошачната и пресевната инсталации, както и други съоръжения от производствения процес
- Спомагателна зона върху която ще се осъществява третиране на отпадъците преди основната дейност по третиране и съхранение и товарене на готовата продукция
- Складова зона за разполагане на контейнери за събиране на рециклируеми отпадъци, като метали, хартия, пластмаси, дървесина и други попаднали по основните потоци.
- Обслужваща административно-битова зона

Инвестиционното предложение попада в обхвата на Приложение № 2 към чл. 93, ал. 1, т. 1 и 2 на ЗООС, т. 11, буква „б” и подлежи на процедура по преценяване на необходимостта от извършване на ОВОС, поради което същото подлежи на процедура по оценка за съвместимостта му с предмета и целите на опазване на защитените зони по реда на чл. 31, ал. 4, във връзка ал.1 от Закона за биологичното разнообразие и чл. 2, ал. 1, т. 1 от Наредбата за ОС.

Съгласно чл. 93, ал. 3 от ЗООС, компетентен орган за произнасяне с решение е директорът на РИОСВ-Бургас.

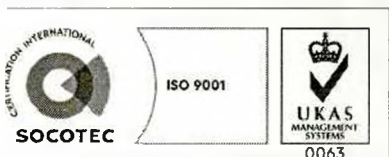
Територията, предмет на ИП, не попада в границите на защитени територии, определени по смисъла на Закона за защитените територии и не попада в границите на защитена зона по смисъла на Закона за биологичното разнообразие (Натура 2000 места). Най-близко е разположената с защитена зона за опазване на природните местообитания и на дивата флора и фауна с код BG0000208 “Босна” определена по чл. 6, ал. 1, т. 1 и т. 2 от Закона за биологичното разнообразие и обявена със Заповед № РД-1013/17.12.2020 г. на министъра на околната среда и водите (ДВ, бр.13/16.02.2021г.), изм. и доп. със Заповед № РД-712/28.09.2023 г. (ДВ, бр. 83/03.10.2023 г.), всички на министъра на околната среда и водите.

ИП попада в обхвата на чл. 2, ал. 1, т. 1 от Наредбата за ОС и подлежи на процедура по оценка за съвместимостта му с предмета и целите на опазване на защитените зони от екологичната мрежа Натура 2000 по реда на чл. 31, ал. 4 във връзка с чл.31, ал. 1 от Закона за биологичното разнообразие /ЗБР/.

След преглед на представената документация и на основание чл. 40, ал. 3 и ал. 4 от Наредбата за ОС, въз основа на критериите по чл. 16 от същата наредба, е направена преценка на вероятната степен на отрицателно въздействие, според която реализацията на ИП няма вероятност да окаже значително отрицателно въздействие върху предмета и целите на опазване в описаната по горе защитена зона, поради следните:

МОТИВИ:

1. Характеристика на инвестиционни предложения: размер, засегната площ, параметри, мащабност, обем, производителност, обхват; взаимовръзка и кумулиране с други съществуващи и/или одобрени инвестиционни предложения оформление на инвестиционното предложение в неговата цялост; използване на природни ресурси, земните недра, почвите, водите и на биологичното разнообразие; генериране на отпадъци замърсяване и вредно въздействие; риск от големи аварии и/или бедствия, които са свързани с инвестиционното предложение, включително причинени от изменението на климата, в съответствие с научните познания; рисковете за човешкото здраве:



гр. Бургас, к-с Лазур, ул. „Перушица” 67, ет.3, п.к.388

Тел: +359 56 813205, Факс: +359 56 813 200

e-mail: riosvbs@unacs.bg

www.riosvbs.com



1. Инвестиционното предложение предвижда да се осъществи в ПИ с идентификатор 32514.3.33 по КК на с. Изгрев, община Царево. Имотът в който ще се реализира настоящото ИП е с площ 71 040 кв. м., с трайно предназначение на територията: Земеделска и Начин на трайно ползване: Нива.

2. С проекта за изработване на ПУП-ПУР за изграждане на трасе на транспортна връзка, се засягат части от ПИ с идентификатори: 32514.3.33, 32514.3.377, 32514.3.41, 32514.3.42, 32514.3.44, 32514.3.46, 32514.3.47, 32514.3.49, 32514.3.50, 32514.3.51, 32514.3.52, 32514.3.257 и 32514.3.258 по КК на с. Изгрев.

3. С проекта за изработване на ПУП-ПП за изграждане на трасе на техническата инфраструктура – електропровод 20кV, се засяга ПИ с идентификатор 32514.3.258 по КК на село Изгрев. Проектираното подземно трасе с неговия сервитуте за 3 броя кабели средно напрежение.

4. С проекта за изработване на ПУП-ПП за изграждане на трасе на техническата инфраструктура – хранващ водопровод с необходимия сервитут, като същия преминава през ПИ с ид. 48619.38.12 по КК на гр. Царево и ПИ с ид. 32514.3.258 по КК на село Изгрев до съществуваща помпена станция в ПИ с идентификатор 48619.38.15 по КК на град Царево.

4. Съгласно получено становище на РЗИ-Бургас с изх. № 10-390-5/02.05.2024г. представената информацията съдържа анализи, изводи и мотивирани заключения по отношение на степента на значимост на въздействието и риска за човешкото здраве, с които възложителят е доказал, че не се очаква здравен риск при осъществяване на инвестиционното предложение, при спазване на условията заложи в цитираното становище.

5. Съгласно получено становище на Басейнова Дирекция „Черноморски район“ с изх. № 05-10-1324/A1/07.12.2023г., ИП е допустимо спрямо Плана за управление на речните басейни 2016-2021г. и Плана за управление на риска от наводнения 2016-2021г., при спазване на предвидените мерки и законови изисквания посочени в цитираното становище.


II. Местоположение на инвестиционното предложение: съществуващо и одобрено земеползване относителното изобилие, достъпност, качество и възстановителна способност на природните богатства (включително почва, земни недра, вода и биологично разнообразие) в района и неговите подпочвени пластове; абсорбиционен капацитет на природната среда, като се вземат предвид: мочурища, крайречни области, речни устия; крайбрежни зони и морска околна среда; планински и горски райони; защитени със закон територии; засегнати елементи от Националната екологична мрежа; територии, свързани с инвестиционното предложение, в които нормите за качество на околната среда са нарушени или се смята, че съществува такава вероятност; гъсто населени райони; ландшафт и обекти с историческа, културна или археологическа стойност; територии и/или зони и обекти със специфичен санитарен статут или подлежащи на здравна защита:

1. Имотът не попада в границите на защитена територия, по смисъла на Закона за защитените територии и в границите на защитена зона от мрежата Натура 2000.

2. Съгласно получено становище на Басейнова дирекция „Черноморски район“ с изх. № 05-10-1324/A1/07.12.2023г. предвидените дейности, предмет на ИП попадат в обхвата на:

- Повърхностно водно тяло с код BG2IU800R1015 и наименование „ р. „Лисово дърво - от извор до границата на преходните води“, определено в добро екологично състояние и неизвестно за химично състояние. За него е неприложимо прилагане на изключения от постигане на добро състояние. Поставени са следните цели: запазване на добро екологично състояние и постигане на добро химично състояние.

- Подземно водно тяло „Пукнатинни води в K2t sp-st-Бургаска вулканична южно от Бургас“ с код BG2G0000K2035, определено в добро количествено и добро химично състояние. Тялото не е



гр. Бургас, к-с Лазур, ул. „Перушица“ 67, ет.3, п.к.388
Тел: +359 56 813205, Факс: +359 56 813 200
e-mail: riosvbs@unacs.bg
www.riosvbs.com



определено в риск по химично състояние. За тялото не е приложено изключение от постигане на добро състояние, с поставена цел: запазване на добро състояние.

- ИП попада в зони в които водите са чувствителни към биогенни елементи: чувствителна зона, съгласно чл. 119а, ал. 1, т. 3 от Закона за водите;
- ПИ не попадат в зони за защита на водите по чл. 119а, ал. 1, т. 2, 4 и 5 от ЗВ.
- Разглежданата територия не попада в обхвата на пояси на санитарно-охранителни зони около водоизточници и съоръжения за питейно-битово водоснабдяване и около водоизточници на минерални води, използвани за лечебни, профилактични, питейни и хигиенни нужди.
- ИП не попада в обхвата на определен район със значителен потенциален риск от наводнения ПУРН 2016-2021 г., не попадат и в обхвата на актуализираните РЗПРН за периода 2022-2027 г., съгласно Заповед №РД-803/10.08.2021 г. на Министъра на околната среда и водите.
- ПИ не граничи с воден обект, от което не произтичат допълнителни забрани и ограничения, съгласно Закона за водите.

III. Типа и характеристиките на потенциалното въздействие върху околната среда: степента и пространствения обхват на въздействието (като географски район и брой на населението, които е вероятно да бъдат засегнати); естеството на въздействието; трансграничния характер на въздействието; интензивността и комплексността на въздействието, вероятността за въздействие; очакваното настъпване, продължителността, честотата и обратимостта на въздействието; комбинирането с въздействия на други съществуващи и/или одобрени инвестиционни предложения; възможността за ефективно намаляване на въздействията:

1. Няма вероятност от пряко или косвено отрицателно въздействие върху целостта, структурата и функциите на намиращата се в непосредствена близост защитена зона BG0000208 "Босна".

2. Съпътстващата инфраструктура – път за обслужване на обекта, водопровод и подземен електропровод са западно и северно разположени спрямо ПИ с идентификатор 32514.3.33 по КК на с. Изгрев, т.е. трасетата са отдалечени от границите на защитената зона, поради което не се очаква увреждане на местообитания на видове идентифицирани в рамките на защитена зона BG0000208 "Босна", както и фрагментация на биокоридори от значение за видовете.

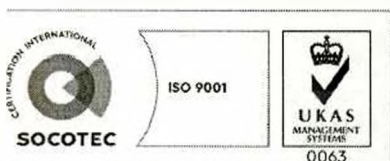
3. Предвид, че инвестиционното предложение не попада в границите на защитената зона и отчитайки характера му, считам че няма вероятност от увреждане на природни местообитания в рамките на защитена зона BG0000208 "Босна" и включени в предмета ѝ на опазване.

4. При реализиране на предложението не се очаква съществено изменение на нивата на шум и безпокойство, които да доведат до намаляване на числеността или промяна на състава на видовете животни, предмет на опазване в защитена зона BG0000208 "Босна".

5. В близост няма действащи обекти и предприятия, поради което считам че няма вероятност от натрупване на отрицателни кумулативни въздействия върху природните местообитания и местообитанията на видове, предмет на опазване в най-близко разположената защитена зона, при реализация на настоящото предложение спрямо одобрени до момента и предложени за одобрение инвестиционни предложения, планове, програми и проекти.

6. Част от имота (повече от 20 дка) представлява депо за строителни отпадъци, което към момента е нарушен терен, който трябва да се рекултивира. Предвижда се от новообразувания УПИ с площ 59 дка, 50 дка да са за рекултивация и 9 дка за дейностите временно съхранение, предварително третиране и рециклиране на строителни отпадъци. Не се очаква значително негативно въздействие върху консервационно значими местообитания и видове;

7. Теренът е отдалечен от най-близката защитена територия – Природен парк „Странджа“ на повече от 1,3 км.



гр. Бургас, к-с Лазур, ул. „Перушица“ 67, ет.3, п.к.388

Тел: +359 56 813205, Факс: +359 56 813 200

e-mail: riosvbs@unacs.bg

www.riosvbs.com



IV. Обществен интерес към инвестиционното предложение:

1. Съгласно изискванията на чл. 4, ал. 1 и ал. 2 от Наредбата за ОВОС възложителят и компетентният орган РИОСВ-Бургас са обявили инвестиционното предложение.

2. Съгласно изискванията на чл. 95, ал. 1 от Закона за опазване на околната среда компетентният орган е уведомил писмено кмета на Община Царево, чиято територия е засегната от осъществяването на инвестиционното предложение, а чрез него и засегнатото население.

3. В изпълнение на чл. 6, ал. 9 от Наредбата за ОВОС е осигурен обществен достъп до информацията по Приложение № 2 от Наредбата, както следва:

- от компетентния орган, чрез интернет страницата на РИОСВ-Бургас;
- от Община Царево, на чиято територия ще се осъществи инвестиционното предложение.

4. С писмо с изх. № 32-01-295/22.05.2024г., Кметът на Община Царево уведомяват РИОСВ-Бургас, че информацията за преценяване на необходимостта от извършване на ОВОС е оповестена чрез поставяне на съобщение на информационното табло и на интернет страницата на Община Царево за най-малко 14 дни с цел изразяване на становища от заинтересовани лица, като в резултат не са постъпили жалби, възражения и становища.

5. Към момента на изготвяне на настоящото решение в РИОСВ-Бургас няма постъпили, жалби, възражения и становища срещу реализацията на инвестиционното предложение.

ПРИ СПАЗВАНЕ НА СЛЕДНИТЕ УСЛОВИЯ, МЕРКИ И ОГРАНИЧЕНИЯ:

1. Да се спазват условията, заложи в становище на Басейнова Дирекция „Черноморски район“ с изх. №05-10-1324/А1/07.12.2023г., копие от което се прилага към придружително писмо за предоставяне на настоящото решение.

2. Да се спазват условията, заложи в становище на РЗИ-Бургас с изх. № 10-390-5/02.05.2024г., копие от което се прилага към придружително писмо за предоставяне на настоящото решение.

Настоящото решение се отнася само за конкретно заявеното предложение и в посочения му капацитет, същото не отменя задълженията на възложителя по Закона за опазване на околната среда и други специални закони и подзаконовни нормативни актове и не може да служи като основание за отпадане на отговорността съгласно действащата нормативна уредба по околна среда.

При промяна на инвестиционното предложение, на възложителя или на някои от обстоятелствата, при които е било издадено настоящето решение, възложителят/новият възложител трябва да уведоми РИОСВ гр. Бургас своевременно.

Съгласно чл. 93, л. 8 от ЗООС решението губи правно действие, ако в срок 5 години от датата на издаването му не е започнало осъществяване на инвестиционното предложение.

Заинтересованите лица могат да обжалват решението в 14 дневен срок от съобщаването му по реда на чл. 133 от Административно-процесуалния кодекс чрез Директора на РИОСВ Бургас пред Министъра на ОСВ и/или съответния Административен съд.



ПАВЕЛ МАРИНОВ
Директор на РИОСВ-Бургас



ул. „Перушица“ 67, ет.3, п.к.388
Тел: +359 56 813205, Факс: +359 56 813 200
e-mail: riosvbs@unacs.bg
www.riosvbs.com

