



РЕПУБЛИКА БЪЛГАРИЯ

Министерство на околната среда и водите

Регионална инспекция по околната среда и водите - Бургас

РЕШЕНИЕ № БС-64-ПР/ 10.06.2024г.

за преценяване на необходимостта от извършване на оценка на въздействието върху околната среда

На основание чл. 93, ал.1, т.1 във връзка с ал.3 и ал.6 от Закона за опазване на околната среда, чл. 7, ал. 1, чл. 8, ал. 1 от Наредбата за условията и реда за извършване на оценка на въздействието върху околната среда (Наредбата по ОВОС), чл. 31 ал. 4 и ал. 6 от Закона за биологичното разнообразие (ЗБР), чл.2, ал.1, т.1, чл.4, чл.6а, т.2, чл. 40, ал. 4 от Наредбата за условията и реда за извършване на оценка на съвместимостта на планове, програми, проекти и инвестиционни предложения с предмета и целите на опазване на защитените зони (Наредбата по ОС) и представена писмена документация от възложителя по приложение № 2 към чл. 6, от Наредбата за ОВОС и по чл.10, ал.1 и 2 от Наредбата за ОС с вх. № ПД-2866(3) от 03.10.2023г. и доп. инф. от 29.11.2023г., 30.01.2024г., 19.04.2024г., както и получени становища от Регионална здравна инспекция, гр. Бургас (РЗИ-Бургас) с изх. № 10-354-8/02.05.2024г. и на Басейнова Дирекция „Черноморски район“ с изх. № 05-10-1281/А1/24.10.2023г.

РЕШИХ


да не се извършва оценка на въздействието върху околната среда за инвестиционно предложение: „Обособяване на площадка за компостиране на зелени, дървесни градински и биоразградими отпадъци от кухни и заведения за обществено хранене, хранителни отпадъци от домакинства и други подобни източници на територията на Община Царево в ПИ с идентификатор 32514.3.33 по КК на с. Изгрев, община Царево“, което няма вероятност да окаже значително отрицателно въздействие върху околната среда, природните местообитания, популации и местообитания на видове, предмет на опазване в защитените зони и човешкото здраве

Възложител: Община Царево
Град Царево, ул. „Хан Аспарух“ №36

Кратко описание на инвестиционното предложение:

Инвестиционното предложение предвижда обособяване на площадка за компостиране на зелени, дървесни градински и биоразградими отпадъци от кухни и заведения за обществено хранене, хранителни отпадъци от домакинства и други подобни източници на територията на Община Царево. Предвижда се изграждане на инсталации за производство на компост от биоразградими отпадъци - зелени, дървесни градински и биоразградими отпадъци от кухни и заведения, в ПИ с идентификатор 32514.3.33 по КК на с. Изгрев, община Царево. Площадката за компостиране ще има два обекта (инсталации) - за компостиране на зелени, дървесни и градински отпадъци и за компостиране на биоразградими отпадъци от кухни и заведения за обществено хранене. Общият работен капацитет на инсталацията за компостиране (и на двата ѝ обекта) до 5 000 т/год.

Дейността по компостиране на зелени, дървесни и градински биоразградими отпадъци ще се осъществява в следните зони:



гр. Бургас, к-с Лазур, ул. „Перушица“ 67, ет.3, п.к.388

Тел: +359 56 813205, Факс: +359 56 813 200

e-mail: riosvbs@unaec.bg

www.riosvbs.com



- Приемна зона, с включени контролно-пропускателен пункт, автомобилна платформена везна, административни фургони и паркинг;
- Технологична зона, с включени навес за механизация, зона за разтоварване на входящия материал /отпадъци/, хале за подготовка и складиране на компостни материали, компостни купове, хале за складиране и зреене на компоста, санитарен контейнер, резервоар за инфилтрирани води, технологична бетонова площадка –сграда за предварително третиране, резервоар за ПП нужди, каломаслоуловител, вътрешни инфраструктурни комуникации, технологична бетонова площадка за разполагане на компостни купове и технологична бетонова площадка за разполагане на контейнери обслужващи системата за разделно събиране на зелени отпадъци;
- Площадкови тръбопроводи, с включени площадков водопровод за питейно-битово водоснабдяване, площадков водопровод за противопожарни и технологични нужди, площадкова канализация за битови води и оросителна система от резервоар за ИВ до площадка с компостни купове.

Компостирането на хранителните отпадъци ще се осъществява в биореактор, който поддържа висококачествено производство на компост от хранителни отпадъци. Системата е модулна и осигурява широка гама капацитет за обработка на органични отпадъци със система за непрекъснат поток. След процеса на биоконвертиране на отпадъчния материал, органичната материя директно ще се гранулира без сушене.

Процесът на компостиране е напълно автоматизиран и е базиран на аеробно компостиране на базата на термофилно бактериално разлагане без нагреватели.

Предвижда се площадката да функционира между 200-250 дни в годината, като заложения капацитет е 2500 т/год.

Процесът по компостиране включва следните оперативни стъпки:

- Приемане и входящ контрол на постъпващите отпадъци
- Временно съхранение на постъпващите отпадъци
- Приготвяне и смесване на биоотпадъците в подходяща смес за компостиране, включително раздробяване на едрите зелени отпадъци
- Ръчно отделяне на примеси
- Компостиране на редове на открито, с регулярно механично обръщане и смесване на компоста с помощта на машина за обръщане, редовно поливане на куповете/редовете с компост
- Мониторинг на температурата
- Пресяване на зрелия компост до получаване на готов продукт
- Складиране и обработка на фракциите непреминали през ситото
- Складиране на готовия продукт преди употреба или пускане на пазара.

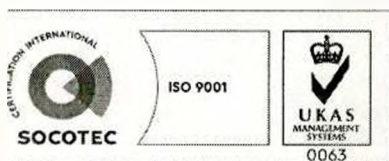
Всички съоръжения ще се разположат на открито на площадката, като също ще се използват и закрити халета и навеси.

Със Заповед № РД-01.257/03.07.2002г., издадена от Кмета на Община Царево, е одобрена площадка с площ 20 дка, представляваща земеделски имот № 003033 в землището на с. Изгрев, община Царево, за изграждане на депо за строителни отпадъци.

Новообразуваното УПИ, с площ около 12 000 кв.м. ще е с отреджана „За компостираща инсталация“.

Инвестиционното предложение попада в обхвата на Приложение № 2 към чл. 93, ал. 1, т. 1 и 2 на ЗООС, т. 11, буква „б“ и подлежи на процедура по преценяване на необходимостта от извършване на ОВОС, поради което същото подлежи на процедура по оценка за съвместимостта му с предмета и целите на опазване на защитените зони по реда на чл. 31, ал. 4, във връзка ал.1 от Закона за биологичното разнообразие и чл. 2, ал. 1, т. 1 от Наредбата за ОС.

Съгласно чл. 93, ал. 3 от ЗООС, компетентен орган за произнасяне с решение е директорът на РИОСВ-Бургас.



гр. Бургас, к-с Лазур, ул. „Перущица“ 67, ет.3, п.к.388

Тел: +359 56 813205, Факс: +359 56 813 200

e-mail: riosvbs@unacs.bg

www.riosvbs.com



Територията, предмет на ИП, не попада в границите на защитени територии, определени по смисъла на Закона за защитените територии и не попада в границите на защитена зона по смисъла на Закона за биологичното разнообразие (Натура 2000 места). Най-близко е разположената е защитена зона за опазване на природните местообитания и на дивата флора и фауна с код BG0000208 "Босна" определена по чл. 6, ал. 1, т. 1 и т. 2 от Закона за биологичното разнообразие и обявена със Заповед № РД-1013/17.12.2020 г. на министъра на околната среда и водите (ДВ, бр.13/16.02.2021г.), изм. и доп. със Заповед № РД-712/28.09.2023 г. (ДВ, бр. 83/03.10.2023 г.), всички на министъра на околната среда и водите.

ИП попада в обхвата на чл. 2, ал. 1, т. 1 от Наредбата за ОС и подлежи на процедура по оценка за съвместимостта му с предмета и целите на опазване на защитените зони от екологичната мрежа Натура 2000 по реда на чл. 31, ал. 4 във връзка с чл.31, ал. 1 от Закона за биологичното разнообразие /ЗБР/.

След преглед на представената документация и на основание чл. 40, ал. 3 и ал. 4 от Наредбата за ОС, въз основа на критериите по чл. 16 от същата наредба, е направена преценка на вероятната степен на отрицателно въздействие, според която реализацията на ИП няма вероятност да окаже значително отрицателно въздействие върху предмета и целите на опазване в описаната по горе защитена зона, поради следните:

МОТИВИ:

1. Характеристика на инвестиционни предложения: размер, засегната площ, параметри, мащабност, обем, производителност, обхват; взаимовръзка и кумулиране с други съществуващи и/или одобрени инвестиционни предложения оформление на инвестиционното предложение в неговата цялост; използване на природни ресурси, земните недра, почвите, водите и на биологичното разнообразие; генериране на отпадъци замърсяване и вредно въздействие; риск от големи аварии и/или бедствия, които са свързани с инвестиционното предложение, включително причинени от изменението на климата, в съответствие с научните познания; рисковете за човешкото здраве:

1. Инвестиционното предложение предвижда да се осъществи в ПИ с идентификатор 32514.3.33 по КК на с. Изгрев, община Царево. Имотът в който ще се реализира настоящото ИП е с площ 71 040 кв. м., с трайно предназначение на територията: Земеделска и Начин на трайно ползване: Нива.

2. Питейното водоснабдяване ще бъде с бутилирана минерална или изворна вода. Битовото водоснабдяване е предвидено да се осигури от помпена станция, намираща се на около 1 км. Проектира се трасе за водопровод.

3. От инвестиционното предложение не се предвижда формиране на производствени отпадъчни води. Битовите води ще се събират в резервоар и ще се използват в оборотен цикъл за овлажняване на компоста.

При реализация на инвестиционното предложение дъждовните и формираните отпадъчни води, които ще са изцяло с биологичен произход, ще бъдат повторно използван в процеса на разграждане на „зеления“ отпадък. Ще се отвеждат принудително по гравитачен път в междинен резервоар за инфилтрат и последващо съхранение в басейн. Чрез същите водни резервоари посредством помпа, събраният инфилтрат и дъждовни води ще се използват отново в процеса на компостиране, с цел овлажняване на субстрата и принудителното снижение на вътрешно куповата температура с оглед постигане на оптимални условия за протичане на процеса на разлагане на куповете. Периодично утайки, образувани в басейна ще се изпомпват и пренасят в местната ГПСОВ от ВиК цистерна.

4. Съгласно получено становище на РЗИ-Бургас с изх. № 10-354-8/02.05.2024г. представената информацията съдържа анализи, изводи и мотивирани заключения по отношение на степента на значимост на въздействието и риска за човешкото здраве, с които възложителят е доказал, че не се



гр. Бургас, к-с Лазур, ул. „Перушица“ 67, ет.3, п.к.388

Тел: +359 56 813205, Факс:+359 56 813 200

e-mail: riosvbs@unacs.bg

www.riosvbs.com



очаква здравен риск при осъществяване на инвестиционното предложение, при спазване на условията заложи в цитираното становище.

5. Съгласно получено становище на Басейнова Дирекция „Черноморски район“ с изх. № 05-10-1281/A1/24.10.2023г., ИП е допустимо спрямо Плана за управление на речните басейни 2016-2021г. и Плана за управление на риска от наводнения 2016-2021г., при спазване на предвидените мерки и законови изисквания посочени в цитираното становище.

II. Местоположение на инвестиционното предложение: съществуващо и одобрено земеползване относителното изобилие, достъпност, качество и възстановителна способност на природните богатства (включително почва, земни недра, вода и биологично разнообразие) в района и неговите подпочвени пластове; абсорбиционен капацитет на природната среда, като се вземат предвид: мочурища, крайречни области, речни устия; крайбрежни зони и морска околна среда; планински и горски райони; защитени със закон територии; засегнати елементи от Националната екологична мрежа; територии, свързани с инвестиционното предложение, в които нормите за качество на околната среда са нарушени или се смята, че съществува такава вероятност; гъстонаселени райони; ландшафт и обекти с историческа, културна или археологическа стойност; територии и/или зони и обекти със специфичен санитарен статут или подлежащи на здравна защита:

1. Имотът не попада в границите на защитена територия, по смисъла на Закона за защитените територии и в границите на защитена зона от мрежата Natura 2000.

2. Съгласно получено становище на Басейнова дирекция „Черноморски район“ с изх. № 05-10-1281/A1/24.10.2023г. предвидените дейности, предмет на ИП попадат в обхвата на:

- Повърхностно водно тяло с код BG2IU800R1015 и наименование „ р. „Лисово дере - от извор до границата на преходните води“, определено в добро екологично състояние и неизвестно за химично състояние. За него е неприложимо прилагане на изключения от постигане на добро състояние. Поставени са следните цели: запазване на добро екологично състояние и постигане на добро химично състояние.

- Подземно водно тяло „Пукнатинни води в K2t sp-st-Бургаска вулканична южно от Бургас“ с код BG2G0000K2035, определено в добро количествено и добро химично състояние. Тялото не е определено в риск по химично състояние. За тялото не е приложено изключение от постигане на добро състояние, с поставена цел: запазване на добро състояние.

- ИП попада в зони в които водите са чувствителни към биогенни елементи: чувствителна зона, съгласно чл. 119а, ал. 1, т. 3 от Закона за водите.

- ПИ не попадат в зони за защита на водите по чл. 119а, ал. 1, т. 2, 4 и 5 от ЗВ.

- Разглежданата територия не попада в обхвата на пояси на санитарно-охранителни зони около водоизточници и съоръжения за питейно-битово водоснабдяване и около водоизточници на минерални води, използвани за лечебни, профилактични, питейни и хигиенни нужди.

- ИП не попада в обхвата на определен район със значителен потенциален риск от наводнения ПУРН 2016-2021г, не попадат и в обхвата на актуализираните РЗПРН за периода 2022-2027 г., съгласно Заповед №РД-803/10.08.2021г на Министъра на околната среда и водите.

- ПИ не граничи с воден обект, от което не произтичат допълнителни забрани и ограничения, съгласно Закона за водите.

III. Типа и характеристиките на потенциалното въздействие върху околната среда: степента и пространствения обхват на въздействието (като географски район и брой на населението, които е вероятно да бъдат засегнати); естеството на въздействието; трансграничния характер на въздействието; интензивността и комплексността на



гр. Бургас, к-с Лазур, ул. „Перущица“ 67, ет.3, п.к.388

Тел: +359 56 813205, Факс: +359 56 813 200

e-mail: riosvbs@unacs.bg

www.riosvbs.com



въздействието, вероятността за въздействие; очакваното настъпване, продължителността, честотата и обратимостта на въздействието; комбинирането с въздействия на други съществуващи и/или одобрени инвестиционни предложения; възможността за ефективно намаляване на въздействията:

1. Отчитайки местоположението /извън Натура 2000 места, както и факта, че и към момента част от терена се използва за дейности с отпадъци/, обема и характера /обособяване на площадка за компостиране на отпадъци/ на предвидените с инвестиционното предложение дейности, не се предполага унищожаване, увреждане, загуба или трансформация на типове природни местообитания и местообитания на видове, предмет на опазване в защитена зона за опазване на природните местообитания и на дивата флора и фауна BG0000208 "Босна", В тази връзка не се очаква загуба на площ от дадено местообитание спрямо площта на местообитанието в защитената зона, в Черноморския биогеографски регион или в мрежата като цяло или в мрежата като цяло.

2. Поради обстоятелството, че към момента част от територията се използва за дейности с отпадъци не се очаква настоящото ИП да окаже допълнително безпокойство върху видовете, предмет на опазване в защитена зона BG0000208 "Босна", което да е предпоставка за преки и косвени щети върху характеристиките и възможностите за възпроизводство на популациите на видовете.

3. Отчитайки обхвата и характера на предвидените с ИП дейности, реализирането им не предполага вероятност от въздействие върху природозащитните цели на защитената зона.

4. В землището на с. Изгрев, община Царево има ИП/планове/програми за жилищно строителство, допълващо застрояване, реконструкция на горски пътища, горскостопански програми, находище за добив на строителни материали и др., но предвид че настоящото ИП е част от действащ обект за дейности с отпадъци /одобрен със Заповед РД-01-257/2002 г. на кмета на община Царево/ не се предполага допълнително увеличаване на кумулативното въздействие.

5. Площадката на имота е разположена извън защитена територия и защитена зона, теренът е земеделска земя с НТП „нива“;

6. Част от имот 32514.3.33 по КК на с. Изгрев (около 20 дка) е одобрена със Заповед РД-01-257/03.07.2002 г. на кмета на Община Царево за депо за строителни отпадъци, което и към момента се ползва за дейности с отпадъци. Предвижда се новата площадка да се изгради в новообразувано УПИ, с площ около 12 дка, с отреждане „За компостираща инсталация.“ Не се очаква значително негативно въздействие върху консервационно значими местообитания и видове;

7. Теренът е отдалечен от най-близката защитена територия – Природен парк „Странджа“ на повече от 1,3 км.

IV. Обществен интерес към инвестиционното предложение:

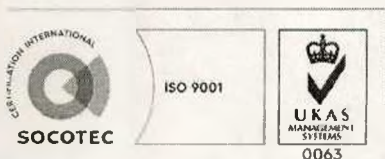
1. Съгласно изискванията на чл. 4, ал. 1 и ал. 2 от Наредбата за ОВОС възложителят и компетентният орган РИОСВ-Бургас са обявили инвестиционното предложение.

2. Съгласно изискванията на чл. 95, ал. 1 от Закона за опазване на околната среда компетентният орган е уведомил писмено кмета на Община Царево, чиято територия е засегната от осъществяването на инвестиционното предложение, а чрез него и засегнатото население.

3. В изпълнение на чл. 6, ал. 9 от Наредбата за ОВОС е осигурен обществен достъп до информацията по Приложение № 2 от Наредбата, както следва:

- от компетентния орган, чрез интернет страницата на РИОСВ-Бургас;
- от Община Царево, на чиято територия ще се осъществи инвестиционното предложение.

4. С писмо с изх. № 32-01-295/22.05.2024г., Кметът на Община Царево уведомяват РИОСВ-Бургас, че информацията за преценяване на необходимостта от извършване на ОВОС е оповестена чрез поставяне на съобщение на информационното табло и на интернет страницата на Община Царево за най-малко 14 дни с цел изразяване на становища от заинтересовани лица, като в резултат не са постъпили жалби, възражения и становища.



гр. Бургас, к-с Лазур, ул. „Перушица“ 67, ет.3, п.к.388
Тел: +359 56 813205, Факс:+359 56 813 200
e-mail: riosvbs@unacs.bg
www.riosvbs.com



5. Към момента на изготвяне на настоящото решение в РИОСВ-Бургас няма постъпили, жалби, възражения и становища срещу реализацията на инвестиционното предложение.

**ПРИ СПАЗВАНЕ
НА СЛЕДНИТЕ УСЛОВИЯ, МЕРКИ И ОГРАНИЧЕНИЯ:**

1. Да се спазват условията, заложи в становище на Басейнова Дирекция „Черноморски район“ с изх. №05-10-1281/A1/24.10.2023г., копие от което се прилага към придружително писмо за предоставяне на настоящото решение.

2. Да се спазват условията, заложи в становище на РЗИ-Бургас с изх. № 10-354-8/02.05.2024г., копие от което се прилага към придружително писмо за предоставяне на настоящото решение.

3. Всички дейности, свързани с инвестиционното предложение да се извършват в границите на имот с идентификатор 32514.3.33 по КК на с. Изгрев, община Царево и да не се допуска замърсяване на съседни имоти.

4. Да не се допуска замърсяване в района на инвестиционното предложение с горивно-смазочни материали от техническите средства.

Настоящото решение се отнася само за конкретно заявеното предложение и в посочения му капацитет, същото не отменя задълженията на възложителя по Закона за опазване на околната среда и други специални закони и подзаконовни нормативни актове и не може да служи като основание за отпадане на отговорността съгласно действащата нормативна уредба по околна среда.

При промяна на инвестиционното предложение, на възложителя или на някои от обстоятелствата, при които е било издадено настоящето решение, възложителят/новият възложител трябва да уведоми РИОСВ гр. Бургас своевременно.

Съгласно чл. 93, л. 8 от ЗООС решението губи правно действие, ако в срок 5 години от датата на издаването му не е започнало осъществяване на инвестиционното предложение.

Заинтересованите лица могат да обжалват решението в 14 дневен срок от съобщаването му по реда на чл. 133 от Административно-процесуалния кодекс чрез Директора на РИОСВ Бургас пред Министъра на ОСВ и/или съответния Административен съд.

ПАВЕЛ МАРИНОВ
Директор на РИОСВ Бургас



гр. Бургас, к-с Лазур, ул. „Перушица“ 67, ет.3, п.к.388

Тел: +359 56 813205, Факс: +359 56 813 200

e-mail: riosvbs@unacs.bg

www.riosvbs.com

