



РЕПУБЛИКА БЪЛГАРИЯ

Министерство на околната среда и водите

Регионална инспекция по околната среда и водите – Бургас

РЕШЕНИЕ № БС – 63 – ПР / 20.05. 2022 г.

за преценяване на необходимостта от извършване на оценка на въздействието върху околната среда

На основание чл. 81, ал. 1, т. 2 и чл. 93, ал. 1, т. 1, ал. 3 и ал. 6 от Закона за опазване на околната среда, чл. 7, ал. 1, чл. 8, ал. 1 от Наредбата за условията и реда за извършване на оценка на въздействието върху околната среда (НУРИОВОС), чл. 31 ал. 4 и ал. 6 от Закона за биологичното разнообразие (ЗБР), чл. 2, ал. 1, т. 1, чл. 4, чл. 6а, т. 2, чл. 40, ал. 4 от Наредбата за условията и реда за извършване на оценка на съвместимостта на планове, програми, проекти и инвестиционни предложения с предмета и целите на опазване на защитените зони (Наредбата за ОС), представена писмена документация от възложителя по Приложение № 2 към чл. 6, от НУРИОВОС и по чл. 10, ал. 1 и ал. 2 от Наредбата за ОС с вх. №ПД-3221(4)/18.02.2022 г. и допълнителна информация от 06.04.2022 г., както и получени становища от Регионална здравна инспекция - Бургас (РЗИ-Бургас) с изх. № 10-44-3/28.04.2022 г. и Басейнова Дирекция „Черноморски Район“ - Варна с изх. № 05-10-606(А1)/10.03.2022 г.

РЕШИХ

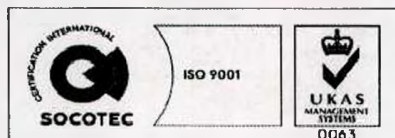
да не се извършва оценка на въздействието върху околната среда и оценка на съвместимост с предмета и целите на опазване в защитените зони за инвестиционно предложение: „Разширение на производствената дейност на площадка за събиране, предварително третиране и временно съхранение на ОЧЦМ, ИУЕЕО, НУБА и разкомплектоване на ИУМПС, разположена в ПИ с идентификатор 35883.509.214 по КК (стар №000348) град Камено, община Камено, чрез завишаване на количеството от 100т. на 1500т. на отпадък с код 16 02 13* - Излязло от употреба оборудване, съдържащо опасни компоненти, различно от упоменатото в 16 02 09 и 16 02 12 и добавяне на нова дейност „R 12“ - Размяна на отпадъците за подлагане на някоя от дейностите с кодове R 1 – R 11 – разглобяване, разделяне, нарязване, сортиране“, което няма вероятност да окаже значително отрицателно въздействие върху околната среда, природни местообитания, популации и местообитания на видове и човешкото здраве.

Възложител:

„РОСТЕР“ ООД

Кратко описание на инвестиционното предложение:

Инвестиционното предложение е свързано с разширение на производствената дейност на площадка за събиране, предварително третиране и временно съхранение на ОЧЦМ, ИУЕЕО, НУБА и разкомплектоване на ИУМПС, чрез завишаване на количеството на отпадък с код: 16 02 13* - Излязло от употреба оборудване, съдържащо опасни компоненти, различно от упоменатото в 16 02 09 и 16 02 12 и добавяне на нова дейност „R12“ - Размяна на отпадъците за подлагане на някоя от дейностите с кодове R1 - R11 - разглобяване, разделяне,



гр. Бургас, к-с Лазур, ул. „Перушица“ 67, ет.3, п.к.388
Тел: +359 56 813205, Факс: +359 56 813 200
e-mail: riosvbs@unacs.bg, www.riosvbs.com



нарязване, сортиране”, находяща се в поземлен имот с идентификатор 35883.509.214 по КК (стар №000348) град Камено, община Камено.

Директорът на РИОСВ-Бургас е издал следните документи:

- Решение № БС-70-ПР/26.09.2014 г. за преценяване на необходимостта от извършване на оценка на въздействието върху околната среда, с което е постановил да не се извършва оценка на въздействието върху околната среда за инвестиционно предложение: „Обособяване на площадка за събиране, предварително третиране и временно съхранение на ОЦДМ, ИУЕЕО, НУБА и разкомплектоване на ИУМПС в имот №000348, землище на гр. Камено, община Камено“, с възложител „Ростер“ ООД;

- Решение № БС-54-ПР/03.09.2020 г. за преценяване на необходимостта от извършване на оценка на въздействието върху околната среда, с което е постановил да не се извършва оценка на въздействието върху околната среда за инвестиционно предложение: „Инсталация за обработка на смесени метали - преустройство и реконструкция на сгради с ид. 35883.509.27.10 и ид. 35883.509.27.11 в УПИ IV-348 / ПИ с ид.35883.509.27 по КККР / в кв. 36 по ПУП-ПРЗ на площадката на бивш НХК-Бургас, гр. Камено, община Камено”, с възложител „Ростер“ ООД и Решение №1334/16.09.2020 г. за поправка на очевидна фактическа грешка;

- Разрешителни за дейности с отпадъци, а именно:

За разрешение за извършване на дейности с отпадъци:

- Решение № 02-ДО-470-00 от 30.01.2015 г. на „Ростер“ ООД;

За изменение и допълнение на разрешение за извършване на дейности с отпадъци:

- Решение № 02-ДО-470-01 от 04.05.2015 г. на „Ростер“ ООД;

- Решение 02-ДО-470-03 от 12.11.2018 г. на „Ростер“ ООД;

- Решение 02-ДО-470-04 от 23.07.2019 г. на „Ростер“ ООД;

- Решение 02-ДО-470-05 от 06.11.2020 г. на „Ростер“ ООД;

- Решение 02-ДО-470-06 от 28.04.2021 г. на „Ростер“ ООД;

- Решение 02-ДО-470-07 от 16.08.2021 г. на „Ростер“ ООД.

Заявената дейност с настоящото инвестиционно предложение ще бъде свързана с механично третиране на отпадъците, без промяна в състава им. Последователността при предварителното третиране на отпадъците ще бъде следната:

1. Разглобяване и отделяне на опасни компоненти и последващото им съхранение в затворени съдове на площадката до предаването им на лица, притежаващи разрешение за последващо оползотворяване, рециклиране и/или обезвреждане.

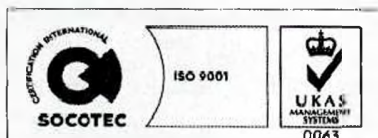
2. Разглобяване, разделяне и нарязване на основни части и компоненти, последством ръчни или механични инструменти;

3. Сортиране и отделяне на метални и неметални компоненти.

Дейностите, предмет на настоящото инвестиционно предложение **попадат в обхвата на т. 11 Други инвестиционни предложения, буква „б“ (доп. - ДВ, бр. 12 от 2017 г.) инсталации и депа за обезвреждане и/или оползотворяване на отпадъци (невключени в приложение № 1)** и буква „д“ съхраняване на метален скрап, включително скрап от моторни превозни средства“ от Приложение 2, към чл. 93, ал. 1, т. 1 и 2 на ЗООС и съгласно чл. 81, ал. 1, т. 2 и подлежат на процедура по преценяване на необходимостта от извършване на оценка на въздействието върху околната среда (ОВОС), поради което подлежат и на процедура по оценка за съвместимост с предмета и целите на опазване на защитените зони по реда на чл. 31, ал. 4, във връзка с ал. 1 от Закона за биологичното разнообразие и чл. 2, ал. 1, т. 1 от Наредбата за ОС.

Съгласно чл. 93, ал. 3 от ЗООС компетентен орган за произнасяне с решение е директорът на РИОСВ-Бургас.

Имотът, предмет на инвестиционно предложение **не попада** в границите на защитени



гр. Бургас, к-с Лазур, ул. „Перушица“ 67, ет.3, п.к.388
Тел: +359 56 813205, Факс:+359 56 813 200
e-mail: riosvbs@unacs.bg, www.riosvbs.com



територии по смисъла на Закона за защитените територии и не попада в границите на ЗЗ от мрежата „Натура 2000“. Най-близко разположената ЗЗ е защитена зона BG0000273 „Бургаско езеро“ за опазване на дивите птици, обявена със Заповед №РД-769/28.10.2008г. (ДВ, бр. 102/2008г.), изменена и допълнена със Заповед № РД-307/31.03.2021 г. за опазване на дивите птици и за опазване на природните местообитания и на дивата флора и фауна (ДВ, бр. 48/08.06.2021 г.) и двете на министъра на околната среда и водите.

На основание чл. 40, ал. 3 от Наредбата за ОС, въз основа на критериите по чл. 16 от нея е направена преценка за вероятната степен на значително отрицателно въздействие върху защитените зони, съгласно която инвестиционното предложение няма вероятност да окаже значително отрицателно въздействие върху видовете, предмет на опазване в най-близко разположената защитена зона с код BG0000273 „Бургаско езеро“ за опазване на дивите птици и за опазване на природните местообитания и на дивата флора и фауна.

МОТИВИ:

1. Характеристика на инвестиционни предложения: размер, засегната площ, параметри, мащабност, обем, производителност, обхват; взаимовръзка и кумулиране с други съществуващи и/или одобрени инвестиционни предложения оформление на инвестиционното предложение в неговата цялост; използване на природни ресурси, земните недра, почвите, водите и на биологичното разнообразие; генериране на отпадъци замърсяване и вредно въздействие; риск от големи аварии и/или бедствия, които са свързани с инвестиционното предложение, включително причинени от изменението на климата, в съответствие с научните познания; рисковете за човешкото здраве:

1. Инвестиционното предложение се състои в завишаване на количеството на отпадък с код 16 02 13* - Излязло от употреба оборудване, съдържащо опасни компоненти, различно от упоменатото в 16 02 09 и 16 02 12 от 100т. на 1500т.

2. Инвестиционното предложение предвижда добавяне на нова дейност „R12“ - Размяна на отпадъците за подлагане на някоя от дейностите с кодове R1 – R11- разглобяване, разделяне, нарязване, сортиране, с цел последващо предаване, рециклиране и/или обезвреждане на лица, притежаващи съответните документи, съгласно чл. 35 от ЗУО.

3. При реализацията и последващата експлоатация на отпадъците, предмет на инвестиционно предложение няма да се променят дейностите и начинът на осъществяването на вече разрешените отпадъчни потоци.

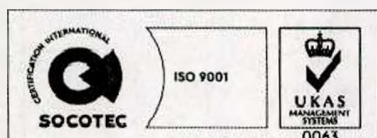
4. Източници на шум и прах ще бъдат специфичните за този вид дейности товарене, разтоварване, складиране и от дейностите, свързани с последващо третиране – разглобяване, разделяне, нарязване, сортиране от които не се очаква превишаване на пределно допустимите норми и изисквания.

5. Осъществяването на инвестиционното предложение е с цел постигане на по-добро управление на отпадъците. На площадката са налични обособени участъци за разделно събиране, временно съхранение и предварително третиране на различните по вид, състав и свойства отпадъци.

6. От дейността на площадката не се очаква промяна в качеството на атмосферния въздух. Дейността не предвижда отделяне на неприятни миризми. Не се предвижда отделяне на емисии на замърсители или опасни, токсични или вредни вещества във въздуха над ПДН, поради което не се очаква негативно въздействие върху качеството на атмосферния въздух.

7. Инвестиционното предложение не е свързано с формиране на производствени отпадъчни води. Имотът е водоснабден от съществуваща водопроводна мрежа. Отвеждането на битово-фекалните отпадъчни води се осъществява в съществуваща канализация.

8. Комуникационно-транспортният достъп ще се осъществява от съществуваща пътна



гр. Бургас, к-с Лазур, ул. „Перушица“ 67, ет.3, п.к.388
Тел: +359 56 813205, Факс:+359 56 813 200
e-mail: riosvbs@unacs.bg, www.riosvbs.com



мрежа. Не се предвижда изграждане на нова и да се променя съществуващата пътна инфраструктура.

9. Издадено е становище от РЗИ-Бургас с изх. № 10-44-3/28.04.2022 г., съгласно което в представената документация за инвестиционното предложение се съдържат достатъчно анализи, изводи и мотивирани заключения по отношение степента на значимост за човешкото здраве, на база които не се очаква здравен риск при осъществяване на плана/програмата или инвестиционното предложение, при спазване условия посочени в становището, копие от което е приложено към придружителното писмо на настоящото решение.

10. Инвестиционното предложение не е свързано с водовземане от повърхностни и подземни води, заустване на отпадъчни води в повърхностни водни обекти или съоръжения, който могат да създадат опасност от замърсяване на подземни води и не е пряко свързано с водовземане или ползване на воден обект.

II. Местоположение на инвестиционното предложение: съществуващо и одобрено земеползване; относителното изобилие, достъпност, качество и възстановителна способност на природните богатства; (включително почва, земни недра, вода и биологично разнообразие) в района и неговите подпочвени пластове; абсорбиционен капацитет на природната среда, като се вземат предвид: мочурища, крайречни области, речни устия; крайбрежни зони и морска околна среда; планински и горски райони; защитени със закон територии; засегнати елементи от Националната екологична мрежа; територии, свързани с инвестиционното предложение, в които нормите за качество на околната среда са нарушени или се смята, че съществува такава вероятност; гъстонаселени райони; ландшафт и обекти с историческа, културна или археологическа стойност; територии и/или зони и обекти със специфичен санитарен статут или подлежащи на здравна защита:

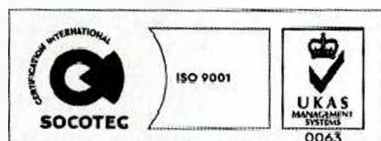
1. Инвестиционното предложение се състои в разширение на производствената дейност на съществуваща площадка за събиране, предварително третиране и временно съхранение на ОЧЦМ, ИУЕЕО, НУБА и разкомплектоване на ИУМПС в в ПИ с идентификатор 35883.509.214 по КК (стар №000348) град Камено, община Камено.

2. Местоположението, на което ще се реализира инвестиционното предложение представлява територия, на която и към настоящия момент се извършват дейности с отпадъци. В тази връзка реализацията на дейностите, представляващи предмет на инвестиционното предложение не се очаква да предизвикат отрицателна промяна в структурата и функционирането на ландшафта.

3. В хода на процедурата по издаване на Решение за преценяване необходимостта от извършване на оценка на въздействието върху околната среда № БС-70-ПР/2014 г., е извършена преценка за вероятната степен на отрицателно въздействие на инвестиционно предложение за обособяване на площадка за събиране, предварително третиране и временно съхраняване на ОЧЦМ, ИУЕЕД, НУБА и разкомплектоване на ИУМПС с предмета на опазване на защитена зона с код BG0000273 „Бургаско езеро” за опазване на дивите птици и за опазване на природните местообитания и на дивата флора и фауна. Заявената промяна няма да доведе до промени на оцененото въздействие в информацията за преценяване на необходимостта от извършване на ОВОС, за което е издадено цитираното Решение.

4. По отношение на Плана за управление на риска от наводнения за Черноморски басейнов район 2016-2021 г., територията на инвестиционното предложение, не попада в обхвата на определен район със значителен потенциален риск от наводнения или в актуализиран РЗПРН със Заповед №РД-803/10.08.2021 г. на Министъра на околната среда и водите.

5. Поземлен имот с идентификатор: 35883.509.214 по КК (стар №000348) град Камено,



гр. Бургас, к-с Лазур, ул. „Перушица” 67, ет.3, п.к.388
Тел: +359 56 813205, Факс: +359 56 813 200
e-mail: riosvbs@unacs.bg, www.riosvbs.com



община Камено, не граничи с води и водни обекти, от което не произтичат допълнителни забрани и ограничения съгласно Закона за водите (ЗВ).

6. Територията предмет на инвестиционно предложение попада в обхвата на: пояс II на СОЗ около минерален водоизточник Б-20, Б-88 от минерално находище „Съдиево“, учредена със Заповед на Министъра на околната среда и водите №РД - 877/25.08.2004 г.

III. Типа и характеристиките на потенциалното въздействие върху околната среда: степента и пространствения обхват на въздействието (като географски район и брой на населението, които е вероятно да бъдат засегнати); естеството на въздействието; трансграничния характер на въздействието; интензивността и комплексността на въздействието, вероятността за въздействие; очакваното настъпване, продължителността, честотата и обратимостта на въздействието; комбинирането с въздействия на други съществуващи и/или одобрени инвестиционни предложения; възможността за ефективно намаляване на въздействията:

1. Имотът в който ще се реализира инвестиционното предложение не попада в границите на защитени територии по смисъла на Закона за защитените територии. Най-близо разложената защитена територия е ЗМ „Корията – гора от полски бряст“, разположена на разстояние над 1,5 км.

2. Предвид местоположението на инвестиционното предложение и характеристиката му – разширение на вече съществуващо производство не се очаква значително отрицателно въздействие върху защитените територии и биологичното разнообразие в района на инвестиционното предложение, извън видовете и местообитанията, предмет на опазване в ЗЗ „Бургаско езеро“ ВГ0000273 за опазване на природните местообитания и на дивата флора и фауна и за опазване на дивите птици.

3. Имотът не попада в границите на защитени зони по смисъла на Закона за биологичното разнообразие (Натура 2000 места). Най-близко е разположена защитена зона с код ВГ0000273 „Бургаско езеро“ за опазване на дивите птици, обявена със Заповед РД-769/28.10.2008г. (ДВ, бр. 102/2008 г.), изменена и допълнена със Заповед № РД-307/31.03.2021 г. за опазване на дивите птици и за опазване на природните местообитания и на дивата флора и фауна (ДВ, бр. 48/08.06.2021 г.) и двете на министъра на околната среда и водите.

4. Заявеното инвестиционно предложение за разширение на производствената площадка не засяга природни местообитания, предмет на опазване в най-близко разположената защитена зона, поради което няма вероятност от възникване на значителни отрицателни въздействия като: пряко или косвено унищожаване, увреждане, фрагментация или трансформация.

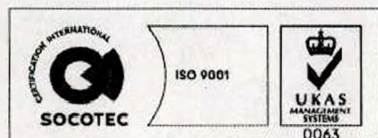
5. Местоположението, характерът и обемът на предвидените дейности не могат да доведат до прекъсване на функционалните връзки в популациите на видовете, предмет на опазване в най-близко разположената защитената зона, както и до нарушаване на целостта на природните местообитания, до фрагментиране или нарушаване на целостта на защитената зона.

6. Предвиденото ИП не предполага възникване на отрицателен кумулативен ефект върху защитената зона, при реализацията му в комбинация с други одобрени в района на въздействие инвестиционни предложения, планове, програми и проекти.

7. Реализацията на инвестиционното предложение не предполага трансгранично въздействие, поради естеството на дейността и местоположението на имотите, спрямо отдалечеността на границите на Република България.

IV. Обществен интерес към инвестиционното предложение:

1. Съгласно изискванията на чл. 4, ал. 2 от НУРИОВОС, възложителят и



гр. Бургас, к-с Лазур, ул. „Перушица“ 67, ет.3, п.к.388
Тел: +359 56 813205, Факс:+359 56 813 200
e-mail: riosvbs@unacs.bg, www.riosvbs.com



компетентният орган са обявили инвестиционното предложение.

2. Съгласно изискванията на чл. 95, ал. 1 от Закона за опазване на околната среда, компетентният орган е уведомил писмено кмета на Община Камено, чиято територия е засегната от осъществяването на инвестиционното предложение, а чрез него и засегнатото население.

3. В изпълнение на чл. 6, ал. 9 от НУРИОВОС е осигурен обществен достъп до информацията по Приложение № 2 от Наредбата, както следва:

- от компетентния орган, чрез интернет страницата на РИОСВ-Бургас;
- от Община Камено, на чиято територия ще се осъществи инвестиционното предложение.

4. С писмо с изх. № 32-00-79/23.03.2022 г., кметът на Община Камено уведомява РИОСВ-Бургас, че информацията за преценяване на необходимостта от извършване на ОВОС е оповестена чрез поставяне на съобщение на информационното табло и на интернет страницата на Община Камено за най-малко 14 дни, с цел изразяване на становища от заинтересовани лица, като в резултат не са постъпили мнения, възражения, становища и др.

5. Към момента на изготвяне на настоящото решение в РИОСВ-Бургас няма постъпили жалби, възражения и становища срещу реализацията на инвестиционното предложение.

ПРИ СПАЗВАНЕ НА СЛЕДНИТЕ УСЛОВИЯ, МЕРКИ И ОГРАНИЧЕНИЯ:

1. Да се спазват условията, заложи в становище с изх. № 10-44-3/28.04.2022 г. на директора на РЗИ-Бургас, копие от което се прилага към придружителното писмо за предоставяне на настоящото решение.

2. Да се спазват условията, заложи в становище с изх. 05-10-606(A1)/10.03.2022 г. на директора на Басейнова Дирекция „Черноморски Район“ – Варна, копие от което е приложено към придружителното писмо за предоставяне на настоящото решение.

Настоящото решение се отнася само за конкретно заявеното предложение и в посочения му капацитет. Същото не отменя задълженията на възложителя по Закона за опазване на околната среда и други специални закони и подзаконовни нормативни актове и не може да служи като основание за отпадане на отговорността, съгласно действащата нормативна уредба по околна среда.

На основание чл. 93, ал. 7 от ЗООС, при промяна на инвестиционното предложение, на възложителя или на някои от обстоятелствата, при които е било издадено настоящото решение, възложителят/новият възложител трябва да уведоми РИОСВ-Бургас своевременно.

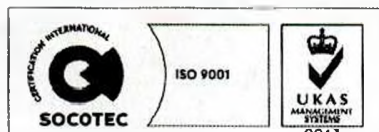
На основание чл. 93, ал. 8 от ЗООС, Решението губи правно действие, ако в срок 5 години от датата на издаването му не е започнало осъществяване на инвестиционното предложение.

Решението може да бъде обжалвано по реда на чл. 133 от Административно-процесуалния кодекс в 14 дневен срок от обявяването му чрез Директора на РИОСВ-Бургас пред Министъра на околната среда и водите и Административен съд.

ИНЖ. ЗИНКА СТОЙКОВА

И.Д. ДИРЕКТОР НА РИОСВ – БУРГАС

Заповед № 419/10.05.2022 г. на министъра на околната среда и водите



гр. Бургас, к-с Лазур, ул. „Перушица“ 67, ет.3, п.к.388
Тел: +359 56 813205, Факс: +359 56 813 200
e-mail: riosvbs@unacs.bg, www.riosvbs.com

