



РЕПУБЛИКА БЪЛГАРИЯ
Министерство на околната среда и водите

Регионална инспекция по околната среда и водите - Бургас

РЕШЕНИЕ № БС-63-ПР/ 05.06.2024г.

за преценяване на необходимостта от извършване на оценка на въздействието върху околната среда

На основание чл. 93, ал.1, т.1 във връзка с ал.3 и ал.6 от Закона за опазване на околната среда, чл. 7, ал. 1, чл. 8, ал. 1 от Наредбата за условията и реда за извършване на оценка на въздействието върху околната среда (Наредбата по ОВОС), чл. 31 ал. 4 и ал. 6 от Закона за биологичното разнообразие (ЗБР), чл.2, ал.1, т.1, чл.4, чл.ба, т.2, чл. 40, ал. 4 от Наредбата за условията и реда за извършване на оценка на съвместимостта на планове, програми, проекти и инвестиционни предложения с предмета и целите на опазване на защитените зони (Наредбата по ОС) и представена писмена документация от възложителя по приложение № 2 към чл. 6, от Наредбата за ОВОС и по чл.10, ал.1 и 2 от Наредбата за ОС с вх. № ПД-2623(11) от 29.04.2024 г., както и получени становища от Регионална здравна инспекция, гр. Бургас (РЗИ-Бургас) с изх. № 10-132-1/15.05.2024г. и от Басейнова Дирекция „Черноморски район“ с изх. № 05-10-590/05.09.2022г.

РЕШИХ

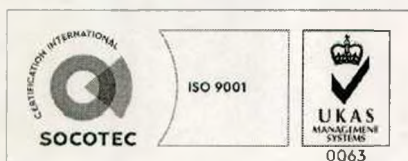
да не се извършва оценка на въздействието върху околната среда за инвестиционно предложение „Добив на подземни води от съществуващо водоземно съоръжение - каптиран извор „Джип Сафари - Череша“, разположен в ПИ с идентификатор 80563.21.674 /предишен идентификатор 80563.21.5/, местност „Бунар тарла“, с. Череша, община Руен, за поливане на зелени площи в ПИ с идентификатори 80563.21.35 и 80563.21.34 по КК на с. Череша, община Руен“, което няма вероятност да окаже значително отрицателно въздействие върху околната среда, природните местообитания, популации и местообитания на видове, предмет на опазване в защитените зони и човешкото здраве

Възложител: „Джип Сафари“ АД

Кратко описание на инвестиционното предложение:

С настоящото инвестиционно предложение, се предвижда водоземане на подземни води чрез съществуващо водоземно съоръжение – каптиран извор с географски координати N 42° 46' 13,8" E 27° 08' 23,9", разположен в ПИ с идентификатор 80563.21.674 по КК на с. Череша, община Руен, с цел поливане на зелени площи в ПИ с идентификатори 80563.21.35 и 80563.21.34 по КК на с. Череша, община Руен. Общата площ за поливане на зелените площи е 4475 кв. м, като поливането ще е сезонно, в периода от 1 юни до 30 септември.

Водоземането ще е от съществуващо съоръжение от ПВТ с код BG2G00000PG028. Определени са следните ресурси за ПВТ за м. август: разполагаеми ресурси – 389,28 л/с, общото разрешено водно количество – 19,67 л/с по издадени разрешителни и от кладенци за задоволяване на собствени потребности на граждани и свободни водни количества – 369,61 л/с.



гр. Бургас, к-с Лазур, ул. „Перушица“ 67, ет.3, п.к.388
Тел: +359 56 813205, Факс:+359 56 813 200
e-mail: riosvbs@unacs.bg
www.riosvbs.com



Изворът е оборудван с каптажна станция, изградени в непосредствена близост до Бяла река. Непосредствено до каптажа е изградена и помпена сграда с поместено оборудване за експлоатация на извора. Предвижда се монтаж на водомер за отчитане на изразходваните водни количества.

Издадено е Удостоверение за регистрация на животновъден обект № 02-02891/03.11.2020 г. от ОДБХ-Бургас за пчелин предназначен за отглеждане на 150 броя пчелни семейства, находящ се в ПИ № 000437 по КВС (нов № 80563.21.35 по КК), м. „Бунар тарла“, землище с. Череша, община Руен.

Инвестиционното предложение попада в обхвата на Приложение № 2 към чл. 93, ал. 1, т. 1 и 2 на ЗООС, т. 10, буква „н“ и подлежи на процедура по преценяване на необходимостта от извършване на ОВОС, поради което същото подлежи на процедура по оценка за съвместимостта му с предмета и целите на опазване на защитените зони по реда на чл. 31, ал. 4, във връзка ал.1 от Закона за биологичното разнообразие и чл. 2, ал. 1, т. 1 от Наредбата за ОС.

Съгласно чл. 93, ал. 3 от ЗООС, компетентен орган за произнасяне с решение е директорът на РИОСВ-Бургас.


ПИ с идентификатори 80563.21.35, 80563.21.34 (стар №000434), 80563.21.674 /предишен идентификатор 80563.21.5/ по КК на село Череша, община Руен и КИ „Джип Сафари – Череша“ не попадат в защитени територии, определени по реда на Закона за защитените територии и в защитени зони, по смисъла на Закона за биологичното разнообразие (Натура 2000 места). Най-близко (на около 1,3 км) е разположена защитена зона BG0000393 „Екокоридор Камчия-Емине“ за опазване на природните местообитания и на дивата флора и фауна, обявена със Заповед № РД-335/31.03.2021 г. на министъра на околната среда и водите (ДВ, бр. 53/25.06.2021 г.).

На основание чл. 40, ал. 3 от Наредбата за ОС, въз основа на критериите по чл. 16 от нея е направена преценка за вероятната степен на отрицателно въздействие върху защитените зони, съгласно която инвестиционното предложение няма вероятност да окаже значително отрицателно въздействие върху природните местообитания, видовете и популациите им, предмет на опазване в защитена зона BG0000393 „Екокоридор Камчия-Емине“ за опазване на природните местообитания и на дивата флора и фауна, поради следните:

МОТИВИ:

1. Характеристика на инвестиционни предложения: размер, засегната площ, параметри, мащабност, обем, производителност, обхват; взаимовръзка и кумулиране с други съществуващи и/или одобрени инвестиционни предложения оформление на инвестиционното предложение в неговата цялост; използване на природни ресурси, земните недра, почвите, водите и на биологичното разнообразие; генериране на отпадъци замърсяване и вредно въздействие; риск от големи аварии и/или бедствия, които са свързани с инвестиционното предложение, включително причинени от изменението на климата, в съответствие с научните познания; рисковете за човешкото здраве:

1. Съществуващото водовземно съоръжение е разположено в ПИ с идентификатор 80563.21.674, местност „Бунар тарла“, с. Череша, община Руен. Имотът е с площ 5144 кв. м, с трайно предназначение на територията: горска и Начин на трайно ползване: Друг вид дървопроизводителна гора. Поливането на зелените площи ще е в ПИ с идентификатор 80563.21.35 с площ 4412 кв. м, с трайно предназначение на територията: Горска и Начин на трайно ползване: За туристическа база, хижа и в ПИ с идентификатор 80563.21.34 с площ 282 кв. м, с трайно предназначение на територията: Горска и Начин на трайно ползване: За



гр. Бургас, к-с Лазур, ул. „Перушица“ 67, ет.3, п.к.388
Тел: +359 56 813205, Факс:+359 56 813 200
e-mail: riosvbs@unacs.bg
www.riosvbs.com



туристическа база, хижа.

2. Съгласно получено становище на РЗИ-Бургас с изх. № 10-132-1/15.05.2024г. в представената информацията съдържа анализи, изводи и мотивирани заключения по отношение на степента на значимост на въздействието и риска за човешкото здраве, с които възложителят е доказал, че не се очаква здравен риск при осъществяване на инвестиционното предложение. Поставени са условия при които ИП може да бъде реализирано.

3. Съгласно получено становище на Басейнова Дирекция „Черноморски район“ с изх. №05-10-590/05.09.2022г., ИП е допустимо спрямо Плана за управление на речните басейни 2016-2021г. и Плана за управление на риска от наводнения 2016-2021г. на БДЧР, при спазване на предвидените мерки и законови изисквания посочени в цитираното становище.

II. Местоположение на инвестиционното предложение: съществуващо и одобрено земяноползване относителното изобилие, достъпност, качество и възстановителна способност на природните богатства (включително почва, земни недра, вода и биологично разнообразие) в района и неговите подпочвени пластове; абсорбционен капацитет на природната среда, като се вземат предвид: мочурища, крайречни области, речни устия; крайбрежни зони и морска околна среда; планински и горски райони; защитени със закон територии; засегнати елементи от Националната екологична мрежа; територии, свързани с инвестиционното предложение, в които нормите за качество на околната среда са нарушени или се смята, че съществува такава вероятност; гъстонаселени райони; ландшафт и обекти с историческа, културна или археологическа стойност; територии и/или зони и обекти със специфичен санитарен статут или подлежащи на здравна защита:

1. Предвидените дейности ще се извършват в границите на ПИ с идентификатори 80563.21.35, 80563.21.34 (стар №000434), 80563.21.674 /предишен идентификатор 80563.21.5/ по КК на село Череша, община Руен и КИ „Джип Сафари – Череша“. Имотите не попадат в защитени територии, определени по реда на Закона за защитените територии и в защитени зони, по смисъла на Закона за биологичното разнообразие (Натура 2000 места).

2. Съгласно получено становище на Басейнова дирекция „Черноморски район“ с изх. № 05-10-590/05.09.2022г., предвидените дейности, предмет на ИП попадат в обхвата на:

- Повърхностно водно тяло с код: BG2KA400R014 и наименование: „р. Бяла река до вливане в р. Луда Камчия“, определено в умерено екологично състояние и добро химично състояние. Тялото е определено вероятно в риск, с фактори на риска: органични вещества, азот и фосфор. За него са поставени цели, свързани с: предотвратяване влошаването на екологичното състояние; опазване, подобряване и възстановяване на водното тяло за постигане на добро екологично състояние (постигане и запазване на добро екологично състояние по биологични елементи – МЗБ, постигане и запазване на добро екологично състояние по физикохимични елементи N-NO₂, N-total, P-PO₄, P-total); запазване на добро химично състояние.

- Подземно водно тяло с код: BG2G00000PG028 и наименование: „Порови води в палеоген, палеоцен, еоцен Руен-Бяла“, определено в добро количествено и добро химично състояние. За тялото е неприложимо прилагане на изключения от постигане на добро състояние. За него е поставена цел свързана със запазване на добро състояние.

- ПИ не попада в зони за защита на водите, съгласно чл. 119а, ал. 1, т. 2, 4 и 5 от ЗВ

- Поземления имот не граничи с воден обект – публична държавна собственост, от което не произтичат допълнителни забрани и ограничения за реализация на ИП.



гр. Бургас, к-с Лазур, ул. „Перушица“ 67, ет.3, п.к.388

Тел: +359 56 813205, Факс: +359 56 813 200

e-mail: riosvbs@unacs.bg

!! HYPERLINK "<http://www.riosvbs.com>" www.riosvbs.com



III. Типа и характеристиките на потенциалното въздействие върху околната среда: степента и пространствения обхват на въздействието (като географски район и брой на населението, които е вероятно да бъдат засегнати); естеството на въздействието; трансграничния характер на въздействието; интензивността и комплексността на въздействието, вероятността за въздействие; очакваното настъпване, продължителността, честотата и обратимостта на въздействието; комбинирането с въздействия на други съществуващи и/или одобрени инвестиционни предложения; възможността за ефективно намаляване на въздействията:

1. Водовземно съоръжение – каптиран извор (КИ) „Джип Сафари – Череша” е съществуващо и имотите, чиито зелени площи ще се напояват са със съществуващи обекти. Те са разположени на около 1,3 км от границите на защитени зони от мрежата Natura 2000. Предвид местоположението и характера на инвестиционното предложение, при реализацията му, не се очакват преки и косвени негативни въздействия върху структурата, функциите и природозащитните цели на най-близко разположената защитена зона BG0000393 „Екокоридор Камчия-Емине“ за опазване на природните местообитания и на дивата флора и фауна.

2. С реализиране на инвестиционното предложение не се очаква намаляване на числеността или промяна на състава на видовете, придържащи се към най-близко разположената защитена зона BG0000393 „Екокоридор Камчия-Емине“ и включени в предмета ѝ на опазване.

3. Предвид характера на инвестиционното предложение и отстоянието му от границите на защитени зони, няма вероятност от увреждане на природни местообитания в рамките на защитена зона BG0000393 „Екокоридор Камчия-Емине“ за опазване на природните местообитания и на дивата флора и фауна и включени в предмета ѝ на опазване.

4. С реализиране на предложението няма вероятност от увреждане на местообитания на видове идентифицирани в рамките на защитена зона BG0000393 „Екокоридор Камчия-Емине“ и включени в предмета ѝ на опазване, както и фрагментацията на биокоридори от значение за видовете.


5. С реализиране на конкретното предложение в имоти, разположени извън границите на защитени зони не се очакват нови въздействия, както и натрупване на отрицателни кумулативни въздействия върху природните местообитания и местообитанията на видове, предмет на опазване в защитена зона BG0000393 „Екокоридор Камчия-Емине“, при реализация на настоящото предложение спрямо одобрени до момента и предложени за одобрение инвестиционни предложения, планове, програми и проекти.

6. Поземлени имоти с идентификатори 80563.21.35, 80563.21.34 (стар №000434), 80563.21.674 по КК на с. Череша, общ. Руен и каптиран извор „Джип Сафари – Череша“, разположен в ПИ с идентификатор 80563.21.5 не попадат в защитени територии и защитени зони;

7. Характера на ИП - добив на подземни води от съществуващо водовземно съоръжение за поливане на зелени площи не предполага замърсяване на околната среда с опасни и вредни за флората и фауната вещества и отпадъци. Въздействията от реализацията му са с ограничен териториален обхват, поради което не се очаква значително негативно въздействие върху консервационно значими видове и местообитания;

8. Теренът е отдалечен от най-близката защитена територия – ЗМ „Трите цера“ на повече от 1,2 км.

IV. Обществен интерес към инвестиционното предложение:



гр. Бургас, к-с Лазур, ул. „Перушица” 67, ет.3, п.к.388
Тел: +359 56 813205, Факс: +359 56 813 200
e-mail: riosvbs@unacs.bg
www.riosvbs.com



1. Съгласно изискванията на чл. 4, ал. 1 и ал. 2 от Наредбата за ОВОС възложителят и компетентния орган РИОСВ-Бургас са обявили инвестиционното предложение.

2. Съгласно изискванията на чл. 95, ал. 1 от Закона за опазване на околната среда компетентният орган е уведомил писмено кмета на Община Руен, чиято територия е засегната от осъществяването на инвестиционното предложение, а чрез него и засегнатото население.

3. В изпълнение на чл. 6, ал. 9 от Наредбата за ОВОС е осигурен обществен достъп до информацията по Приложение № 2 от Наредбата, както следва:

- от компетентния орган, чрез интернет страницата на РИОСВ-Бургас;
- от Община Руен, на чиято територия ще се осъществи инвестиционното предложение.

4. С писмо с изх. № ЕЕ-21/2/30.05.2024г., Кметът на Община Руен уведомяват РИОСВ-Бургас, че информацията за преценяване на необходимостта от извършване на ОВОС е оповестена чрез поставяне на съобщение на информационното табло и на интернет страницата на Община Руен за най-малко 14 дни с цел изразяване на становища от заинтересовани лица, като в резултат не са постъпили жалби, възражения и становища.

5. Към момента на изготвяне на настоящото решение в РИОСВ-Бургас няма постъпили, жалби, възражения и становища срещу реализацията на инвестиционното предложение.

ПРИ СПАЗВАНЕ НА СЛЕДНИТЕ УСЛОВИЯ, МЕРКИ И ОГРАНИЧЕНИЯ:

1. Да се спазват условията, заложи в становище на Басейнова Дирекция „Черноморски район“ с изх. №05-10-590/05.09.2022г, копие от което се прилага към придружително писмо за предоставяне на настоящото решение.

2. Да се спазват условията, заложи в становище на РЗИ-Бургас с изх. № 10-132-1/15.05.2024г., копие от което се прилага към придружително писмо за предоставяне на настоящото решение.

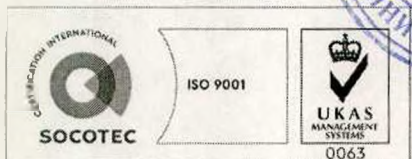
Настоящото решение се отнася само за конкретно заявеното предложение и в посочения му капацитет, същото не отменя задълженията на възложителя по Закона за опазване на околната среда и други специални закони и подзаконови нормативни актове и не може да служи като основание за отпадане на отговорността съгласно действащата нормативна уредба по околна среда.

При промяна на инвестиционното предложение, на възложителя или на някои от обстоятелствата, при които е било издадено настоящето решение, възложителят/новият възложител трябва да уведоми РИОСВ гр. Бургас своевременно.

Съгласно чл. 93, л. 8 от ЗООС решението губи правно действие, ако в срок 5 години от датата на издаването му не е започнало осъществяване на инвестиционното предложение.

Заинтересованите лица могат да обжалват решението в 14 дневен срок от съобщаването му по реда на чл. 133 от Административно-процесуалния кодекс чрез Директора на РИОСВ Бургас пред Министъра на ОСВ и/или съответния Административен съд.

ПАВЕЛ МАРИНОВ
Директор на РИОСВ-Бу



да" 67, ет.3, п.к.388

:+359 56 813 200

nacs.bg

.....om

