



# РЕПУБЛИКА БЪЛГАРИЯ

Министерство на околната среда и водите

Регионална инспекция по околната среда и водите - Бургас

РЕШЕНИЕ № БС – 60 - ПР / 18.05. 2022 г.

за преценяване на необходимостта от извършване на оценка на въздействието върху околната среда

На основание чл. 93, ал.1, т.1 във връзка с ал.3 и ал.6 от Закона за опазване на околната среда (ЗООС), чл. 7, ал. 1, чл. 8, ал. 1 от Наредбата за условията и реда за извършване на оценка на въздействието върху околната среда (НУРИОВОС), чл. 31 ал. 4 и ал. 6 от Закона за биологичното разнообразие (ЗБР), чл. 40, ал. 4 във връзка с чл.2, ал.1, т.1 от Наредбата за условията и реда за извършване на оценка на съвместимостта на планове, програми, проекти и инвестиционни предложения с предмета и целите на опазване на защитените зони (Наредбата за ОС) и представена писмена документация от Възложителя по Приложение № 2 към чл. 6 от НУРИОВОС и по чл.10, ал.1 и ал.2 от Наредбата за ОС с вх. № ПД-1(8)/04.04.2022 г. и получено становища от Регионална здравна инспекция /РЗИ-Бургас/ с изх.№ 10-117-1/28.04.2022 г., Басейнова дирекция „Източнобеломорски район“ /БДИБР/ с изх. № ПУ-01-198(1)/24.03.2022 г.

## РЕШИХ

да не се извършва оценка на въздействието върху околната среда за инвестиционно предложение: „Самостоятелно водоснабдяване от подземни води за напояване на съществуващи трайни земеделски култури – трайни насаждения, чрез съществуващо водовземно съоръжение – тръбен кладенец, изграждане на капково напоителна система в имот с идентификатор 36525.293.877 по КК на гр. Карнобат, община Карнобат“, което няма вероятност да окаже значително отрицателно въздействие върху околната среда, природни местообитания, популации и местообитания на видове и човешкото здраве.

**ВЪЗЛОЖИТЕЛ:**

**ЕТ „ХЪРСЕВ-ДИНКО ХЪРСЕВ“**

### *Кратко описание на инвестиционното предложение:*

Инвестиционното предложение е свързано с изграждане на капково напоителна система за напояване на съществуващи трайни насаждения, чрез съществуващо водовземно съоръжение – тръбен кладенец в имот с идентификатор 36525.293.877 по КК на гр. Карнобат, община Карнобат. Тръбният кладенец е регистриран с № 35200505879/29.11.2021 г. от Басейнова дирекция „Източнобеломорски район“ (БДИБР). Заявеното средногодишно водно количество възлиза на  $8.22\text{м}^3/\text{д}$  или  $0,0951/\text{с}$ . Необходимия средногодишен воден обем е  $3000\text{м}^3$ . Няма да се формират отпадъчни води.

Имотът е с площ  $13\,619$  кв.м. с трайно предназначение на територията – земеделска и начин на трайно ползване – за животновъдна ферма. В имота има четири съществуващи сгради с предназначение - селскостопански сгради.

По реда на чл. 4а от НУРИОВОС е проведена консултация с Басейнова Дирекция „Източнобеломорски район“, по отношение на допустимостта на инвестиционното



гр. Бургас, к-с Лазур, ул. „Перушица“ 67, ет.3, п.к.388  
Тел: +359 56 813205, Факс: +359 56 813 200  
e-mail: [riosvbs@unacs.bg](mailto:riosvbs@unacs.bg), [www.riosvbs.com](http://www.riosvbs.com)



предложение, спрямо Плана за управление на речните басейни (ПУРБ) за Източнобеломорски район 2016-2021 г. и Плана за управление на риск от наводнения (ПУРН) за Източнобеломорски район 2016-2021 г. Съгласно писмо на БДИБР с изх. № ПУ-01-198(1)/24.03.2022 г., инвестиционното предложение, което ще се реализира, е допустимо спрямо заложените в ПУРБ цели и мерки и ПУРН.

Инвестиционното предложение попада в обхвата на т. 1 *селски, горско и водно стопанство*, буква „в“ *мелиоративни дейности в селското стопанство, включително напояване и пресушаване* на Приложение № 2 към чл. 93, ал.1, т.1 от ЗООС и подлежи на процедура по преценяване на необходимостта от извършване на ОВОС.

Имотът, предмет на инвестиционното предложение не попада в защитена територия определена по смисъла на Закона за защитените територии и в защитена зона по смисъла на Закона за биологичното разнообразие (Натура 2000 място). Най-близо е разположена защитена зона BG0000196 „Река Мочурица“ за опазване на природните местообитания и на дивата флора и фауна, обявена със Заповед № РД-316/31.03.2021 г. на министъра на околната среда и водите (ДВ, бр. 52/22.06.2021 г.).

Инвестиционното предложение попада в обхвата на чл. 2, ал. 1, т. 1 от Наредбата за ОС и подлежи на процедура по оценка на съвместимостта му с предмета и целите на опазване в горечитираната защитена зона по реда на чл. 31, ал.4 във връзка с ал. 1 от ЗБР, като същата е проведена чрез процедурата за преценяване на необходимостта от ОВОС и отразена в настоящото решение.

След анализ на представената информация и на основание чл.40, ал.3 от Наредбата за ОС, въз основа на критериите по чл.16 от нея, е направена преценка за вероятната степен на отрицателно въздействие, според която горсописаното инвестиционно предложение **няма вероятност** да окаже значително отрицателно въздействие върху природни местообитания и местообитания на видове, предмет на опазване в най-близо разположената защитена зона с код BG0000196 „Река Мочурица“ за опазване на природните местообитания и на дивата флора и фауна.

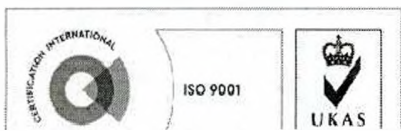
## МОТИВИ:

*1. Характеристика на инвестиционното предложение: размер, засегната площ, параметри, мащабност, обем, производителност, обхват; взаимовръзка и кумулиране с други съществуващи и/или одобрени инвестиционни предложения, оформление на инвестиционното предложение в неговата цялост; използване на природни ресурси, земните недра, почвите, водите и на биологичното разнообразие; генериране на отпадъци замърсяване и вредно въздействие; риск от големи аварии и/или бедствия, които са свързани с инвестиционното предложение, включително причинени от изменението на климата, в съответствие с научните познания; рисковете за човешкото здраве:*

1. Инвестиционното предложение е свързано с напояване на съществуващи трайни насаждения, чрез съществуващо водовземно съоръжение – тръбен кладенец, изграждане на капково напоителна система в имот с идентификатор 36525.293.877 по КК на гр. Карнобат, община Карнобат.

2. Характера на дейностите, свързани с реализацията на инвестиционното предложение не предполага рискове от негативно въздействие и замърсяване на повърхностни и подземни води.

3. За осъществяване на ИП не се предвижда изграждане на нова инфраструктура.





4. ИП се намира извън определените райони със значителен потенциален риск от наводнения в Източнореломорски район.

5. Съгласно получено становище от РЗИ-Бургас с техен изх. № 10-117-1/28.04.2022 г., представената документация съдържа достатъчно анализи, изводи и мотивирани заключения по отношение степента на значимост на въздействие и риска за човешкото здраве, с които възложителят е доказал, че не се очаква здравен риск при осъществяване на инвестиционното предложение, при спазване на заложените условия в становището.

6. Няма вероятност реализацията на инвестиционното предложение да окаже значително отрицателно въздействие върху водите и водните екосистеми, при спазване на определени условия, съгласно становище на БДИБР с изх. №ПУ-01-198(1)/24.03.2022 г.

**II. Местоположение на инвестиционното предложение: съществуващо и одобрено земеползване относителното изобилие, достъпност, качество и възстановителна способност на природните богатства (включително почва, земни недра, вода и биологично разнообразие) в района и неговите подпочвени пластове; абсорбиционен капацитет на природната среда, като се вземат предвид: мочурища, крайречни области, речни устия; крайбрежни зони и морска околна среда; планински и горски райони; защитени със закон територии; засегнати елементи от Националната екологична мрежа; територии, свързани с инвестиционното предложение, в които нормите за качество на околната среда са нарушени или се смята, че съществува такава вероятност; гъстонаселени райони; ландшафт и обекти с историческа, културна или археологическа стойност; територии и/или зони и обекти със специфичен санитарен статут или подлежащи на здравна защита:**

1. Инвестиционното предложение е предвидено да се осъществи в имот с идентификатор 36525.293.877 по КК на гр. Карнобат, община Карнобат с начин на трайно ползване – за животновъдна ферма и трайно предназначение - земеделска.

2. Имотът не попада в защитена територия по смисъла на Закона за защитените територии. Най-близо разположена защитена територия е на разстояние над 17 км по права въздушна линия. Не попада в защитена зона по смисъла на Закона за биологичното разнообразие.

3. По отношение на ПУРБ за Източнореломорски район 2016-2021 г., предвидените дейности попадат в обхвата на:

- Подземно водно тяло с код BG3G00000NQ015 „Порови води в Неоген –Кватернер-Сливенско-Стралджанска област“, е в лошо химично състояние във връзка със завишени съдържания на нитрати и добро количествено състояние;

- Повърхностно водно тяло „река Мочурица от с. Мокрен до р. Сигмен с код BG3TU600R068“, е определено като силно модефицирано в умерен екологичен потенциал и добро химично състояние;

4. Зони за защита на водите, съгласно чл.119а, ал.1, от Закона за водите (ЗВ), касаещи ИП:

- ИП попада в зони за защита на водите определени съгласно чл.119а, ал.1, т.3 буква „б“ от Закона за водите;

- ИП не попада в зони за защита на водите, определени съгласно чл.119а, ал.1, т.2 и т.4 и т.5 от Закона за водите;

- ИП не попада и не граничи с пояси на СОЗ.

**III. Типа и характеристиките на потенциалното въздействие върху околната среда: степента и пространствения обхват на въздействието (като географски район и брой**





*на населението, които е вероятно да бъдат засегнати); естеството на въздействието; трансграничния характер на въздействието; интензивността и комплексността на въздействието вероятността за въздействие; очакваното настъпване, продължителността, честотата и обратимостта на въздействието; комбинирането с въздействия на други съществуващи и/или одобрени инвестиционни предложения; възможността за ефективно намаляване на въздействията*

1. Дейностите, които ще се реализират, с цел самостоятелно водоснабдяване от подземни води за напояване на съществуващи трайни земеделски култури – трайни насаждения, чрез съществуващо водовземно съоръжение – тръбен кладенец, изграждане на капково напоителна система в имот с идентификатор 36525.293.877 по КК на гр. Карнобат, община Карнобат в посочените граници не представляват източник на вредности в околната среда.

2. Предвидените дейности в инвестиционното предложение ще се осъществяват в земеделски имот, извън границите на защитени зони, като се запазва земеделското ползване на терена.

3. Предвид местоположението на имота и начина му на трайно ползване до момента „за животновъдна ферма“, реализацията на инвестиционното предложение няма вероятност да доведе до фрагментация, унищожаване и/или увреждане на природни местообитания и/или местообитания на видове, предмет на опазване в най-близо разположената защитена зона BG0000196 „Река Мочурица“ за опазване на природните местообитания и на дивата флора и фауна.

4. Предвид характера на инвестиционното предложение не се очаква дълготрайно и значително по степен безпокойство, различно от досега съществуващото, което да доведе до трайно и необратимо прогонване на видовете, предмет на опазване в гореописаната най-близо разположена защитена зона, както и до изменение в структурата и числеността на популациите им.

5. Не се очаква реализацията на инвестиционното предложение да доведе до кумулативно въздействие с отрицателен ефект върху местообитания и популации на видове, предмета на опазване в защитена зона BG0000196 „Река Мочурица“ за опазване на природните местообитания и на дивата флора и фауна.

6. Не се очаква използване на природни ресурси, както и генериране на емисии и отпадъци във вид и количества, които да окажат значително отрицателно въздействие върху предмета на опазване в защитена зона BG0000196 „Река Мочурица“ за опазване на природните местообитания и на дивата флора и фауна.


7. Реализацията на инвестиционното предложение не предполага трансгранично въздействие, поради естеството на дейността и местоположението на площадката спрямо границите на Република България.

#### **IV. Обществен интерес към предложението за строителство, дейности или технологии:**

1. Съгласно изискванията на чл. 4, ал. 1 и ал. 2 от НУРИОВОС възложителят и компетентния орган са обявили инвестиционното предложение.

2. Съгласно изискванията на чл. 95, ал. 1 от Закона за опазване на околната среда компетентния орган е уведомил писмено кмета на Община Карнобат, чиято територия е засегната от осъществяването на инвестиционното предложение, а чрез него и засегнатото население.

3. В изпълнение на чл. 6, ал. 9 от НУРИОВОС е осигурен обществен достъп до



информацията по Приложение № 2 от Наредбата, както следва:

- от компетентния орган, чрез интернет страницата на РИОСВ-Бургас;
- от Община Карнобат, на чиято територия ще се осъществи инвестиционното предложение.

4. С писмо с изх. №32-00-131(1)/11.05.2022 г. кметът на Община Карнобат, уведомява РИОСВ Бургас, че информацията за преценяване на необходимостта от извършване на ОВОС е оповестена чрез поставяне на съобщение на информационното табло и на интернет страницата на община Карнобат за най-малко 14 дни, с цел изразяване на становища от заинтересовани лица, като в резултат не са постъпили жалби, възражения и становища.

5. Към момента на изготвяне на настоящото решение в РИОСВ-Бургас няма постъпили, жалби, възражения и становища срещу реализацията на инвестиционното предложение.

### **ПРИ СПАЗВАНЕ НА СЛЕДНИТЕ УСЛОВИЯ, МЕРКИ И ОГРАНИЧЕНИЯ:**

1. Да се спазват условията, заложи в становище на РЗИ-Бургас с изх. № 10-117-1/28.04.2022 г., *копие от което се прилага към придружителното писмо за предоставяне на настоящото решение.*

2. Да се спазват условията, заложи в становище на БДИБР с изх. № ПУ-01-198(1)/24.03.2022 г., *копие от което се прилага към придружителното писмо за предоставяне на настоящото решение*

**Настоящото решение се отнася само за конкретно заявеното предложение и в посочения му капацитет. Същото не отменя задълженията на възложителя по Закона за опазване на околната среда и други специални закони и подзаконовни нормативни актове и не може да служи като основание за отпадане на отговорността, съгласно действащата нормативна уредба по околна среда.**

**При промяна на инвестиционното предложение, на възложителя или на някои от обстоятелствата, при които е било издадено настоящото решение, възложителят/новият възложител трябва да уведоми РИОСВ-Бургас своевременно.**

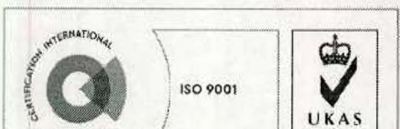
**На основание чл.93, ал.8 от Закона за опазване на околната среда, решението губи правно действие, ако в срок 5 години от датата на издаването му не е започнало осъществяване на инвестиционното предложение.**

**Решението може да бъде обжалвано в 14-дневен срок от обявяването му, чрез Директора на РИОСВ-Бургас пред Министъра на околната среда и водите и Административен съд по реда на чл. 133 от Административнопроцесуалния кодекс.**

**ИНЖ. ЗИНКА СТОЙКОВА**

**И.Д. ДИРЕКТОР НА РИОСВ – БУРГАС**

**Заповед № 419/10.05.2022 г. на министъра на околната среда и водите**



гр. Бургас, к-с Лазур, ул.  
Тел: +359 56 81321  
e-mail: [riosvbs@ur](mailto:riosvbs@ur)