



# РЕПУБЛИКА БЪЛГАРИЯ

Министерство на околната среда и водите

Регионална инспекция по околната среда и водите - Бургас

## РЕШЕНИЕ №БС-6-ПрОС/12.02.19Г.

за преценяване на вероятната степен на значително отрицателно въздействие  
върху защитени зони

На основание чл. 31, ал. 7 от Закона за биологичното разнообразие /ЗБР/, чл. 18, ал. 1 от Наредба за условията и реда за извършване на оценка за съвместимостта на планове, програми, проекти и инвестиционни предложения с предмета и целите на опазване на защитените зони /Наредбата за ОС, ДВ бр.73/2007 г., изм. и доп./ във връзка с чл. 6а, т. 2 от същата Наредба и представените уведомления с документация с Вх. № ПД-36/04.01.2019г. и документ за такса Вх. № ПД-36(2)/04.02.2019г.

### РЕШИХ:

Съгласувам инвестиционно предложение „Изграждане на две вилни сгради в поземлен имот № 67800.5.845, местност „Буджака“, земл. гр. Созопол, община Созопол“, което няма вероятност да окаже значително отрицателно въздействие върху дивите птици и техните местообитания предмет на опазване в защитена зона BG0002077 “Бакърлъка” за опазване на дивите птици

Местоположение: ПИ №67800.5.845 по КК на гр. Созопол, м. „Буджака“, община Созопол

#### Възложители:

ХРИСОПЕЯ ЗИНОВИЕВА

гр. София

ДИМИТРИНКА МИХОВА


гр. Созопол

#### Характеристика на инвестиционното предложение:

Инвестиционното предложение е свързано с изграждане на две вилни сгради в поземлен имот № 67800.5.845, местност „Буджака“, гр. Созопол, община Созопол. Ще се използва съществуващата техническа инфраструктура. Отпадните води ще се отвеждат в канализационната мрежа в района. Общата площ на имота е 1467 кв.м.

За целите на инвестиционното предложение се предвижда изработване на ПУП-ПРЗ за обособяване на два урегулирани имота, промяна на статута на земята и издаване на разрешение за строеж.

Съгласно становище с изх. № УТ-4014-116/04.10.2018г. на Главния архитект на Община Созопол, по действащия ОУП на Община Созопол, одобрен със Заповед № РД-02-14-539 от 13.07.2016г. на Министъра на РРБ, ПИ имот № 81178.5.845, попада в охранителна зона „А“ от ЗУЧК и в рекреационна устройствена зона Ов1 (10\*), с възможна смяна на предназначението за изграждане на вилни сгради, при параметри на застрояване: плътност на застрояване макс. 20%, кота корниз Нмакс = 7,00 метра, К.инт.макс = 0,5 и минимална площ на озеленяване 70%, като 1/2 от нея да е отредена с дървесна растителност.



гр. Бургас, к-с Лазур, ул. „Перушица“ 67, ет.3, п.к.388

Тел: +359 56 813205, Факс: +359 56 813 200

e-mail: [riosvbs@unacs.bg](mailto:riosvbs@unacs.bg)

[www.riosvbs.com](http://www.riosvbs.com)



Инвестиционното предложение не попада в позициите на Приложения №1 и №2, съответно към чл. 92 и чл. 93 от Закона за опазване на околната среда (ДВ, бр. 77/27.09.2005г. с изм.) и не подлежи на регламентираните с Глава шеста от Закона процедури по преценяване на необходимостта от извършване на екологична оценка и/или оценка на въздействието върху околната среда, задължителна екологична оценка и/или оценка на въздействието върху околната среда.

ПИ № 67800.5.845 по КК на гр. Созопол не попада в границите на защитени територии, определени по реда на Закона за защитените територии. Попада в защитена зона BG0002077 "Бакърлъка" за опазване на дивите птици, обявена със Заповед №РД-530/26.05.2010г. на Министъра на околната среда и водите; Заповед за поправка на очевидна фактическа грешка в заповедта за обявяване №РД-563/22.07.2014г. (ДВ, бр. 67/12.08.2014г.). При извършената проверка за допустимост по реда на чл. 12, ал. 2 от Наредбата за ОС се констатира, че инвестиционното предложение е допустимо спрямо режима на дейностите в защитена зона BG0002077 "Бакърлъка" за опазване на дивите птици, определен със заповедта за обявяването ѝ.

След извършена проверка по наличната към момента в РИОСВ-Бургас цифрова информация (КВС/КК, горска карта) и модели за разпространение на дюнни природни местообитания по Черноморското крайбрежие, Ви уведомяваме, че с инвестиционното предложение не се засяга площ с характеристика на пясъчни дюни.

С писмо Изх. № ПД-36(1)/24.01.2019г. на РИОСВ-Бургас е указана на възложителя приложимата процедура, която се провежда по реда на глава втора от Наредбата за ОС.

Към документацията е приложен документ с Вх. № ПД-36(3)/24.02.2019г. за внесена такса за провеждане на процедурата.

След преглед на представената информация, въз основа на критериите по чл. 16 от Наредбата за ОС е извършената преценка за вероятната степен на отрицателно въздействие върху горе цитираните защитени зони и защитена територия.

Съгласуването се основава на следните:


### МОТИВИ:

1. Съгласно действащия ОУП на община Созопол, на който е извършена оценка за съвместимост, разглеждания имот попада в рекреационна устройствена зона Ов1 (10\*), с възможна смяна на предназначението за изграждане на вилни сгради. Предвид това, кумулативните въздействия от реализация на инвестиционното предложение са незначителни, без да се променя съществуващото положение в района и не се очаква да настъпи фрагментация на защитената зона, както и да бъде отнета площ, която е от ключово значение за дивите птици, предмет на опазване в защитена зона BG0002077 "Бакърлъка" за опазване на дивите птици.

2. С предвидените дейности не се създават условия за образуване на трайна преграда, която да възпрепятства миграцията.

3. С предвиденото ниско строителство не се засяга безопасността на въздушните коридори и се осигурява безпрепятствено придвижване на мигриращи грабливи птици, щъркели, пеликани и др. Не се очаква ограничаване на сезонната миграция на мигриращите видове птици.

4. Не се предвижда използване на природни ресурси, както и генериране на емисии и отпадъци във вид и количества, които да окажат значително отрицателно въздействие върху предмета на опазване в защитената зона.



гр. Бургас, к-с Лазур, ул. „Перушица“ 67, ет.3, п.к.388

Тел: +359 56 813205, Факс: +359 56 813 200

e-mail: [riosvbs@unacs.bg](mailto:riosvbs@unacs.bg)

[www.riosvbs.com](http://www.riosvbs.com)



5. Не се очаква реализацията на инвестиционното предложение да доведе до кумулативно въздействие със значителен отрицателен ефект върху популации на диви птици, включени в предмета на опазване в гореописаната защитена зона.

Реализацията на инвестиционно предложение: „Изграждане на две вилни сгради в поземлен имот № 67800.5.845, местност „Буджака“, земл. гр. Созопол, община Созопол“, се съгласува само за конкретното заявено предложение.

*Настоящото решение не отменя задълженията на възложителя за изпълнение на изискванията на Закона за опазване на околната среда и други специални закони и подзаконови нормативни актове и не може да служи като основание за отпадане на отговорността, съгласно действащата нормативна уредба по околна среда.*

*При промяна на инвестиционното предложение, на възложителя или на някои от обстоятелствата, при които е било издадено настоящето решение, възложителя/ новия възложител трябва да уведоми РИОСВ град Бургас до 14 дни след настъпване на измененията.*

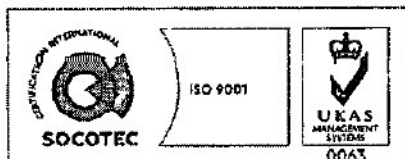
*Съгласно разпоредбите на чл. 31, ал. 7, във връзка с ал. 24 от ЗБР решението автоматично прекратява действието си, ако в продължение на 5 години от датата на издаването му не е започнало осъществяването на инвестиционното предложение.*

*Решението може да бъде обжалвано в 14 дневен срок от съобщаването му пред министъра на околната среда и водите и пред Административен съд гр. Бургас по реда на Административнопроцесуалния кодекс.*

**ЗА ДИРЕКТОР НА РИОСВ – БУРГАС**

инж. Тая Манолова

Заповед № РД-112/07.08.2018 г.



гр. Бургас, к-с Лазур, ул. „Перушица“ 67, ет.3, п.к.388

Тел: +359 56 813205, Факс: +359 56 813 200

e-mail: [riosvbs@unacs.bg](mailto:riosvbs@unacs.bg)

[www.riosvbs.com](http://www.riosvbs.com)

