



РЕШЕНИЕ № БС - 59 - П/ 18.06.19Г -

По смисъла на чл. 95, ал. 1 от Закона за опазване на околната среда (ЗООС) и чл. 4 от Наредбата за условията и реда за извършване на оценка на въздействието върху околната среда – НУРИОВОС в РИОСВ-Бургас с вх. № ПД-2810 от 06.11.2018г. е постъпило уведомление за инвестиционно предложение „Изграждане на пет вилни сгради в поземлен имот с идентификатор по КК 51500.67.15, м. „Инджекьойско бласто“, землище на гр. Несебър, общ. Несебър“ с възложители: Филка Стефанова и съсобственици.

След преглед на представената в уведомлението информация е установено, че тя е недостатъчна за произнасяне от страна на РИОСВ – Бургас, съобразно изискванията на ч. 4, ал.2 и ал. 3 от НУРИОВОС и с писмо с изх. № ПД-2810(1)/21.11.2018 г. на РИОСВ Бургас на основание чл. 5, ал. 4 от НУРИОВОС е изискано в срок до 20.12.2018 г. да се представи принципно съгласие на съсобствениците на поземлен имот с идентификатор по КК 51500.67.15, м. „Инджекьойско бласто“, землище на гр. Несебър, общ. Несебър.

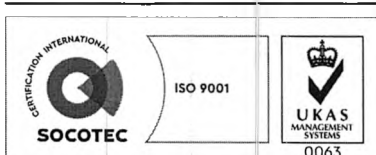
С придружително писмо с вх. № ПД-2810 (2)/07.12.2018 г. от г-жа Филка Стефанова е получена изисканата допълнителна информация, представляваща Декларация за съгласие на всички собственици за осъществяване на гореописаното инвестиционно предложение.

С писмо изх. № ПД-2810(3)/28.12.2018 г. на РИОСВ Бургас е указана приложимата процедура по реда на Глава Шеста от ЗООС - преценяване на необходимостта от извършване на оценка на въздействието върху околната среда (ОВОС). Разглежданата в инвестиционното предложение площ не попада в защитена територия определена по реда на Закона за защитените територии, но попада в защитена зона, определена по реда на Закона за биологичното разнообразие (Натура 2000 място) - защитена зона BG 0002043 „Емине“ за опазване на дивите птици, обявена със Заповед № РД-560/21.08.2009г. на министъра на околната среда и водите (ДВ, бр. 69/2009г.), Изм. Заповед №РД-76/28.01.2013г. (ДВ, бр. 10/2013г.). При извършената проверка за допустимост по реда на чл. 12, ал. 2 във връзка с чл. 40, ал. 2 от Наредбата за ОС е констатирано, че предложението е допустимо спрямо режима на защитената зона за опазване на дивите птици, определен със заповедта за обявяване ѝ.

С вх. № ПД-2810(4)/03.01.2019 г. Възложителите внасят в РИОСВ – Бургас Искане за преценяване необходимостта от ОВОС, придружено с документация, съдържаща информация за преценяване на необходимостта от ОВОС за гореописаното инвестиционно предложение, съгласно Приложение №2 към чл. 6 от НУРИОВОС.

На основание чл. 6, ал. 9 от НУРИОВОС документацията е изпратена до община Несебър за осигуряване на обществен достъп.

С писмо изх. № ПД-2810 (5)/07.01.2019 г. РИОСВ – Бургас изпраща постъпилото Искане за преценяване необходимостта от извършване на ОВОС в РЗИ – Бургас за произнасяне по компетентност.



С писмо изх. № ПД-2810(9)/22.01.2019 г. Възложителите са уведомени, че в РИОСВ – Бургас е постъпило становище с изх. № 10-4-1/16.01.2019 г. на Директора на РЗИ – Бургас, съгласно което за произнасяне по компетентност следва:

1. Да се представи информация от община Несебър за:

- границите на намиращ се в близост обект за добив на инертни материали – пясък (кариера) и отстоянията до разглеждания имот, нанесени на картен материал;
- съгласно изискванията на Наредба № 7 от 22 декември 2003 г. за правила и нормативи за устройство на отделните видове територии и устройствени зони, да се представи информация за вида на устройствената зона на разглеждания имот;

2. Да се изготви математически модел на очакваните нива на шум и на прах във въздуха на работна и околна среда от дейността на близко намиращата се карьера и от други обекти, излъчващи вредности, с цел преценка риска за човешкото здраве за бъдещите обитатели на вилните сгради.

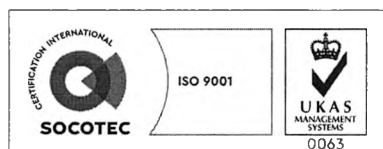
Със същото писмо Възложителите са уведомени, че съгласно чл. 82, ал. 3 от Закона за опазване на околната среда и водите (ЗООС), когато за осъществяване на инвестиционното предложение трябва да се развият и други, свързани с основния предмет на оценка, спомагателни или поддържащи дейности, те също се включват в изискващата се оценка, независимо дали самостоятелно попадат в обхвата на приложения № 1 или 2 на Закона за опазване на околната среда (ЗООС). Предвид факта, че имотът от двете страни граничи с напоителни канали, е необходимо бъде уточнен идентификатор на улица за достъп, както и да бъде представен Парцеларен план (ако има изготвен такъв). В заключение Възложителите са уведомени, че съгласно чл. 6, ал. 4 от НУРИОВОС, ако допълнителната информация не бъде предоставена в срок до 22.02.2019 г., процедурата по разглеждането на искането ще бъде прекратена.

До момента на издаване на настоящото решение в РИОСВ Бургас не е постъпила изискваната допълнителна информация.

В хода на процедурата в РИОСВ – Бургас постъпва писмо с изх. № Н2-УТ-691-001/11.02.2019г. от община Несебър, от съдържанието на което става ясно, че поземлен имот с идентификатор по КК 51500.67.15, м. „Инджекьойско блато“, землище на гр. Несебър, общ. Несебър попада в границите на концесия за добив на подземни богатства – строителни материали – пясъци, на находище „Инджекьойско блато“, община Несебър, област Бургас с определен срок на концесията 35 години.

С писмо изх. № ПД-2810(11)/19.03.2019 г. Директорът на РИОСВ- Бургас уведомява Министерство на енергетиката на Република България за иницирано инвестиционно предложение за „Изграждане на пет вилни сгради в поземлен имот с идентификатор по КК 51500.67.15, м. „Инджекьойско блато“, землище на гр. Несебър, общ. Несебър“, като препраща документацията за ИП с молба за становище по отношение на допустимостта, наличието на забрани и ограничения за осъществяването на инвестиционното предложение предвид полученото от община Несебър писмо с изх. № Н2-УТ-691-001/11.02.2019 г.

В отговор в РИОСВ – Бургас постъпва писмо с вх. № Е-92-00-217 от 20.05.2019 г. издадено от Директор дирекция „Природни ресурси, концесии и контрол“ на Министерство на енергетиката (копие от писмото се предоставя на Възложителите като приложение към Решение № БС-59-П/2019 г.). В писмото е потвърдено, че процедурният имот попада в границите на предвидена концесия за добив на подземни богатства от находище „Инджейско блато“, с концесионер „Трансатлантик Фрейтърс България“ ЕООД. Дадени са насоки за последващите действия, които



гр. Бургас, к-с Лазур, ул. „Перущица“ 67, ет.3, п.к.388
Тел: +359 56 813205, Факс:+359 56 813 200
e-mail: riosvbs@unacs.bg
www.riosvbs.com



следва да предприемат концесионера и собствениците на имота, попадащ в концесионната площ, с цел законосъобразно осъществяване на дейностите по добив от находището.

Предвид факта, че в рамките на указания срок, който е изтекъл на **22.02.2019 г.**, както и до датата на издаване на настоящото решение, изисканата с писмо изх. № ПД-2810(9) от 22.01.2019 г., допълнителна информация не е представена в РИОСВ-Бургас, както и въз основа на изложените по-горе фактически обстоятелства, на основание чл.6, ал.4 от НУРИОВОС и чл.56, ал.2, във връзка с чл. 30, ал. 2 от Административнопроцесуалния кодекс (АПК)

РЕШИХ:

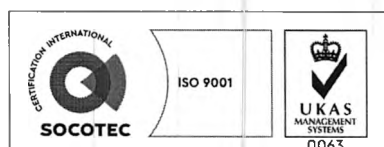
Прекратявам процедурата по преценяване на необходимостта от извършване на оценка на въздействието върху околната среда, в т.ч. и на съвместената процедура по оценка за съвместимост за инвестиционно предложение: „Изграждане на пет вилни сгради в поземлен имот с идентификатор по КК 51500.67.15, м. „Инджекьойско блато“, землище на гр. Несебър, общ. Несебър“ с възложители: Филка Стефанова и съсобственици

Прекратяването на процедурата с настоящото решение не изключва възможността възложителят да подаде ново уведомление до компетентния орган.

Решението може да бъде обжалвано по реда на Административно – процесуалния кодекс пред Министъра на околната среда и водите или пред Административен съд по реда на чл. 133 от АПК в четиринадесет дневен срок от предоставянето му.

1

ИНЖ. ТОНКА АТАНАСОВА
ДИРЕКТОР НА РИОСВ-БУРГАС



гр. Бургас, к-с Лазур, ул. „Перушица“ 67, ет.3, п.к.388

Тел: +359 56 813205, Факс:+359 56 813 200

e-mail: riosvbs@unacs.bg

www.riosvbs.com

