



РЕПУБЛИКА БЪЛГАРИЯ
Министерство на околната среда и водите
Регионална инспекция по околната среда и водите – Бургас

РЕШЕНИЕ № БС – 58 – ПР / 19.05. 2022 г.

за преценяване на необходимостта от извършване на оценка на въздействието върху околната среда

На основание чл. 81, ал. 1, т. 2 и чл. 93, ал. 1, т. 1, ал. 3 и ал. 6 от Закона за опазване на околната среда, чл. 7, ал. 1, чл. 8, ал. 1 от Наредбата за условията и реда за извършване на оценка на въздействието върху околната среда (НУРИОВОС), чл. 31 ал. 4 и ал. 6 от Закона за биологичното разнообразие (ЗБР), чл. 2, ал. 1, т. 1, чл. 4, чл. 6а, т. 2, чл. 40, ал. 4 от Наредбата за условията и реда за извършване на оценка на съвместимостта на планове, програми, проекти и инвестиционни предложения с предмета и целите на опазване на защитените зони (Наредбата за ОС), представена писмена документация от възложителя по Приложение № 2 към чл. 6, от НУРИОВОС и по чл. 10, ал. 1 и ал. 2 от Наредбата за ОС с вх. №ПД-2562(9)/23.02.2022 г. и допълнителна информация от 25.03.2022 г. и от 13.05.2022 г., както и получени становища от Регионална здравна инспекция - Бургас (РЗИ-Бургас) с изх. № 10-47-3/13.04.2022 г. и Басейнова Дирекция „Източнобеломорски Район“ с изх. № ПУ-01-1225(1)/21.12.2021 г.

РЕШИХ

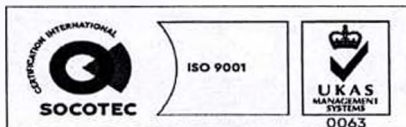
да не се извършва оценка на въздействието върху околната среда и оценка на съвместимост с предмета и целите на опазване в защитените зони за инвестиционно предложение: „Напояване чрез три броя лентови дъждовални инсталации на масиви 44 и 48 в землището на с. Лозарево и в част от масив 168 в землището на с. Черница, община Сунгурларе и закупуване на поливни устройства, помпени агрегати и земеделска техника“, което няма вероятност да окаже значително отрицателно въздействие върху околната среда, природни местообитания, популации и местообитания на видове и човешкото здраве.

Възложител:

ЕТ „ХРИСТО РАХНЕВ – ЧАВДАР СТАФАНОВ“

Кратко описание на инвестиционното предложение:

Инвестиционното предложение е свързано с изграждане и експлоатация на три броя лентови дъждовални инсталации в масиви 44 и 48, разположени в землището в с. Лозарево и част от масив 168, разположен в землището на с. Черница, община Сунгурларе. Масивите са с обща площ 63.5 ха. Една дъждовална инсталация ще обслужва площ от 20 ха земеделски култури. Захранването на дъждовалните инсталации ще се осъществява от основен изпускател на язовир „Геренчето“, представляващ ПИ с идентификатор 44029.41.57 по КК на с. Лозарево, община Сунгурларе. Водата, предназначена за напояване ще се транспортира до масивите чрез временни тръбопроводи от ПЕ тръби. Необходимото налягане ще се създава от помпени агрегати с двигатели с вътрешно горене. Приложено е заявление с вх. № 28-00-91/15.09.2021 г. за издаване на разрешително за водовземане от повърхностен воден обект.



гр. Бургас, к-с Лазур, ул. „Перушица“ 67, ет.3, п.к.388
Тел: +359 56 813205, Факс: +359 56 813 200
e-mail: riosvbs@unacs.bg, www.riosvbs.com



За осъществяване на инвестиционното предложение ще се закупят поливни устройства, помпени агрегати и земеделска техника, което не отговаря на определението за инвестиционно предложение, съгласно т. 17 към §1 от Допълнителните разпоредби на Закона за опазване на околната среда и няма нормативно основание за провеждане на регламентираните с Глава шеста от ЗООС процедури по преценяване на необходимостта от извършване на екологична оценка и/или оценка на въздействието върху околната среда, задължителна екологична оценка и/или задължителна оценка на въздействието върху околната среда и не може да бъде отнесено към понятията план, програма, проект или инвестиционно предложение, поради което не попада под разпоредбите на чл. 31, ал. 1 от ЗБР, респ. на Наредбата за ОС и не подлежи на процедиране по нея.

Инвестиционното предложение попада в обхвата на т. 1. „Селско, горско и водно стопанство“, буква „в“ – „мелиоративни дейности в селското стопанство, включително напояване и пресушаване на земи“ от Приложение 2, към чл. 93, ал. 1, т. 1 и 2 на ЗООС и съгласно чл. 81, ал. 1, т. 2 и подлежи на процедура по преценяване на необходимостта от извършване на оценка на въздействието върху околната среда (ОВОС), поради което подлежи и на процедура по оценка за съвместимост с предмета и целите на опазване на защитените зони по реда на чл. 31, ал. 4, във връзка с ал. 1 от Закона за биологичното разнообразие и чл. 2, ал. 1, т. 1 от Наредбата за ОС.

Съгласно чл. 93, ал. 3 от ЗООС компетентен орган за произнасяне с решение е директорът на РИОСВ-Бургас.

Масивите, разположени в землището на с. Лозарево и с. Черница, община Сунгурларе не попадат в границите на защитени територии, по смисъла на Закона за защитените територии. Масивите не попадат и в границите на защитена зона, по смисъла на Закона за биологичното разнообразие. Най-близо разположената защитена зона е BG0000196 „Река Мочурица“ за опазване на природните местообитания и на дивата флора и фауна, обявена със Заповед № РД-316/31.03.2021г. на министъра на околната среда и водите (обн., ДВ, бр.52/22.06.2021г.). Язовирът също не попада в границите на защитена зона.

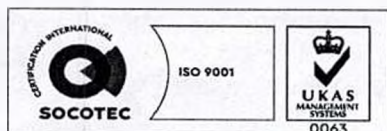
На основание чл. 40, ал. 3 от Наредбата за ОС, въз основа на критериите по чл. 16 от нея е направена преценка за вероятната степен на значително отрицателно въздействие върху защитените зони, съгласно която инвестиционното предложение няма вероятност да окаже значително отрицателно въздействие върху природни местообитания, видове и местообитания на видове, предмет на опазване в най-близо разположената защитена зона BG0000196 „Река Мочурица“ за опазване на природните местообитания и на дивата флора и фауна.

МОТИВИ:

I. Характеристика на инвестиционни предложения: размер, засегната площ, параметри, мащабност, обем, производителност, обхват; взаимовръзка и кумулиране с други съществуващи и/или одобрени инвестиционни предложения оформление на инвестиционното предложение в неговата цялост; използване на природни ресурси, земните недра, почвите, водите и на биологичното разнообразие; генериране на отпадъци замърсяване и вредно въздействие; риск от големи аварии и/или бедствия, които са свързани с инвестиционното предложение, включително причинени от изменението на климата, в съответствие с научните познания; рисковете за човешкото здраве:

1. На площ 63.5 ха ще се изградят три броя лентови дъждовални инсталации в масиви 44 и 48, разположени в землището в с. Лозарево и част от масив 168, разположен в землището на с. Черница, община Сунгурларе.

2. Водовземането за дъждовалната инсталация ще се осъществява от основен



гр. Бургас, к-с Лазур, ул. „Перушица“ 67, ет.3, п.к.388
Тел: +359 56 813205, Факс:+359 56 813 200
e-mail: riosvbs@unacs.bg, www.riosvbs.com



изпускател на язовир „Геренчето“, представляващ ПИ с идентификатор 44029.41.57 по КККР на с. Лозарево, община Сунгурларе, с площ 154123 кв. м.

3. Водата ще се транспортира до масивите чрез временни тръбопроводи от ПЕ тръби и необходимото налягане ще се създава от помпени агрегати с двигатели с вътрешно горене.

4. Не се предвижда водоземане от подземни води, ползване на подземни водни обекти, заустване на отпадъчни води в съоръжения, които могат да създадат опасност от замърсяване на подземните води, приоритетни и/или опасни вещества от дейността.

5. Инвестиционното предложение не е свързано с формиране на битови и производствени отпадъчни води.

6. Комуникационно-транспортният достъп до масивите ще се осъществява от съществуваща пътна инфраструктура. Няма да се изгражда нова и да се променя съществуващата пътна инфраструктура.

7. Издадено е становище от РЗИ-Бургас с изх. № 10-47-3/13.04.2022 г., съгласно което в представената документация за инвестиционното предложение се съдържат достатъчно анализи, изводи и мотивирани заключения по отношение степента на значимост за човешкото здраве, на база които не се очаква здравен риск при осъществяване на плана/програмата или инвестиционното предложение, при спазване условия посочени в становището, копие от което е приложено към придружителното писмо на настоящото решение.

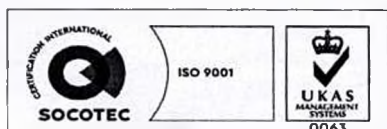
8. Инвестиционното предложение е допустимо от гледна точка на ПУРН и ПУРБ на ИБР (2016-2021 г.), ЗВ и подзаконовите актове към него, при спазване на определени условия, посочени в становище с изх. № ПУ-01-1225(1)/21.12.2021 г. на директора на Басейнова Дирекция „Източнобеломорски Район“.

II. Местоположение на инвестиционното предложение: съществуващо и одобрено земенползване; относителното изобилие, достъпност, качество и възстановителна способност на природните богатства; (включително почва, земни недра, вода и биологично разнообразие) в района и неговите подпочвени пластове; абсорбционен капацитет на природната среда, като се вземат предвид: мочурища, крайречни области, речни устия; крайбрежни зони и морска околна среда; планински и горски райони; защитени със закон територии; засегнати елементи от Националната екологична мрежа; територии, свързани с инвестиционното предложение, в които нормите за качество на околната среда са нарушени или се смята, че съществува такава вероятност; гъстонаселени райони; ландшафт и обекти с историческа, културна или археологическа стойност; територии и/или зони и обекти със специфичен санитарен статут или подлежащи на здравна защита:

1. Водоземането за дъждовалната инсталация ще се осъществява от основен изпускател на язовир „Геренчето“ с идентификатор 44029.41.57 по КККР на с. Лозарево, община Сунгурларе.

2. Поливната площ ще бъде организирана в масиви 44 и 48, разположени в землището в с. Лозарево и част от масив 168, разположен в землището на с. Черница, община Сунгурларе.

3. В масив 44, в землището на с. Лозарево, ще се напояват имоти 44.3, 44.4, 44.5, 44.6, 44.7, 44.8, 44.9, 44.10, 44.11, 44.12, 44.13, 44.17, 44.18, 44.19, 44.20, 44.21, 44.22, 44.23, 44.24, 44.25, 44.26, 44.27, 44.28, 44.29, 44.30, 44.31, 44.32, 44.33, 44.34, 44.35, 44.36, 44.37, 44.38, 44.39, 44.43 и масив 48 в землището на с. Лозарево, ще се напояват имоти 48.1, 48.2, 48.4, 48.5, 48.6, 48.9, 48.10, 48.12, 48.13, 48.14, 48.15, 48.16, 48.17, 48.18, 43.19, 48.20, 48.21, 48.22, 48.23, 48.24, 48.25, 48.26, 48.27, 48.28, 48.29, 48.30, 48.31, 48.32, 48.33, 48.34, 48.35, 48.36, 48.37, 48.38, 48.39, 48.40, 48.41, 48.42, 48.43, 48.44, 48.45, 48.46, 48.47, 48.50, 48.60, 48.61, 48.62, 48.63, 48.64, 48.65 и част от масив 168, в землището на с. Черница, ще се напояват имоти 168.6, 168.7, 168.8, 168.9, 168.10, 168.11, 168.12, 168.13, 168.14, 168.15, 168.16, 168.17,



гр. Бургас, к-с Лазур, ул. „Перушица“ 67, ет.3, п.к.388
Тел: +359 56 813205, Факс: +359 56 813 200
e-mail: riosvbs@unacs.bg, www.riosvbs.com



168.19, 168.20, 168.21, 168.22, 168.23, 168.24, 168.25, 168.26, 168.27, 168.28, 168.29, 168.30, 168.31, 168.32, 168.33, 168.34, 168.35, 168.36, 168.37, 168.38, 168.39, 168.40, 168.41, 168.42, 168.43, 168.44, 168.45, 168.46, 168.47, 168.48, 168.50, 168.51, 168.53, 168.54, 168.55, 168.56, 168.57, 168.58, 168.59, 168.60, 168.61, 168.62, 168.63, 168.64, 168.65, 168.67, 168.68, 168.69, 168.70, 168.71, 168.72, 168.73, 168.74, 168.76, 168.77, 168.78, 168.79, 168.80, 168.81, 168.82, 168.83, 168.84, 168.85, 168.86, 168.87, 168.88, 168.89, 168.90, 168.91, 168.92, 168.93, 168.94, 168.95, 168.96, 168.98, 168.99, 168.100, 168.101, 168.102, 168.103, 168.104, 168.105, 168.106, 168.107, 168.108, 168.109, 168.110, 168.111, 168.112, 168.113, 168.114, 168.115, 168.116, 168.117, 168.118, 168.119, 168.120, 168.121, 168.122, 168.123, 168.124, 168.125, 168.126, 168.127, 168.132.

4. Масивите в землището на с. Лозарево и с. Черница, община Сунгурларе не попадат в границите на защитени територии по смисъла на Закона за защитените територии. Най-близко разположените защитени територии са на разстояние над 13 км по права въздушна линия.

5. Масивите, предмет на напояване не попадат в границите на защитена зона по смисъла на Закона за биологичното разнообразие. Най-близко разположената защитена зона е BG0000196 „Река Мочурица“ за опазване на природните местообитания и на дивата флора и фауна, обявена със Заповед № РД-316/31.03.2021г. на министъра на околната среда и водите (обн., ДВ, бр.52/22.06.2021г./)

6. С реализацията на инвестиционното предложение ще се запази състоянието на терена и НТП на имотите.

7. Очакваното шумово въздействие при поливането ще бъде периодично и краткотрайно, поради което не се очаква значително отрицателно въздействие върху фауната в района, извън предмета на опазване на най-близката защитена зона.

8. Инвестиционното предложение попада в повърхностно водно тяло „р. Мочурица от с. Мокрен до р. Сигмен“ с код BG3TU600R068 и попада в подземно водно тяло „Порови води в Неоген-Кватернер-Сунгурларско-Карнобатска котловина“, с код BG3G00000NQ005.

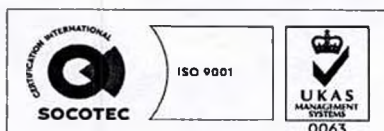
9. Териториите на горечитираните масиви не попадат в зони за защита на водите и не попадат и не граничат с пояси на СОЗ.

III. Типа и характеристиките на потенциалното въздействие върху околната среда: степента и пространствения обхват на въздействието (като географски район и брой на населението, които е вероятно да бъдат засегнати); естеството на въздействието; трансграничния характер на въздействието; интензивността и комплексността на въздействието, вероятността за въздействие; очакваното настъпване, продължителността, честотата и обратимостта на въздействието; комбинирането с въздействия на други съществуващи и/или одобрени инвестиционни предложения; възможността за ефективно намаляване на въздействията:

1. Предвидените дейности в инвестиционното предложение ще се осъществяват в земеделски имоти, извън границите на защитени зони, като се запазва земеделското ползване на терените. Водата ще се доставя от язовир, който също не попада в границите на защитени зони.

2. Предвид местоположението на имотите и начина им на трайно ползване реализацията на инвестиционното предложение няма вероятност да доведе до фрагментация, унищожаване и/или увреждане на природни местообитания и/или местообитания на видове, предмет на опазване в най-близко разположената защитена зона BG0000196 „Река Мочурица“ за опазване на природните местообитания и на дивата флора и фауна.

3. Предвид характера на инвестиционното предложение не се очаква дълготрайно и значително по степен безпокойство, различно от досега съществуващото, което да доведе до трайно и необратимо прогонване на видовете, предмет на опазване в гореописаната най-



гр. Бургас, к-с Лазур, ул. „Перушица“ 67, ет.3, п.к.388
Тел: +359 56 813205, Факс: +359 56 813 200
e-mail: riosvbs@unacs.bg, www.riosvbs.com



близо разположена защитена зона, както и до изменение в структурата и числеността на популациите им.

4. Не се очаква реализацията на инвестиционното предложение да доведе до кумулативно въздействие с отрицателен ефект върху местообитания и популации на видове, предмет на опазване в най-близо разположената защитена зона BG0000196 „Река Мочурица” за опазване на природните местообитания и на дивата флора и фауна.

5. Не се очаква използване на природни ресурси, както и генериране на емисии и отпадъци във вид и количества, които да окажат значително отрицателно въздействие върху предмета на опазване в най-близо разположената защитена зона BG0000196 „Река Мочурица” за опазване на природните местообитания и на дивата флора и фауна.

6. Предвижда се напояването на 63,5 ха земеделски площи в землищата на с. Лозарево и с. Черница да бъде временно в периода месец Май - месец Август.

7. Инвестиционното предложение не е свързано с формиране на битови и производствени отпадъчни води.

8. Инвестиционното намерение е свързано с изграждането на напоителна система, т.е. няма да се използват по време на развитието ѝ химически торове и няма да има замърсяване на почвата.

9. Реализацията на инвестиционното предложение не предполага трансгранично въздействие, поради естеството на дейността и местоположението на имотите, спрямо отдалечеността на границите на Република България.

IV. Обществен интерес към инвестиционното предложение:

1. Съгласно изискванията на чл. 4, ал. 2 от НУРИОВОС възложителят и компетентният орган са обявили инвестиционното предложение.

2. Съгласно изискванията на чл. 95, ал. 1 от Закона за опазване на околната среда, компетентният орган е уведомил писмено кмета на Община Сунгурларе, чиято територия е засегната от осъществяването на инвестиционното предложение, а чрез него и засегнатото население.

3. В изпълнение на чл. 6, ал. 9 от НУРИОВОС е осигурен обществен достъп до информацията по Приложение № 2 от Наредбата, както следва:

- от компетентния орган, чрез интернет страницата на РИОСВ-Бургас;
- от Община Сунгурларе, на чиято територия ще се осъществи инвестиционното предложение.

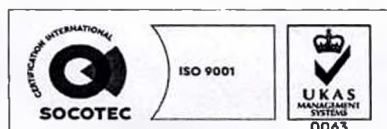
4. С писмо с изх. № 32-00-87/05.05.2022 г., кметът на Община Сунгурларе уведомява РИОСВ-Бургас, че информацията за преценяване на необходимостта от извършване на ОВОС е оповестена чрез поставяне на съобщение на информационното табло и на интернет страницата на Община Средец за най-малко 14 дни, с цел изразяване на становища от заинтересовани лица, като в резултат не са постъпили мнения, възражения, становища и др.

5. Към момента на изготвяне на настоящото решение в РИОСВ-Бургас няма постъпили жалби, възражения и становища срещу реализацията на инвестиционното предложение.

ПРИ СПАЗВАНЕ НА СЛЕДНИТЕ УСЛОВИЯ, МЕРКИ И ОГРАНИЧЕНИЯ:

1. Да се спазват условията, заложи в становище с изх. № 10-47-3/13.04.2022 г. на директора на РЗИ-Бургас, копие от което се прилага към придружителното писмо за предоставяне на настоящото решение.

2. Да се спазват условията, заложи в становище с изх. № ПУ-01-1225(1)/21.12.2021 г.



гр. Бургас, к-с Лазур, ул. „Перушица” 67, ет.3, п.к.388
Тел: +359 56 813205, Факс:+359 56 813 200
e-mail: riosvbs@unacs.bg, www.riosvbs.com



на директора на Басейнова Дирекция „Източнобеломорски Район“, копие от което е приложено към придружителното писмо за предоставяне на настоящото решение.

Настоящото решение се отнася само за конкретно заявеното предложение и в посочения му капацитет. Същото не отменя задълженията на възложителя по Закона за опазване на околната среда и други специални закони и подзаконовни нормативни актове и не може да служи като основание за отпадане на отговорността, съгласно действащата нормативна уредба по околна среда.

На основание чл. 93, ал. 7 от ЗООС, при промяна на инвестиционното предложение, на възложителя или на някои от обстоятелствата, при които е било издадено настоящото решение, възложителят/новият възложител трябва да уведоми РИОСВ-Бургас своевременно.

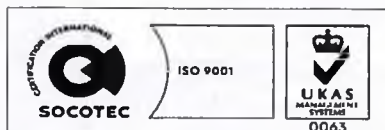
На основание чл. 93, ал. 8 от ЗООС, Решението губи правно действие, ако в срок 5 години от датата на издаването му не е започнало осъществяване на инвестиционното предложение.

Решението може да бъде обжалвано по реда на чл. 133 от Административно-процесуалния кодекс в 14 дневен срок от обявяването му чрез Директора на РИОСВ-Бургас пред Министъра на околната среда и водите и Административен съд.

ИНЖ. ЗИНКА СТОЙКОВА

И.Д. ДИРЕКТОР НА РИОСВ – БУРГАС

Заповед № 419/10.05.2022 г. на министъра на околната среда и водите



гр. Бургас, к-с Лазур, ул. „Перушица“ 67, ет.3, п.к.388
Тел: +359 56 813205, Факс:+359 56 813 200
e-mail: riosvbs@unacs.bg, www.riosvbs.com

