



РЕПУБЛИКА БЪЛГАРИЯ
Министерство на околната среда и водите
Регионална инспекция по околната среда и водите – Бургас

РЕШЕНИЕ № БС – 55 – ЕО / 15 / 12. 2021 г.
за преценяване на необходимостта от извършване на екологична оценка

На основание чл. 85, ал. 4 и ал. 5 от Закона за опазване на околната среда (ЗООС), чл. 14, ал. 2 от Наредба за условията и реда за извършване на екологична оценка на планове и програми (НУРИЕОПП), чл.31, ал.4 от Закона за биологичното разнообразие (ЗБР), чл. 37, ал. 3 и ал. 4 от Наредбата за условията и реда за извършване на оценка за съвместимостта на планове, програми, проекти и инвестиционни предложения с предмета и целите на опазване на защитените зони (Наредба за ОС), представена писмена документация, съгласно чл. 8а от НУРИЕОПП с Вх. ПД-1271(2)/11.06.2021 г. и допълнителна информация с вх. ПД-1271/13.08.2021 г. и ПД-1271/02.11.2021 г., както и получени становища от Регионална Здравна Инспекция - Бургас с изх. № 10-100-3/30.08.2021 г. и от Басейнова дирекция „Черноморски район“ с изх. № 05-10-433(А5)/03.12.2021 г.

РЕШИХ


да не се извършва екологична оценка на план: „План за интегрирано развитие на Община Айтос за периода 2021-2027 г.“

ВЪЗЛОЖИТЕЛ:
ОБЩИНА АЙТОС

Характеристика на плана:

План за интегрирано развитие на Община Айтос 2021-2027 г. е фундаментален стратегически документ, очертаващ рамките на регионалното и пространственото развитие и служи за определяне на актуалните проблеми, нуждите и потенциалите за развитие на общината и населените места, които се отчитат при разработването на инвестиционни програми и финансови инструменти. В унисон с плана е и планирането и реализирането на интегрирани подходи за териториално и градско развитие и на местни инициативи, допринасящи за постигане на националните цели и приоритетите за регионално и местно развитие.

С плана се определят средносрочните цели и приоритети за устойчиво развитие на община Айтос и връзките ѝ с други общини. В тяхната основа стои оптимално използване, подобряване и развитие на съществуващата инфраструктура, отговорно икономическо развитие базирано на иновации и модернизация, минимизиране на въздействието върху околната среда и укрепване на чувството за принадлежност чрез съхранение на традициите и обичаите и непрекъснато подобрене на знанията и уменията. Като стратегически документ



гр. Бургас, к-с Лазур, ул. „Перушица“ 67, ет.3, п.к.388
Тел: +359 56 813205, Факс: +359 56 813 200
e-mail: riosvbs@unacs.bg, www.riosvbs.com



плана за интегрирано развитие на Община Айтос 2021-2027 г. обвързва сравнителните предимства, ресурси и потенциал на местно ниво с дефинирани визия, цели и приоритети, насочени към устойчивото, интегрирано развитие, по-добро качество на живот и по-висок жизнен стандарт за хората. Основните структурни елементи на програмата са мерките и проектите/проектните идеи по съответните приоритети на плана.

Проектът на план за интегрирано развитие на Община Айтос 2021-2027 г. обхваща територията на цялата община, в която попадат следните защитени територии по смисъла на Закона за защитените територии:

- Защитена местност „Хисаря“, обявена със Заповед № РД-1007/04.08.2003 г. на министъра на околната среда и водите (обн. ДВ, бр. 81/2003 г.);
- Природна забележителност „Айтоска кория“, обявена със Заповед № 1799/30.06.1972 г. на Министерство на горите и опазване на природната среда (обн. ДВ, бр. 59/1972 г.);
- Природна забележителност „Находище на бодливо сграбиче“, обявена със Заповед № 1799/30.06.1972 г. на Министерство на горите и опазване на природната среда (обн. ДВ, бр. 59/1972 г.) и намалена по площ със Заповед № РД-545/01.06.1983 г. на Комитета за опазване на природната среда при Министерски съвет (обн. ДВ, бр. 49/1983 г.);
- Природна забележителност „Скално образувание „Трите братя“, обявена със Заповед № 1799/30.06.1972 г. на Министерство на горите и опазване на природната среда (обн. ДВ, бр. 59/1972 г.) и актуализирана по площ със Заповед № РД-44/20.01.2017 г. на министъра на околната среда и водите (обн. ДВ, бр. 20/2017 г.).

На територията на Община Айтос попадат следните защитени зони по смисъла на ЗБР:

- защитена зона BG0000151 „Айтоска планина“ за опазване на природните местообитания и на дивата флора и фауна, обявена със Заповед № РД-1018/17.12.2020 г. на министъра на околната среда и водите (ДВ, бр. 17/26.02.2021г.);
- защитена зона BG0000393 „Екокоридор Камчия-Емине“ за опазване на природните местообитания и на дивата флора и фауна, приета с Решение на МС № 661/2007г. (ДВ, бр. 85/2007г.);
- защитена зона BG0000119 „Трите братя“ за опазване на природните местообитания и на дивата флора и фауна, обявена със Заповед № РД-375/15.05.2020г. на министъра на околната среда и водите (ДВ, бр. 50/2020г.).

По реда на чл. 13, ал. 2 от Наредбата за ЕО е проведена консултация с Басейнова Дирекция „Черноморски район“ по отношение на допустимостта на плана, спрямо Плана за управление на речните басейни (ПУРБ) за Черноморски район 2016-2021 г. и Плана за управление на риск от наводнения (ПУРН) за Черноморски район 2016-2021 г. Съгласно писмо на БДЧР с изх. № 05-10-433(А5)/03.12.2021 г., плана за интегрирано развитие е допустим спрямо заложените в ПУРБ и ПУРН мерки и законови изисквания.


Кметът на общината организира изпълнението на плана и предоставя на общинския съвет информация за изпълнението.

Предложеният план за интегрирано развитие на Община Айтос 2021-2027 г. попада в обхвата на т.9.3. „Закон за регионалното развитие - планове за интегрирано развитие на общините“ от Приложение №2 на НУРИЕОПП. В тази връзка, на основание чл. 2, ал. 2, т. 1 от НУРИЕОПП, за горещитирания план е проведена процедура по преценяване на необходимостта от извършване на ЕО.

Съгласно чл. 84, ал. 1, т. 1 от НУРИЕОПП, компетентен орган за издаване на решение е Директорът на РИОСВ-Бургас.

На основание чл. 2, ал. 1, т. 1 от Наредбата за ОС, ПИРО подлежи на процедура по оценка за съвместимостта на плана с предмета и целите на опазване на защитените зони, която съгласно чл. 31, ал. 4, във връзка с чл. 31, ал. 1 от ЗБР се извършва чрез процедурата по екологична оценка, по реда на ЗООС.

2



гр. Бургас, к-с Лазур, ул. „Перушица“ 67, ет.3, п.к.388
Тел: +359 56 813205, Факс:+359 56 813 200
e-mail: riosvbs@unacs.bg, www.riosvbs.com



На основание чл. 37, ал. 3 от Наредбата за ОС, въз основа на критериите по чл. 16 от нея е направена преценка за вероятната степен на отрицателно въздействие върху защитените зони, съгласно която няма вероятност планът да окаже значително отрицателно въздействие върху природните местообитания, популации и местообитания на видове, както и върху дивите птици и техните местообитания, предмет на опазване в защитените зони от мрежата Natura 2000.

МОТИВИ:

1. Плана за интегрирано развитие на Община Айтос е съобразен с относимите стратегически документи на национално и Европейско ниво, имащи отношение към него, включително и с такива, поставящи цели по опазване на околната среда.

2. Изпълнението на плана ще допринесе за постигане на поставените с националните програмни стратегически документи по опазване на околната среда.

3. Визията за развитие на община Айтос е свързана със стратегическите ѝ цели, които целят подкрепяне на развитието на общината чрез формулиране на конкретните и най-значими области, където подобрието ще има ефект върху цялото население и територия. В тяхната основа стои оптимално използване, подобряване и развитие на съществуващата инфраструктура, отговорно икономическо развитие базирано на иновации и модернизация, минимизиране на въздействието върху околната среда и укрепване на чувството за принадлежност чрез съхранение на традициите и обичаите и непрекъснато подобрене на знанията и уменията. Предвид формулираните цели, не се очаква плана да влезе в противоречие с предметите на опазване в защитените зони от мрежата Natura 2000.


4. В обхвата на ПИРО попадат дейности свързани с опазването на околната среда, енергийна ефективност, преход към кръгова икономика, устойчиво и балансирано териториално развитие, с цел постигане на екологосъобразно социално-икономическо развитие, като не се очаква това да доведе до значителни отрицателни въздействия върху територии от мрежата Natura 2000.

5. Дейностите по прилагане на плана не предполагат негативно въздействие върху околната среда по отношение на управление на отпадъците на територията на общината, в съответствие със заложен мерки за разрешаване на евентуалните проблеми. Реализацията на ПИРО не предвижда експлоатация на източници на емисии на вредни вещества в атмосферния въздух, както и експлоатация на източници на шум в околната среда. На територията на общината няма съществуващи предприятия с никък и висок рисков потенциал.

6. Издадено е становище от РЗИ-Бургас с изх. № 10-100-3/30.08.2021 г., съгласно което в представената документация се съдържат достатъчно анализи, изводи и мотивирани заключения по отношение степента на значимост за човешкото здраве, с които инвеститорът е доказал, че не се очаква здравен риск при осъществяване на плана/програмата или инвестиционното предложение.

7. Дейностите по прилагането на плана не се очаква да доведат до нови негативни промени в екологичното и химичното състояние на водните тела, както и до изменение на хидроморфологичните им характеристики и до нови негативни промени в състоянието им и е допустим, при спазване на определени условия, заложен в становище на БДЧР - Варна с № 05-10-433(A5)/03.12.2021 г.

8. Реализацията на плана не предполага трансгранично въздействие, предвид местоположението на територията на плана спрямо границите на Република България.



гр. Бургас, к-с Лазур, ул. „Перушица” 67, ет.3, п.к.388
Тел: +359 56 813205, Факс: +359 56 813 200
e-mail: riosvbs@unacs.bg, www.riosvbs.com



ПРИ СЛЕДНИТЕ УСЛОВИЯ:

1. Произтичащите от „План за интегрирано развитие на община Айтос за периода 2021-2027г.“ планове, програми, проекти/инвестиционни предложения, влизащи в обхвата на Приложение 1 и 2 от ЗООС, Приложение 1 и 2 от НУРИЕОПП и чл. 31 от Закона за биологичното разнообразие (респективно Наредбата за ОС) да бъдат внасяни за разглеждане от компетентния орган.

2. Да се спазват условията, заложиени в становище с изх. № 05-10-433(А5)/03.12.2021 г. на директора на Басейнова дирекция „Черноморски район“, копие от което е приложено към придружителното писмо за предоставяне на настоящото Решение.

Настоящото Решение № БС-55-ЕО/2021 г. за преценяване на необходимостта от извършване на екологична оценка на план/програма „План за интегрирано развитие на Община Айтос за периода 2021-2027 г.“, с възложител: Община Айтос, не отменя задълженията на възложителя за изпълнение на изискванията на Закона за опазване на околната среда и други специални закони и подзаконовни нормативни актове и не може да послужи като основание за отпадане на отговорността, съгласно действащата нормативна уредба.

При промяна на възложителя, на параметрите на плана/програмата или на някои от обстоятелствата, при които е било издадено настоящото решение, възложителят/новият възложител трябва да уведоми РИОСВ-Бургас своевременно.

На основание чл. 88, ал. 6 от ЗООС, решението губи правно действие, ако в срок 5 години от влизането му в сила не е одобрен съответният план.

Заинтересованите лица могат да обжалват решението по реда на Административно-процесуалния кодекс чрез Директора на РИОСВ-Бургас пред Министъра на околната среда и водите и Административен съд по реда на чл. 133 от АПК в 14 дневен срок от съобщаването му.

ПАВЕЛ МАРИНОВ
Директор на РИОСВ-Бургас



гр. Бургас, к-с Лазур, ул. „Перушица“ 67, ет.3, п.к.388
Тел: +359 56 813205, Факс: +359 56 813 200
e-mail: riosvbs@unacs.bg, www.riosvbs.com

