



РЕПУБЛИКА БЪЛГАРИЯ

Министерство на околната среда и водите

Регионална инспекция по околната среда и водите - Бургас

РЕШЕНИЕ №БС- 53 -ПрОС/ 23.07.2018г.

**за преценяване на вероятната степен на значително отрицателно въздействие
върху защитени зони**

На основание чл. 31, ал. 7 от Закона за биологичното разнообразие /ЗБР/, чл. 18, ал. 1 и ал. 2 от Наредба за условията и реда за извършване на оценка за съвместимостта на планове, програми, проекти и инвестиционни предложения с предмета и целите на опазване на защитените зони /Наредбата за ОС, ДВ бр.73/2007 г., изм. и доп./ във връзка с чл. 6а от същата и представените уведомления и документации към тях с Вх. № ПД-1749 от 2018г.

РЕШИХ:

Съгласувам инвестиционно предложение „Създаване на трайни насаждения от сливи в ПИ №002003, земл. с. Мрежичко, общ. Руен и отглеждане на трайни насаждения от сливи в ПИ №005003, земл. с. Мрежичко, общ. Руен”, което няма вероятност да окаже значително отрицателно въздействие върху върху природните местообитания, популации и местообитания на видове, както върху дивите птици и техните местообитания предмет на опазване в защитена зона BG0002044 „Камчийска планина” за опазване на дивите птици и защитена зона BG 0000133 „Камчийска и Еменска планина” за опазване на природните местообитания и на дивата флора и фауна

Местоположение: ПИ №002003 и ПИ №005003, земл. с. Мрежичко, общ. Руен

Възложител:


ФЕИМ ЮСЕИН

с. Мрежичко, община Руен

Характеристика на инвестиционното предложение:

Предвижда се създаване на овощна градина от сливи в имот №002003, земл. с. Мрежичко, общ. Руен, който съгласно Скица № K00832/20.06.2018г. издадена от Общинска служба по земеделие, с. Руен, е с площ 16,697дка, от която 8,500дка са с начин на трайно ползване „овощна градина” и 8,197дка са с начин на трайно ползване „нива”. Т.е. 8,197дка ще бъдат засадени със сливи, при което ще се промени предназначението на частта от имота от „нива” на „овощна градина”.

В ПИ №005003, земл. с. Мрежичко, общ. Руен се предвижда отглеждане на създадена овощна градина от сливи. Съгласно приложена Скица № K00833/20.06.2018г. издадена от Общинска служба по земеделие, с. Руен, имотът е с площ 12,961дка, от която 5,500дка са с начин на трайно ползване „овощна градина” и 7,461дка са с начин на трайно ползване „изоставена нива”. Т.е. ще се извършат дейности, свързани с отглеждане на засадените в част от имота сливи с площ 5,500дка. За останалата площ в размер на 7,461дка няма заявено инвестиционно предложение и запазва отредждането си на „изоставена нива”.



гр. Бургас, к-с Лазур, ул. „Перушица” 67, ет. 3, п.к. 388

Тел: (+359) 56 813205, Факс: (+359) 56 813 200

e-mail: riosvbs@unacs.bg

www.riosvbs.com



С описаните дейности възложителят ще кандидатства за финансиране по подмярка 6.3. „Стартова помощ за развитието на малки стопанства“ от Програма за развитие на селските райони за периода 2014-2020г.

Дейностите, свързани с реализацията на инвестиционното предложение не попадат в позициите на Приложения № 1 и 2, съответно към чл. 92 и чл. 93 от Закона за опазване на околната среда /ЗООС-ДВ бр. 77/27.09.2005г./ и не подлежат на процедури по реда на Глава шеста от ЗООС (преценяване на необходимостта от извършване на екологична оценка и/или оценка на въздействието върху околната среда, задължителна екологична оценка и/или задължителна оценка на въздействието върху околната среда).

ПИ №002003 и ПИ №005003, земл. с. Мрежичко, общ. Руен не попадат в границите на защитена територия определена по реда на Закона за защитените територии. Попадат в две защитени зони по смисъла на Закона за биологичното разнообразие (Натура 2000 места) - защитена зона BG0002044 „Камчийска планина“ за опазване на дивите птици, обявена със Заповед № РД-132/10.02.2012г. на министъра на околната среда и водите (ДВ, бр. 23/2012г.), Изм. Заповед № РД-77/28.01.2013г. (ДВ, бр. 10/2013г.) и защитена зона BG 0000133 „Камчийска и Еменска планина“ за опазване на природните местообитания и на дивата флора и фауна, приета с Решение на МС № 661/2007г. (ДВ, бр. 85/2007 г.). При извършената проверка за допустимост по реда на чл. 12, ал. 2 от Наредбата за ОС се констатира, че инвестиционното предложение, свързано със създаване на трайно насаждение в част от имот с начин на трайно ползване «нива» и отглеждане на съществуващо трайно насаждение в част от друг имот, е допустимо спрямо режима на защитена зона BG0002044 „Камчийска планина“ за опазване на дивите птици, определен със заповедта за обявяване и за изменението ѝ.

Съгласно чл. 31 от Закона за биологичното разнообразие и на основание чл. 2, ал. 1, т. 2 от Наредбата за ОС, инвестиционното предложение подлежи на процедура по оценка за съвместимостта с предмета и целите на опазване на защитените зони. Към документацията е приложено платежно нареждане за внесена такса за провеждане на процедурата.

След преглед на представената информация, въз основа на критериите по чл. 16 от Наредбата за ОС е извършената преценка за вероятната степен на отрицателно въздействие върху горе цитираната защитена зона.


Съгласуването се основава на следните:

МОТИВИ:

1. Предвид характера на инвестиционното предложение и запазване земеделското ползване на площта не се очаква значително неблагоприятно въздействие върху целостта и структурата на защитена зона BG0002044 „Камчийска планина“ за опазване на дивите птици и защитена зона BG 0000133 „Камчийска и Еменска планина“ за опазване на природните местообитания и на дивата флора и фауна

2. Не се очаква дълготрайно и значително по степен безпокойство (различно от досега съществуващото), което да доведе до трайно и необратимо прогонване на видовете, в това число и птици, предмет на опазване в защитените зони, както и до изменение в структурата и числеността на популациите им.

3. След справка с информационната система за Натура 2000, поместена на сайта на Министерство на околната среда и водите (<http://natura2000.moew.government.bg/>), в имота не е констатирано наличие на природно местообитание, предмет на опазване в защитената зона BG 0000133 „Камчийска и Еменска планина“.



гр. Бургас, к-с Лазур, ул. „Перущица“ 67, ет. 3, п.к. 388

Тел: (+359) 56 813205, Факс: (+359) 56 813 200

e-mail: riosvbs@unacs.bg

www.riosvbs.com



4. Не се предвижда използване на природни ресурси, както и генериране на емисии и отпадъци във вид и количества, които да окажат значително отрицателно въздействие върху предметите на опазване в защитените зони. Не се предвижда изграждане на нова инфраструктура, поради което не се очаква фрагментация на свързани с терена съобщества и популации на влечуги, земноводни и гризачи.

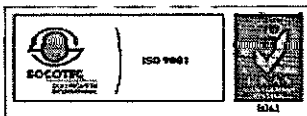
Настоящото решение не отменя задълженията на възложителя за изпълнение на изискванията на Закона за опазване на околната среда и други специални закони и подзаконови нормативни актове и не може да служи като основание за отпадане на отговорността, съгласно действащата нормативна уредба по околна среда.

При промяна на инвестиционното предложение, на възложителя или на някои от обстоятелствата, при които е било издадено настоящето решение, възложителя/ новия възложител трябва да уведоми РИОСВ град Бургас до 14 дни след настъпване на измененията.

На основание чл.31, ал.7, във връзка с ал.23 от ЗБР решението автоматично прекратява действието си, ако в продължение на 5 години от датата на издаването му не е започнала реализацията на инвестиционното предложение.

Решението може да бъде обжалвано в 14 дневен срок от съобщаването му пред министъра на околната среда и водите и пред Административен съд гр. Бургас по реда на Административно-процесуалния кодекс.

ИНЖ. ТОНКА АТАНАСОВА
ДИРЕКТОР НА РИОСВ-БУРГАС



гр. Бургас, к-с Лазур, ул. „Перушица“ 67, ет. 3, п.к. 388
Тел: (+359) 56 813205, Факс: (+359) 56 813 200
e-mail: riosvbs@unacs.bg
www.riosvbs.com

