



РЕПУБЛИКА БЪЛГАРИЯ
Министерство на околната среда и водите
Регионална инспекция по околната среда и водите – Бургас

РЕШЕНИЕ № БС – 52 – ПР / 28.04 2022 г.

за преценяване на необходимостта от извършване на оценка на въздействието върху околната среда

На основание чл. 81, ал. 1, т. 2 и чл. 93, ал. 1, т. 1, ал. 3 и ал. 6 от Закона за опазване на околната среда, чл. 7, ал. 1, чл. 8, ал. 1 от Наредбата за условията и реда за извършване на оценка на въздействието върху околната среда (НУРИОВОС), чл. 31 ал. 4 и ал. 6 от Закона за биологичното разнообразие (ЗБР), чл. 2, ал. 1, т. 1, чл. 4, чл. 6а, т. 2, чл. 40, ал. 4 от Наредбата за условията и реда за извършване на оценка на съвместимостта на планове, програми, проекти и инвестиционни предложения с предмета и целите на опазване на защитените зони (Наредбата за ОС), представена писмена документация от възложителя по Приложение № 2 към чл. 6, от НУРИОВОС и по чл. 10, ал. 1 и ал. 2 от Наредбата за ОС с вх. №ПД-2561(9)/15.12.2021 г., както и получени становища от Регионална здравна инспекция - Бургас (РЗИ-Бургас) с изх. № 10-225-1/11.01.2022 г. и Басейнова Дирекция „Черноморски Район“ - Варна с изх. № 05-10-528(А5)/26.04.2022 г.

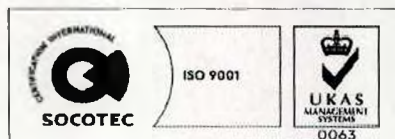
РЕШИХ

да не се извършва оценка на въздействието върху околната среда и оценка на съвместимост с предмета и целите на опазване в защитените зони за инвестиционно предложение: „Изграждане на система за капково напояване на площ от 134,3 дка, създаване на насаждения от лешници в ПИ с идентификатори 58712.1.88, 58712.1.3, 58712.1.82, 58712.1.83, 58712.1.1 по КК, землище на с. Проход и ПИ с идентификатор 23529.27.9 по КК, с. Драка, община Средец и закупуване на специализирана земеделска техника“, което няма вероятност да окаже значително отрицателно въздействие върху околната среда, природни местообитания, популации и местообитания на видове и човешкото здраве.

Възложител:
„ИЛ-89“ ЕООД

Кратко описание на инвестиционното предложение:

Инвестиционното предложение предвижда монтаж и експлоатация на автоматизирана система за капково напояване за поливане на масив с трайни насаждения - лешници на площ от 134,3 дка в землището на с. Проход и с. Драка, община Средец, а именно в имоти с идентификатори по КККР 58712.1.88, 58712.1.3, 58712.1.82, 58712.1.83, 58712.1.1 и 23529.27.9. Водовземането за капковата напоителна система ще се осъществява от язовир „Проход“, представляващ ПИ с идентификатор 58712.1.107 по КК, местност „Ай Дере“, землище на с. Проход, община Средец, разположен в непосредствена близост до имотите, предмет на напояване. Водоползването ще бъде на база сключен договор с дружеството „ИЛ - 64“ ЕООД, което има издадено от кмета на община Средец, Разрешително за ползване на воден обект № 1/30.01.2020 г.



гр. Бургас, к-с Лазур, ул. „Перушица“ 67, ет.3, п.к.388
Тел: +359 56 813205, Факс: +359 56 813 200
e-mail: riosvbs@unacs.bg, www.riosvbs.com



Целта е да се постигне оптимален водно-въздушен режим на почвата през целия вегетационен период на трайните насаждения, който да осигури увеличаване качеството и количеството на добива. За метод на поливане е избран капково напояване с капков маркуч с вградени компенсирани налягането капкообразуватели, като най-подходящ с оглед денивелацията на терена, дължината на редовете и схемата на засаждане. Капковите маркучи ще се разположат наземно, монтирани върху полиетиленови тръби с диаметър $\varnothing 20$. Предвидени са 2 броя капкообразуватели на дърво с предпоставката в бъдеще да се монтират по още 2 броя на дръвче. Подаването на вода към системите на двата масива се извършва чрез 2 водовземни помпени възела, състоящи се от електрически трифазни помпи, взимащи вода от открития водоизточник - язовир „Проход“. Водата ще преминава през филтърен възел и ще се подава в тръбопроводите.

Системата ще бъде с пълен дистанционен мониторинг и контрол на системата чрез интернет. При автоматизирана система за капково напояване, от резервоарите поливната вода ще бъде подавана по тръбна мрежа с помощта на помпен агрегат. Посредством главен тръбопровод водата ще се подава към филтърна група, след което под налягане ще се отправя по транспортни водопроводи към съответните напоителни участъци. Самата тръбна мрежа се състои от РЕ тръби подаващи вода на поливните крила.

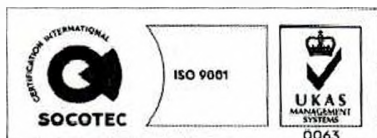
За осъществяване на инвестиционното предложение ще се закупи специализирана земеделска техника, което не отговаря на определението за инвестиционно предложение, съгласно т. 17 към §1 от Допълнителните разпоредби на Закона за опазване на околната среда и няма нормативно основание за провеждане на регламентираните с Глава шеста от ЗООС процедури по преценяване на необходимостта от извършване на екологична оценка и/или оценка на въздействието върху околната среда, задължителна екологична оценка и/или задължителна оценка на въздействието върху околната среда и не може да бъде отнесено към понятията план, програма, проект или инвестиционно предложение, поради което не попада под разпоредбите на чл. 31, ал. 1 от ЗБР, респ. на Наредбата за ОС и не подлежи на процедиране по нея.

Инвестиционното предложение попада в обхвата на т. 1. „Селско, горско и водно стопанство“, буква „в“ – „мелиоративни дейности в селското стопанство, включително напояване и пресушаване на земи“ от Приложение 2, към чл. 93, ал. 1, т. 1 и 2 на ЗООС и съгласно чл. 81, ал. 1, т. 2 и подлежи на процедура по преценяване на необходимостта от извършване на оценка на въздействието върху околната среда (ОВОС), поради което подлежи и на процедура по оценка за съвместимост с предмета и целите на опазване на защитените зони по реда на чл. 31, ал. 4, във връзка с ал. 1 от Закона за биологичното разнообразие и чл. 2, ал. 1, т. 1 от Наредбата за ОС.

Съгласно чл. 93, ал. 3 от ЗООС компетентен орган за произнасяне с решение е директорът на РИОСВ-Бургас.

ПИ с идентификатори 58712.1.88, 58712.1.3, 58712.1.82, 58712.1.83, 58712.1.1 по КК, землище на с. Проход, ПИ с идентификатор 23529.27.9 по КК, с. Драка, община Средец и язовир Проход в ПИ с идентификатор 58712.1.107 по КК на с. Проход, община Средец не попадат в защитени територии определени по реда на Закона за защитените територии и в защитени зони по смисъла на Закона за биологичното разнообразие (Натура 2000 места). ПИ с идентификатори 58712.1.82 и 58712.1.83 граничат чрез „селскостопански, горски, ведомствен път“ със защитена зона BG0000198 „Средецка река“ за опазване на природните местообитания и на дивата флора и фауна, обявена със Заповед №РД-346/31.03.2021г. на министъра на околната среда и водите (ДВ, бр. 56/06.07.2021г.).

На основание чл. 40, ал. 3 от Наредбата за ОС, въз основа на критериите по чл. 16 от нея е направена преценка за вероятната степен на значително отрицателно въздействие върху защитените зони, съгласно която инвестиционното предложение няма вероятност да окаже значително отрицателно въздействие върху природните местообитания, видовете и



гр. Бургас, к-с Лазур, ул. „Перушица“ 67, ет.3, п.к.388
Тел: +359 56 813205, Факс: +359 56 813 200
e-mail: riosvbs@unacs.bg, www.riosvbs.com



популациите им, предмет на опазване в защитена зона BG0000198 „Средецка река“ за опазване на природните местообитания и на дивата флора и фауна.

МОТИВИ:

I. Характеристика на инвестиционни предложения: размер, засегната площ, параметри, мащабност, обем, производителност, обхват; взаимовръзка и кумулиране с други съществуващи и/или одобрени инвестиционни предложения оформление на инвестиционното предложение в неговата цялост; използване на природни ресурси, земните недра, почвите, водите и на биологичното разнообразие; генериране на отпадъци замърсяване и вредно въздействие; риск от големи аварии и/или бедствия, които са свързани с инвестиционното предложение, включително причинени от изменението на климата, в съответствие с научните познания; рисковете за човешкото здраве:

1. Водовземането за капковата напоителна система ще се осъществява от язовир „Проход“, разположен в ПИ с идентификатор 58712.1.107 по КК, местност „Ай Дере“, землище на с. Проход, община Средец.

2. На площ 134,3 дка ще се изгради автоматична система за капково напояване, насаждения от лешници в землището на с. Проход и с. Драка, общ. Средец в имоти с идентификатори 58712.1.88, 58712.1.3, 58712.1.82, 58712.1.83, 58712.1.1 и 23529.27.9 по КК.

3. Тръбопроводите на капковата система ще бъдат разположени наземно, без да пречат на обработките в насаждението и да бъдат защитени слънчевата радиация и ниските температури за по-дълъг експлоатационен период.

4. Основният принцип при капковото напояване е доставяне на вода в близост до кореновата система на растенията, което води до значително намаляване разходите за поливни нужди.

5. Не предвижда водовземане от подземни води, ползване на подземни водни обекти, заустване на отпадъчни води в съоръжения, които могат да създадат опасност от замърсяване на подземните води, приоритетни и/или опасни вещества от дейността.

6. При капковото напояване неутрализира ефекта на повърхностната почвена ерозия, особено при наклонени терени, както и неблагоприятното влияние на вятъра.

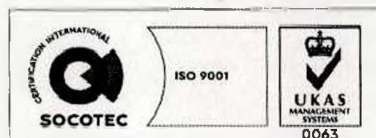
7. Инвестиционното предложение не е свързано с формиране на битови и производствени отпадъчни води.

8. Комуникационно-транспортния достъп ще се осъществява от съществуващи полски пътища. Няма да се изгражда нова и да се променя съществуващата пътна инфраструктура.

9. Издадено е становище от РЗИ-Бургас с изх. № 10-225-1/11.01.2022 г., съгласно което в представената документация за инвестиционното предложение се съдържат достатъчно анализи, изводи и мотивирани заключения по отношение степента на значимост за човешкото здраве, на база които не се очаква здравен риск при осъществяване на плана/програмата или инвестиционното предложение, при спазване условия посочени в становището, копие от което е приложено към придружителното писмо на настоящото решение.

10. Инвестиционното предложение е допустимо от гледна точка на ПУРН и ПУРБ, при спазване на определени условия, посочени в становища с изх. № 05-10-528(A5)/26.04.2022 г. на директора на Басейнова Дирекция „Черноморски Район“ – Варна.

II. Местоположение на инвестиционното предложение: съществуващо и одобрено земеползване; относителното изобилие, достъпност, качество и възстановителна способност на природните богатства; (включително почва, земни недра, вода и биологично разнообразие) в района и неговите подпочвени пластове; абсорбиционен



гр. Бургас, к-с Лазур, ул. „Перушица“ 67, ет.3, п.к.388
Тел: +359 56 813205, Факс:+359 56 813 200
e-mail: riosvbs@unacs.bg, www.riosvbs.com



капацитет на природната среда, като се вземат предвид: мочурища, крайречни области, речни устия; крайбрежни зони и морска околна среда; планински и горски райони; защитени със закон територии; засегнати елементи от Националната екологична мрежа; територии, свързани с инвестиционното предложение, в които нормите за качество на околната среда са нарушени или се смята, че съществува такава вероятност; гъстонаселени райони; ландшафт и обекти с историческа, културна или археологическа стойност; територии и/или зони и обекти със специфичен санитарен статут или подлежащи на здравна защита:

1. Водовземането за новопредвидената капкова напоителна система ще се осъществява от язовир „Проход“, представляващ ПИ с идентификатор 58712.1.107 по КК, местност „Ай Деро“, землище на с. Проход, община Средец, разположен в непосредствена близост до имотите, предмет на напояване.

2. Поливната площ ще бъде организирана в един масив формиращ имоти с идентификатори 58712.1.88, 58712.1.3, 58712.1.82, 58712.1.83, 58712.1.1, по КК, м. „Стари Паиша“, землище на с. Проход и 23529.27.9 по КК, м. „Тасмата“, землище на с. Драка.

3. ИП не попада в защитена територия (ЗТ) по смисъла на Закона за защитените територии, а най-близо разположените ЗТ са на разстояние над 6 км по права въздушна линия.

4. Имотите са разположени извън границите на защитени зони от мрежата „Натура 2000“. В близост са до границата на защитена зона BG0000198 „Средецка река“ за опазване на природните местообитания и на дивата флора и фауна, но предвид запазване на земеделския характер на земите не се очакват нови и различни въздействия от досега съществуващите въздействия, определящи екологична обстановка в района.

5. Териториите на поземлените имоти не попадат в обхвата на определен район със значителен потенциален риск от наводнения съгласно ПУРН 2016-2021 г. и в обхвата на актуализираните РЗПРН за периода 2022-2027 г., съгласно Заповед №РД-803/10.08.2021 г на Министъра на околната среда и водите.

6. Повърхностно водно тяло „р. Средецка от извор до град Средец“ с код BG2MAS00R1020, определено в лошо екологично състояние и неизвестно химично състояние. Тялото не е в риск от непостигане на целите на РДВ. За него не е приложимо изключение от постигане на добро състояние и са поставени следните цели:

- Предотвратяване влошаването на екологичното състояние;
- Опазване, подобряване и възстановяване на водното тяло за постигане на умерено екологично състояние;
- Постигане и запазване на добро химично състояние.

7. Подземно водно тяло „Пукнатинни води в K2t sp-st-Бургаска вулканична северно и западно от Бургас“, с код BG2G00000K2034, определено в добро количествено и лошо химично състояние по показател NO₃ и Fe. Тялото е определено в риск и са приложени изключения от постигане на добро състояние (156г, т.2, т.3 от Закона за водите). За него е поставена цел, свързана с постигане на добро състояние.

8. Подземното водно тяло е определено като зона за защита на питейните води с код BG2DGW00000K2034, съгласно чл. 119а, ал. 1, т. 1 от ЗВ. Зона, в която водите са чувствителни към биогенни елементи; чувствителна и уязвима зона, съгласно чл. 119а, ал. 1, т. 3 от ЗВ. Инвестиционното предложение не попада в зони защита на водите, съгласно чл. 119а, ал. 1, т. 2 и т. 4 от Закона за водите.

III. Типа и характеристиките на потенциалното въздействие върху околната среда: степента и пространствения обхват на въздействието (като географски район и брой на населението, които е вероятно да бъдат засегнати); естеството на въздействието; трансграничния характер на въздействието; интензивността и комплексността на



гр. Бургас, к-с Лазур, ул. „Перушица“ 67, ет.3, п.к.388
Тел: +359 56 813205, Факс:+359 56 813 200
e-mail: riosvbs@unacs.bg, www.riosvbs.com



въздействието, вероятността за въздействие; очакваното настъпване, продължителността, честотата и обратимостта на въздействието; комбинирането с въздействия на други съществуващи и/или одобрени инвестиционни предложения; възможността за ефективно намаляване на въздействията:

1. Имотите са разположени извън границите на защитени зони от мрежата Натура 2000. В близост са до границата на защитена зона BG0000198 „Средецка река” за опазване на природните местообитания и на дивата флора и фауна, но предвид запазване на земеделския характер на земите не се очакват нови и различни въздействия от досега съществуващите въздействия, определящи екологична обстановка в района.

2. С изграждането на система за капково напояване на земеделски земи извън границите на защитени зони, няма вероятност от увреждане на природни местообитания в рамките на защитена зона BG0000198 „Средецка река” за опазване на природните местообитания и на дивата флора и фауна и включени в предмета ѝ на опазване.

3. Със запазване на земеделското ползване на имотите няма вероятност от увреждане на местообитания на видове идентифицирани в рамките на защитена зона BG0000198 “Средецка река” и включени в предмета ѝ на опазване, както и фрагментацията на биокоридори от значение за видовете.

4. С реализиране на предложението в имоти, разположени извън границите на защитени зони не се очакват нови въздействия, както и натрупване на отрицателни кумулативни въздействия върху природните местообитания и местообитанията на видове, предмет на опазване в защитените зони, при реализация на настоящото предложение спрямо одобрени до момента и предложени за одобрение инвестиционни предложения, планове, програми и проекти.

5. С реализирането на ИП се запазва състоянието на терена и НТП на имота без промяна, а именно трайно насаждение от лешници. Очакваното шумово въздействие при поливането е периодично и краткотрайно, поради което не се предполагат значително отрицателно въздействие върху фауната в района извън предмета на опазване на най-близките защитени зони.

6. Предвижда се напояване на 132,431 кв.м трайни насаждения от лешници, в периода месец Май - месец Август.

7. Не се предвижда водопроводите за инсталациите да се вкопават а ще бъдат разположени наземно, като трасето им ще е в сервитута на полски пътища.

8. Инвестиционното предложение не е свързано с формиране на битови и производствени отпадъчни води.

9. Инвестиционното намерение е да се изгради на напоителна система, т.е. няма да се използват по време на развитието и химически торове и няма да има замърсяване на почвата.

10. Реализацията на инвестиционното предложение не предполага трансгранично въздействие, поради естеството на дейността и местоположението на имотите, спрямо отдалечеността на границите на Република България.

IV. Обществен интерес към инвестиционното предложение:

1. Съгласно изискванията на чл. 4, ал. 2 от НУРИОВОС възложителят и компетентният орган са обявили инвестиционното предложение.

2. Съгласно изискванията на чл. 95, ал. 1 от Закона за опазване на околната среда, компетентният орган е уведомил писмено кмета на Община Средец, чиято територия е засегната от осъществяването на инвестиционното предложение, а чрез него и засегнатото население.

3. В изпълнение на чл. 6, ал. 9 от НУРИОВОС е осигурен обществен достъп до информацията по Приложение № 2 от Наредбата, както следва:

- от компетентния орган, чрез интернет страницата на РИОСВ-Бургас;



гр. Бургас, к-с Лазур, ул. „Перушица” 67, ет.3, п.к.388
Тел: +359 56 813205, Факс:+359 56 813 200
e-mail: riosvbs@unacs.bg, www.riosvbs.com



– от Община Средец, на чиято територия ще се осъществи инвестиционното предложение.

4. С писмо с изх. № 92-00-1144/17.01.2022 г., кметът на Община Средец уведомява РИОСВ-Бургас, че информацията за преценяване на необходимостта от извършване на ОВОС е оповестена чрез поставяне на съобщение на информационното табло и на интернет страницата на Община Средец за най-малко 14 дни, с цел изразяване на становища от заинтересовани лица, като в резултат не са постъпили мнения, възражения, становища и др.

5. Към момента на изготвяне на настоящото решение в РИОСВ-Бургас няма постъпили жалби, възражения и становища срещу реализацията на инвестиционното предложение.

ПРИ СПАЗВАНЕ НА СЛЕДНИТЕ УСЛОВИЯ, МЕРКИ И ОГРАНИЧЕНИЯ:

1. Да се спазват условията, заложи в становище с изх. № 10-225-1/11.01.2022 г. на директора на РЗИ-Бургас, копие от което се прилага към придружителното писмо за предоставяне на настоящото решение.

2. Да се спазват условията, заложи в становище с изх. 05-10-528(A5)/26.04.2022 г. на директора на Басейнова Дирекция „Черноморски Район“ – Варна, копие от което е приложено към придружителното писмо за предоставяне на настоящото решение.

Настоящото решение се отнася само за конкретно заявеното предложение и в посочения му капацитет, същото не отменя задълженията на възложителя по Закона за опазване на околната среда и други специални закони и подзаконовни нормативни актове и не може да служи като основание за отпадане на отговорността съгласно действащата нормативна уредба по околна среда.

На основание чл. 93, ал. 7 от ЗООС при промяна на инвестиционното предложение, на възложителя или на някои от обстоятелствата, при които е било издадено настоящето решение, възложителят/новият възложител трябва да уведоми РИОСВ Бургас своевременно.

На основание чл. 93, ал. 8 от ЗООС Решението губи правно действие, ако в срок 5 години от датата на издаването му не е започнало осъществяване на инвестиционното предложение.

Заинтересованите лица могат да обжалват решението по реда на Административнопроцесуалния кодекс чрез Директора на РИОСВ-Бургас пред Министъра на ОСВ и Административен съд по реда на чл. 133 от АПК в 14 дневен срок от съобщаването му.

ПАВЕЛ МАРИНОВ
Директор на РИОСВ-Бургас

