



РЕПУБЛИКА БЪЛГАРИЯ

Министерство на околната среда и водите

Регионална инспекция по околната среда и водите - Бургас

РЕШЕНИЕ № БС-50-ПР/ 13.05.2024г

за преценяване на необходимостта от извършване на оценка на въздействието върху околната среда

На основание чл. 93, ал.1, т.1 във връзка с ал.3 и ал.6 от Закона за опазване на околната среда, чл. 7, ал. 1, чл. 8, ал. 1 от Наредбата за условията и реда за извършване на оценка на въздействието върху околната среда (Наредбата по ОВОС), чл. 31 ал. 4 и ал. 6 от Закона за биологичното разнообразие (ЗБР), чл.2, ал.1, т.1, чл.4, чл.6а, т.2, чл. 40, ал. 4 от Наредбата за условията и реда за извършване на оценка на съвместимостта на планове, програми, проекти и инвестиционни предложения с предмета и целите на опазване на защитените зони (Наредбата по ОС) и представена писмена документация от възложителя по приложение № 2 към чл. 6, от Наредбата за ОВОС и по чл.10, ал.1 и 2 от Наредбата за ОС с вх. № ПД-691(3) от 15.04.2024 г., както и получени становища от Регионална здравна инспекция, гр. Бургас (РЗИ-Бургас) с изх. № 10-120-1/25.04.2024 г. и Басейнова дирекция „Черноморски район“ с изх. № 05-10-1501/А1/ от 24.04.2024 г.,


РЕШИХ

да не се извършва оценка на въздействието върху околната среда за инвестиционно предложение „Реконструкция на път ОПС-Тънково-1 (връзка с плочогредов мост на р. Хаджийска) до път III-9061 (Оризате-Сл. бряг), Преработка на пътно крастовище с път III-9061 (Оризаре-Сл. бряг)“, което няма вероятност да окаже значително отрицателно въздействие върху околната среда, природните местообитания, популации и местообитания на видове, предмет на опазване в защитените зони и човешкото здраве


Възложители: ОБЩИНА НЕСЕБЪР

Кратко описание на инвестиционното предложение:

С инвестиционното предложение се предвижда реконструкция на пътна връзка по направление с. Тънково - Сл. бряг, с цел преминаване на товарния поток на намиращите се в индустриалната част бетонови възли от с. Тънково към к.к. Слънчев бряг, като се избегне преминаването през селото. Началото на пътя ще започне от плочогредов мост на р. Хаджийска, като следва приблизително трасето на съществуващия ведомствен път за помпената станция. Широчината на пътната настилка в прав участък е 6 м и банкет 0,75м. Кръстовището е в дясно от път III-9061 при км 5+507 и е решено като кръстовище II тип. Дължината на новопредвидения пътен участък ще бъде 670 м. Регистърът на засегнатите имоти от пътната връзка актуален към 08.2022г. е следния: 51500.47.34, 51500.47.33, 51500.63.34, 51500.58.32, 51500.47.36, 51500.47.37, 51500.57.53 и 51500.48.13.Укрепването на банкетите ще се изпълни от уплътнен несортиран трошен камък с дебелина около 50 см. В хоризонтални криви широчината на настилката се увеличава с предвиденото нормативно



гр. Бургас, к-с Лазур, ул. „Перушица“ 67, ет.3, п.к.388
Тел: +359 56 813205, Факс:+359 56 813 200
e-mail: riosvbs@unacs.bg
www.riosvbs.com



уширение в зависимост от радиуса на кривата. Лентата за ляв завой е с ширина 3.4 m и дължина за изчакване 20 m и дължина на зоната за намаляване и спиране - 65 m. Участъка за уширяване е с дължина 80 m, като уширението е проектирано едностранно от лявата страна на път III-9061

Кръстовището е в дясно от път III-9061 при km 5+507 и е решено като кръстовище II тип. Геометричното решение е съобразено с проекта за рехабилитация на път III -9061. За десните завой от републиканския път е проектирано клиновидно уширение с дължина 37 m и радиус на кривата 25 m.

От Директора на РИОСВ-Бургас е издадено Решение № БС-162-ПР/19.12.2016г. за преценяване на необходимостта от извършване на ОВОС, с характер да не се извършва ОВОС за инвестиционно предложение „Реконструкция на път ОПС-Тънково-1 (връзка с плочогредов мост на р. Хаджийска) до път III-9061 (Оризате-Сл. бряг), Преработка на пътно кръстовище с път III-9061 (Оризаре-Сл. бряг)“. Съгласно чл.93, ал.8 от Закона за опазване на околната среда **решението е загубило правно действие.**

Инвестиционното предложение попада в обхвата на т. 10 „*Инфраструктурни инвестиционни предложения*“, буква „б“ „за урбанизирано развитие, включително строителство на търговски центрове и паркинги от Приложение 2, към чл. 93, ал. 1, т. 1 и 2 на ЗООС и съгласно чл. 81, ал. 1, т. 2 подлежи на процедура по преценяване на необходимостта от извършване на ОВОС, поради което същото подлежи на процедура по оценка за съвместимостта му с предмета и целите на опазване на защитените зони по реда на чл. 31, ал. 4, във връзка ал.1 от Закона за биологичното разнообразие и чл. 2, ал. 1, т. 1 от Наредбата за ОС. Съгласно чл. 93, ал. 3 от ЗООС, компетентен орган за произнасяне с решение е директорът на РИОСВ-Бургас.

Разглежданото трасе на път, подлежащо на реконструкция не попада в защитена територия, определена по реда на Закона за защитените територии. **Попада** в защитена зона по смисъла на Закона за биологичното разнообразие (Натура 2000 място) - BG0002043 „Емине“ за опазване на дивите птици, обявена със Заповед № РД-560/21.08.2009 г. (ДВ, бр. 69/2009 г.), изм. със Заповед №РД-76/28.01.2013 г. (ДВ, бр. 10/2013 г.), изм. и доп. със Заповед № РД-721/28.09.2023 (ДВ, бр. 83/2023г.), всички на министъра на околната среда и водите. При извършената проверка за допустимост по реда на чл. 12, ал. 2, във връзка с чл. 40, ал. 2 от Наредбата за ОС се установи, че реализацията на инвестиционното предложение е **допустима** спрямо режима на защитена зона, определен със заповедта за обявяването и изменението ѝ.

При извършената проверка за допустимост по смисъла на чл.12, ал.2 от Наредбата за ОС се установи, че реализацията на инвестиционното предложение е допустима спрямо режима на защитените зони, определен със заповедите за обявяването и изменението им.

На основание чл. 40, ал. 3 от Наредбата за ОС, въз основа на критериите по чл. 16 от нея е направена преценка за вероятната степен на отрицателно въздействие върху защитените зони, съгласно която инвестиционното предложение **няма вероятност да окаже значително отрицателно въздействие** върху дивите птици и техните местообитания, предмет на опазване в защитена зона BG00002043 „Емине“.

МОТИВИ:

I. Характеристика на инвестиционни предложения: размер, засегната площ, параметри, мащабност, обем, производителност, обхват; взаимовръзка и кумулиране с



гр. Бургас, к-с Лазур, ул. „Перушица“ 67, ет.3, п.к.388
Тел: +359 56 813205, Факс:+359 56 813 200
e-mail: riosvbs@unacs.bg
www.riosvbs.com



други съществуващи и/или одобрени инвестиционни предложения оформление на инвестиционното предложение в неговата цялост; използване на природни ресурси, земните недра, почвите, водите и на биологичното разнообразие; генериране на отпадъци замърсяване и вредно въздействие; риск от големи аварии и/или бедствия, които са свързани с инвестиционното предложение, включително причинени от изменението на климата, в съответствие с научните познания; рисковете за човешкото здраве:

1. С изграждането на пътната връзка ще се подобрят техните експлоатационните характеристики на улиците в селото, ще се предотврати разрушаването на уличната пътна настилка и ще се осигури безопасност на населението.

2. Нарушаването на почвената покривка, при СМР е свързано с извършването на определени количества земно-изкопни работи при изграждане на обекта както и утъпкване на почвата. С реализиране на предложението не се очаква нарушаване, замърсяване или увреждане на почвата в съседните терени.

3. С реализиране на инвестиционното предложение няма да се окаже влияние върху количествения режим и качествата на повърхностните и подземни води, общото състояние на водните екосистеми и процесите на самоочистване в условията на нормални и сухи години. Не се очаква изменение в хидроложките и хидрогеоложки условия на водите от реализирането на инвестиционното предложение.

4. Всички временни подходи и временни площадки ще бъдат рекултивирани и възстановени. Реализацията на проекта не е свързана със замърсяване или увреждане на почвите и няма да доведе до промяна на геоложката основа с произтичащи от това последици

5. Съгласно получено становище на РЗИ-Бургас с изх. № № 10-120-1/25.04.2024 г. представената информация съдържа анализи, изводи и мотивирани заключения по отношение на степента на значимост на въздействието и риска за човешкото здраве, с които възложителят е доказал, че не се очаква здравен риск при осъществяване на инвестиционното предложение.

II. Местоположение на инвестиционното предложение: съществуващо и одобрено земеползване относителното изобилие, достъпност, качество и възстановителна способност на природните богатства (включително почва, земни недра, вода и биологично разнообразие) в района и неговите подпочвени пластове; абсорбиционен капацитет на природната среда, като се вземат предвид: мочурища, крайречни области, речни устия; крайбрежни зони и морска околна среда; планински и горски райони; защитени със закон територии; засегнати елементи от Националната екологична мрежа; територии, свързани с инвестиционното предложение, в които нормите за качество на околната среда са нарушени или се смята, че съществува такава вероятност; гъстонаселени райони; ландшафт и обекти с историческа, културна или археологическа стойност; територии и/или зони и обекти със специфичен санитарен статут или подлежащи на здравна защита:

1. Територията, предмет на инвестиционното предложение на попада в границите на защитена територия по смисъла на Закона за защитените територии, като най-близо разположената такава, отстояща на над 1900 м, е защитена местност „Калината“ е обявена със Заповед № 1938/03.07.1970 г. на Министерството на горите и горската промишленост (обн. ДВ, бр. 65/1970 г.), с последващи изменения за увеличаване на площта със Заповед № 871/07.11.1991 г. на Министерството на околната среда (обн. ДВ, бр. 97/1991 г.) и Заповед № РД-1459/12.12.2003 г. на Министерството на околната среда и водите (обн. ДВ, бр. 6/2004 г.). Не се очаква отрицателно въздействие върху защитената територия.



гр. Бургас, к-с Лазур, ул. „Перушица“ 67, ет.3, п.к.388
Тел: +359 56 813205, Факс: +359 56 813 200
e-mail: riosvbs@unacs.bg
www.riosvbs.com



2. Предвижда се реконструкция на съществуваща пътна връзка с път III-9061 (Оризаре-Слънчев бряг) и път ОПС-Тънково-1 (връзка с плочогредов мост на р. Хаджийска) до път III-9061 (Оризаре-Слънчев бряг). Трасето е със съществуваща асфалтова натилка. Реконструкцията ще следва максимално съществуващото трасе на терен при минимално усвояване на нови площи. Няма да се премахва дървесна растителност. Дейностите ще се извършат основно върху територия със съществуващо антропогенно въздействие.

Видовете извън предмета на защита в защитена зона BG0002043 „Емине“ са повсеместно разпространени, синантропни и върху тях не се очаква значително отрицателно въздействие.

1. Предвидените дейности попадат в обхвата на:

- Повърхностно водно тяло „I участък - р. Хаджийска - от яз. Порой до устие II участък - р. Бяла река - от след с. Гюльовца до вливане в р. Хаджийска“ с код BG2SE600R1010, определено с умерен екологичен потенциал и неизвестно химично състояние. Тялото е определено в риск по химично състояние. За тялото е неприложимо прилагане на изключения от постигане на добро състояние. За него са предвидени следните цели: предотвратяване влошаването на екологичния потенциал; опазване, подобряване и възстановяване на водното тяло за постигане на умерен екологичен потенциал; постигане и запазване на добро химично състояние;

- Подземно водно тяло „Порови води в кватернера на р. Хаджийска“ с код BG2G000000Q006, определено в добро количествено и химично състояние. Тялото не е определено в риск по химично състояние. За тялото е неприложимо прилагане на изключения от постигане на добро състояние. За него е поставена следната цел: Запазване на добро химично и количествено състояние.

- Подземно водно тяло с код: BG2G000000N020 и наименование: „Порови води в неоген - сармат Руен - Несебър“, определено в добро количествено състояние и добро химично състояние. За него са поставени цели, свързана със: запазване на добро химично състояние и запазване на добро количествено състояние.

- Подземно водно тяло „Пукнатинни води в K2t сп-st-Бургаска вулканична северно и западно от Бургас“ с код BG2G000000K2034, което е определено в добро количествено състояние и лошо химично състояние по показатели NO3 и Fe. Тялото е определено в риск по химично състояние с приложено изключение от постигане на добро състояние на основание по чл.156г. т.2, и т.3, от ЗВ /чл.4.5. от РДВ/. За тялото са поставени следните цели: постигане на добро състояние.

III. Типа и характеристиките на потенциалното въздействие върху околната среда: степента и пространствения обхват на въздействието (като географски район и брой на населението, които е вероятно да бъдат засегнати); естеството на въздействието; трансграничния характер на въздействието; интензивността и комплексността на въздействието, вероятността за въздействие; очакваното настъпване, продължителността, честотата и обратимостта на въздействието; комбинирането с въздействия на други съществуващи и/или одобрени инвестиционни предложения; възможността за ефективно намаляване на въздействията:

1. Инвестиционното предложение е свързано с промяна на начина на трайно ползване на части от имоти, успоредни на трасето на съществуващия ведомствен път за Помпената станция. С реконструкцията на пътя не се очаква отводняване, пресушаване или промяна на водния режим на мочурища и естествени водни обекти, тъй като с проекта такива не се засягат. Съгласно приложения регистър на засегнатите имоти в обхвата на разработката са включени имоти с н.т.п. „за водностопанско, хидромелиоративно съоразение“, „за селскостопански, горски, ведомствен път“ и „лозови насаждения“, като и трите категории не представляват естествени водни обекти.



гр. Бургас, к-с Лазур, ул. „Перушица“ 67, ет.3, п.к.388
Тел: +359 56 813205, Факс: +359 56 813 200
e-mail: riosvbs@unacs.bg
www.riosvbs.com



2. Проектът е свързан с реконструкция на съществуващ ведомствен, асфалтов път, като с предвиденото укрепване до ширина на пътната настилка в прав участък 6 м и банкет по 0,75 м не се очаква съществена промяна в обстановката от сега съществуващата, поради което считам, че с реализиране на предложението не се очаква намаляване на числеността или промяна на видовия състав на дивите птици, предмет на опазване в защитена зона BG0002043 „Емине” за опазване на дивите птици.

3. Проектът е с малък мащаб, като дължината на новопредвидения за изграждане участък е 670 м. Не се очаква съществена промяна при нивата на шум и безпокойство в степен, която да доведе до трайно и необратимо прогонване на видовете диви птици, предмет на опазване в горещитираната защитена зона.

4. С реализиране на проекта се отнемат малки части от имоти, които са успоредно разположени на съществуващото трасе. В този смисъл не се отнемат или нарушават важни местообитания на видове птици, включени в предмета на опазване на защитената зона. Няма да настъпи допълнителна фрагментация на защитена зона BG0002043 „Емине” за опазване на дивите птици, както и да бъде отнета площ, която е от ключово значение за дивите птици.

5. Не се очаква ограничаване на сезонната миграция на мигриращите видове птици. По-голямата част от птиците, които се опазват в защитена зона BG0002043 „Емине” обитават гори, реки, Черноморското крайбрежие на защитената зона или са преминаващи по време на миграция, без да се задържат в защитената зона. Същите прелитат над района на инвестиционното предложение в постгнездовия период, когато не са чувствителни към човешко присъствие, а разглежданата територия не е от значение за оцеляването им.

6. Реконструкция на път ОПС-Тънково-1 (връзка с плочогредов мост на р. Хаджийска) до път III-9061 (Оризаре-Сл. бряг), Преработка на пътно крастовище с път III-9061 (Оризаре-Сл. бряг) е разглеждана в процедура ПрОВОС, приключила с Решение № БС-162-ПР/2016 г, в която е разгледан и оценен предмета на опазване на защитена зона BG0002043 „Емине”. Няма съществена промяна в екологичната обстановка в района, поради което не се очаква да настъпят нови негативни въздействия върху структурата и функциите на защитена зона BG0002043 „Емине” за опазване на дивите птици.

7. Съгласно становище на БДЧР-Варна с изх. № 05-10-1501/A1/ от 24.04.2024 г., реализирането на инвестиционното предложение е допустимо спрямо ПУРБ и ПУРН2016-2021 г., Закона за водите и подзаконовите нормативни актове, при спазване на условията, заложиени в становището.

8. Реализацията на инвестиционното предложение не предполага трансгранично въздействие, поради естеството на дейността и местоположението на площадката спрямо границите на Република България.

IV. Обществен интерес към инвестиционното предложение:

1. Съгласно изискванията на чл. 4, ал. 1 и ал. 2 от Наредбата за ОВОС възложителят и компетентният орган РИОСВ-Бургас са обявили инвестиционното предложение.


2. Съгласно изискванията на чл. 95, ал. 1 от Закона за опазване на околната среда компетентният орган е уведомил писмено кмета на Община Несебър, чиято територия е засегната от осъществяването на инвестиционното предложение, а чрез него и засегнатото население.

3. В изпълнение на чл. 6, ал. 9 от Наредбата за ОВОС е осигурен обществен достъп до информацията по Приложение № 2 от Наредбата, както следва:

- от компетентния орган, чрез интернет страницата на РИОСВ-Бургас;
- от Община Несебър, на чиято територия ще се осъществи инвестиционното предложение.



гр. Бургас, к-с Лазур, ул. „Перушица” 67, ет.3, п.к.388
Тел: +359 56 813205, Факс:+359 56 813 200
e-mail: riosvbs@unacs.bg
www.riosvbs.com



4. С писмо с изх. № Н2-УТ-2745-001 от 13.05.2024 г. Кметът на Несебър уведомява РИОСВ-Бургас, че информацията за преценяване на необходимостта от извършване на ОВОС е оповестена чрез поставяне на съобщение на информационното табло и на интернет страницата на Община Несебър за най-малко 14 дни с цел изразяване на становища от заинтересовани лица, като в резултат не са постъпили жалби, възражения и становища.

5. Към момента на изготвяне на настоящото решение в РИОСВ-Бургас няма постъпили, жалби, възражения и становища срещу реализацията на инвестиционното предложение.

ПРИ СПАЗВАНЕ НА СЛЕДНОТО УСЛОВИЕ:

1. Да се спазват условията, заложен в становище на БДЧР с изх. № 05-10-1501/A1/ от 24.04.2024 г., копие от което се прилага към придружително писмо за предоставяне на настоящото решение.

Настоящото решение се отнася само за конкретно заявеното предложение и в посочения му капацитет, същото не отменя задълженията на възложителя по Закона за опазване на околната среда и други специални закони и подзаконови нормативни актове и не може да служи като основание за отпадане на отговорността съгласно действащата нормативна уредба по околна среда.

При промяна на инвестиционното предложение, на възложителя или на някои от обстоятелствата, при които е било издадено настоящето решение, възложителят/новият възложител трябва да уведоми РИОСВ гр. Бургас своевременно.

Съгласночл. 93, л. 8 от ЗООС решението губи правно действие, ако в срок 5 години от датата на издаването му не е започнало осъществяване на инвестиционното предложение.

Заинтересованите лица могат да обжалват решението в 14 дневен срок от съобщаването му по реда на чл. 133 от Административно-процесуалния кодекс чрез Директора на РИОСВ Бургас пред Министъра на ОСВ и съответния Административен съд.

ИНЖ. ДЕСИСЛАВА АНГЕЛОВА

За Директор на РИОСВ-Бургас

Заповед № РД-89/16.06.2023 г.



гр. Бургас, к-с Лазур, ул. „Перушица” 67, ет.3, п.к.388

Тел: +359 56 813205, Факс:+359 56 813 200

e-mail: riosvbs@unacs.bg

www.riosvbs.com

