



РЕПУБЛИКА БЪЛГАРИЯ

Министерство на околната среда и водите

Регионална инспекция по околната среда и водите - Бургас

РЕШЕНИЕ №БС-49-ПрОС/19.08119

**за преценяване на вероятната степен на значително отрицателно въздействие
върху защитени зони**

На основание чл. 31, ал. 7 от Закона за биологичното разнообразие, чл. 18, ал. 1 и ал. 2 от Наредба за условията и реда за извършване на оценка за съвместимостта на планове, програми, проекти и инвестиционни предложения с предмета и целите на опазване на защитените зони /Наредбата за ОС, ДВ бр.73/2007 г., изм. и доп./ във връзка с чл. 6а от същата и представените уведомления и документации към тях с Вх. № ПД-1605/2019г.

РЕШИХ:

Съгласувам горскостопански план /ГСП/ и план за защита на горските територии от пожари /ПЗГТП/ на горските територии и земеделските територии, придобили характеристика на гора, собственост на Община Поморие, област Бургас, в района на дейност на ТП “ДЛС Несебър” към ЮИДП Сливен, които **няма вероятност** да окажат значително отрицателно въздействие върху природни местообитания и местообитания на видове, предмет на опазване в защитени зони **BG0000133 “Камчийска и Еменска планина”** и **BG0000151 “Айтоска планина”** за опазване на природните местообитания и на дивата флора и фауна и **BG0002043 “Емине”** и **BG0002044 “Камчийска планина”** за опазване на дивите птици.

Местоположение: Настоящите ГСП и ПЗГТП обхващат горски територии и земеделски територии, придобили характеристика на гора в следните землища: гр. Каблешково и селата: Александрово, Бата, Белодол, Габерово, Горица, Гълъбец, Дъбник, Козичино, Косовец, Медово, Порой и Страцин, община Поморие и с.Гюльовца, община Несебър.

Възложител: Община Поморие

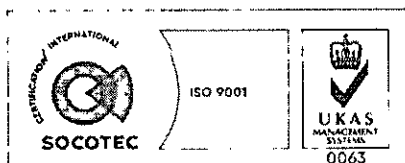
Обща информация за предложения план:

ГСП и ПЗГТП на Община Поморие са възложени за разработване в през 2018 г. и предстои да бъдат утвърдени от Директора на Регионалната дирекция по горите /РДГ/ - Бургас към ЮИДП Сливен.

ГСП и ПЗГТП на Община Поморие не попадат под разпоредбите на *Закона за опазване на околната среда* (ЗООС) и съответно не подлежат на регламентираните с Глава шеста от него процедури по оценка на въздействие върху околната среда (ОВОС) и екологична оценка (ЕО), но попадат в обхвата на чл. 2, ал. 2 от *Наредбата за ОС*.

С писмо изх. № ПД-1605(1)/31.07.2019 г. на РИОСВ Бургас възложителят е уведомен, че предвид териториалния обхват на ГСП и ПЗГТП на Община Поморие и характера на предвидените с тях дейности, компетентният орган е преценил необходимостта от провеждане на процедура по оценка за съвместимостта им с предмета и целите на опазване на защитените зони по реда на Глава втора от *Наредбата за ОС*.

Съгласно внесеното уведомление по чл. 10, ал. 1 и 2 от *Наредбата за ОС*, приложената обяснителна записка и внесената допълнителна информация към тях, горските територии и земеделските територии, придобили характеристика на гора, собственост на община Поморие,



гр. Бургас, к-с Лазур, ул. „Перуцица“ 67, ет. 3, п.к. 388

Тел: (+359) 56 813205, Факс: (+359) 56 813 200

e-mail: riosvbs@unacs.bg

www.riosvbs.com



попадат частично в границите на четири защитени зони („Натура 2000“ места) по смисъла на ЗБР, както следва:

• **Защитена зона BG0000133 “Камчийска и Еменска планина”** за опазване на природните местообитания и на дивата флора и фауна, включена в списъка от защитени зони, приет с РМС № 611 от 16.10.2007 г. ДВ, бр 85 от 23.10.2007 г. От територията, устройвана с ГСП и ПЗГТП на Община Поморие, 35,7 ха са горски територии, попадащи в границите на защитената зона.

При инвентаризацията на горските територии и планирането на дейностите в лятно-есенните месеци на 2018 г., извършена от правоспособна фирма (в конкретния случай от „Агролеспроект“ ЕООД), в границите на защитената зона е установено природно местообитание 91M0 „Балкано-панонски церово-горунови гори“ на площ 32,1 ха. Съгласно специфичния доклад за „Разпространение и оценка на природозащитното състояние на природното местообитание в защитената зона“, получен в резултат на проекта на МОСВ „Картиране и определяне на природозащитното състояние на природни местообитания и видове – фаза I“, 2013 г. е в „неблагоприятно незадоволително“ състояние на зоново ниво по критерий „Площ в границите на зоната“ и „неблагоприятно лошо“ по критерий „Структура и функции“ и „Бъдещи перспективи“, поради следните влияния или заплахи: строителство, рекреация и туризъм, неправилно планирани и изведени сечи, малко количество мъртва дървесина на 1 ха и установена паща;

• **Защитена зона BG0000151 “Айтоска планина”** за опазване на природните местообитания и на дивата флора и фауна, включена в списъка от защитени зони, приет с Решение № 122/2007 г. на МС (обн. ДВ, бр. 21/2007 г.). От територията, устройвана с ГСП и ПЗГТП на Община Поморие, 1986,8 ха са горски територии, попадащи в границите на защитената зона. От тях 1580,7 ха залесена и 406,1 ха незалесена.

При инвентаризацията на горските територии и планирането на дейностите в границите на защитената зона са установени следните типове природни местообитания:

- 91AA* „Източни гори от космат дъб“ на площ 121,9 ха, с обособени гори във фаза на старост с площ 25,4 ха.

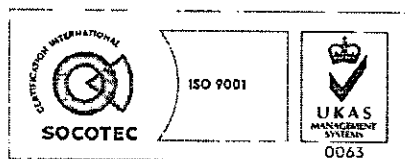
Съгласно специфичния доклад за „Разпространение и оценка на природозащитното състояние на природното местообитание в защитената зона“, получен в резултат на проекта на МОСВ „Картиране и определяне на природозащитното състояние на природни местообитания и видове – фаза I“, 2013 г. местообитанието е в „неблагоприятно лошо“ състояние на зоново ниво по критерий „Структура и функции“ по следните параметри: състав и възрастова структура на основния (първи) етаж на насажденията, липса или недостатъчно количество стари дървета на 1 ха, малко количество мъртва дървесина на 1 ха.

- 91F0 „Крайречни смесени гори от *Quercus robur*, *Ulmus laevis*, *Fraxinus excelsior* или *Fraxinus angustifolia* покрай големите реки“ на площ 5,4 ха

Съгласно специфичния доклад за „Разпространение и оценка на природозащитното състояние на природното местообитание в защитената зона“, получен в резултат на проекта на МОСВ „Картиране и определяне на природозащитното състояние на природни местообитания и видове – фаза I“, 2013 г. местообитанието не е установено.

- 91M0 „Балкано-панонски церово-горунови гори“ на площ 666,8ха, с обособени гори във фаза на старост с площ 70,9 ха.

Съгласно специфичния доклад за „Разпространение и оценка на природозащитното състояние на природното местообитание в защитената зона“, получен в резултат на проекта на МОСВ „Картиране и определяне на природозащитното състояние на природни местообитания и видове – фаза I“, 2013 г. местообитанието е в „неблагоприятно лошо“ състояние на зоново



гр. Бургас, к-с Лазур, ул. „Перуцица“ 67, ет. 3, п.к. 388
Тел: (+359) 56 813205, Факс: (+359) 56 813 200
e-mail: riosvbs@unacs.bg
www.riosvbs.com



ниво по критерии „Структура и функции“ по следните параметри: възрастова структура на основния (първи) етаж на насажденията, малък процент гори във фаза на старост, липса или недостатъчно количество стари дървета на 1 ха, малко количество мъртва дървесина на 1 ха.

- **Защитена зона BG0002043 “Емине”** за опазване на дивите птици, обявена със Заповед на МОСВ № РД-560 от 21.08.2009 г., бр. 69/2009г. на Държавен вестник; промяна в режима на дейностите със Заповед № РД-76 от 28.01.2013г., бр. 10/2013г. на Държавен вестник. От територията, устройвана с ГСП и ПЗГТП на Община Поморие, 1608,0 ха са горски територии, попадащи в границите на защитената зона. От тях 1348,2 ха залесена и 259,8 ха незалесена.

- **BG0002044 “Камчийска планина”** за опазване на дивите птици, обявена със Заповед №РД-132 от 10.02.2012 г., бр. 23/2012г. на Държавен вестник; Промяна в режима на дейностите със Заповед № РД-77 от 28.01.2013г., бр. 10/2013г. на Държавен вестник. Защитената зона изцяло се припокрива със защитена зона BG0000133 “Камчийска и Еменска планина” за опазване на природните местообитания и на дивата флора и фауна с обща залесена площ 35,7 ха.

В териториалния обхват на Община Поморие попадат и четири защитени територии по смисъла на *Закона за защитените територии (ЗЗТ)*, в които **няма** общински горски територии:

- **Природна забележителност “Добровански гъби”**, обявена със Заповед № 4051 от 29.12.1973 г., ДВ бр.29/1974 с площ 5,0 ха, в землището на с. Бата.

- **Природна забележителност “Чаирите”**, обявена със Заповед № 1938 от 03.07.1970 г., ДВ бр. 65/1970 г. с площ 2,0 ха, в землището на с. Горица.

- **Природна забележителност “Корията”**, обявена със Заповед № 3384 от 08.12.1966 г., ДВ бр. 19/1967 г. с обща площ 18,7 ха, в землището на с. Гълъбец.

- **Защитена местност “Поморийско езеро”**, обявена със заповед № РД-31 от 23.01.2001г., ДВ бр.16/2001 г. с площ 760,83 ха, в землището на гр. Поморие.

I. СЕЧИ И ПЛАНИРАНИ НАСОКИ НА СТОПАНИСВАНЕ

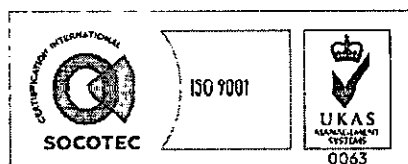
Насока за стопанисване – възобновяване е планирана на площ **1874,9 ха**, във високостъблени и издънкови дъбови зрели насаждения, както и в акациевы насаждения и култури. Тя ще се проведе чрез следните видове възобновителни сечи: **краткосрочно-постепенна, постепенно-котловинна** и **гола** за акациевы култури и насаждения.

- **Краткосрочно-постепенна сеч: осеменителна фаза** в издънкови дъбовы насаждения с пълнота 0.7-0.8, без или недостатъчно подраст в горите със стопански функции. Интензивността на сечта е 20-25%. При наличие на подлес е планирано изсичането му; краткосрочно-постепенна сеч – **осветителна фаза** в две издънкови дъбовы насаждения. В тях има наличие на равномерно разположен подраст с покритие 60%. Интензивността на сечта е от 30% до 50%. След извеждането на сечта трябва да се извърши отглеждане на подраста.

- **Постепенно-котловинна сеч** е планирана като основен вид възобновителна сеч и представлява 95,1% от всички предвидени възобновителни сечи. Планирана е в иглолистни култури, издънкови и семенни дъбовы и церовы насаждения с неравномерен строеж или групово разположение на подраста, както и в зоните за защита на природните местообитания. Интензивност на сечите е 20-30%.

- **Гола сеч** е планирана в акациевы насаждения и култури. Възобновяването е издънково.

Насока за стопанисване – отглеждане е планирана на площ **47,9 ха**, в издънкови дъбовы насаждения и липовы култури. Планирани са следните видове отгледни сечи:



гр. Бургас, к-с Лазур, ул. „Перушица“ 67, ет. 3, п.к. 388
Тел: (+359) 56 813205, Факс: (+359) 56 813 200

e-mail: riosvbs@unacs.bg
www.riosvbs.com



- **Прореждане** е планирано в насаждения и култури от 21 до 40 години, с пълнота 0.8-1.0, а при неравномерен строеж и гъсти групи и в тези с пълнота 0.7. Интензивността им варира от 10 до 25% в зависимост от пълнотата, дървесния вид, типа месторастене.

- **Пробирка** е планирана в насаждения и култури от 41 години до зряла възраст с пълноти 0.8-1.0. Интензивността им варира от 10 до 20% в зависимост от пълнотата, дървесния вид, бонитета и типа месторастене.

Насока за стопанисване – селекционна е планирана на площ **17,6 ха**, в дъбови и липови географски култури. Селекционни сечи се предвиждат в семепроизводствените насаждения и географски култури за създаване на условия за нарастването на дърветата с желани стъблени форми по диаметър, както и за подобряване на индивидуалната им жизненост и механична устойчивост и по този начин максимално да се увеличи производството на семена.

Насока за стопанисване – трансформация е планирана на площ **215,2 ха**, в черборови култури извън естествената им зона на разпространение. Предвижда се извеждане на: **Възобновителни сечи** - постепенно-котловинна сеч с интензивност 20 - 30%; **Отгледни сечи:** прореждане с интензивност 10 - 25%.; пробирка с интензивност 10 -15%. **Санитарни сечи** с интензивност 10 - 30%.

Други сечи:

- **Санитарни** на площ 130,3 ха. Планирани са в резултат на повреди от суховършия. Интензивността на сеч варира в граници, съответстващи на степента на повреди от 10 до 30%.

- **Технически:** прочистване на горски автомобилни пътища с обща площ 2,4 ха и прочистване на сервитути на въздушни електропроводи с обща площ 8,4 ха.

В **Защитена зона BG0000133 “Камчийска и Еменска планина”** за опазване на природните местообитания и на дивата флора и фауна, припокриваща се изцяло със защитена зона **BG0002044 “Камчийска планина”** за опазване на дивите птици са предвидени **възобновителни сечи – постепенно-котловинна** на обща площ 1,9 ха в природно местообитание 91M0 „*Балкано-панонски церово-горунови гори*“.

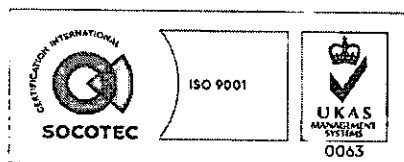
В **защитена зона BG0000151 “Айтоска планина”** за опазване на природните местообитания и на дивата флора и фауна са предвидени **възобновителни сечи – постепенно-котловинна** на обща площ 422,7 ха в природно местообитание 91M0 „*Балкано-панонски церово-горунови гори*“, **гола** – на площ от 26,7 ха, извън природни местообитания, в *акациевия стопански клас*. Не се предвиждат сечи в други природни местообитания, предмет на опазване в защитената зона.

В **защитена зона BG0002043 “Емине”** за опазване на дивите птици са предвидени **възобновителни сечи – постепенно-котловинна** на обща площ 264,2 ха, **гола** – на площ от 41,2 ха, извън природни местообитания, в *акациевия стопански клас*.

II. ЗАЛЕСЯВАНЕ И ВЪЗБНОВЯВАНЕ

Подпомагане на естественото възобновяване е чрез изсичане на подлеса на обща площ 1114,6 ха, като в това число 984,3 хектара са в комбинация с възобновителна сеч и 130,3 хектара са в комбинация със санитарна сеч в зрели насаждения и чрез планирано отглеждане на подраства на обща площ 1645,3 ха.

Общо залесяване е предвидено на площ 4,0 хектара - пожарище.



гр. Бургас, к-с Лазур, ул. „Перушица“ 67, ет. 3, п.к. 388

Тел: (+359) 56 813205, Факс: (+359) 56 813 200

e-mail: riosvbs@unacs.bg

www.riosvbs.com



През ревизионния период в насажденията, разположени в границите на защитените зони в териториалния обхват на Община Поморие ще се разчита основно на естествено възобновяване.

За подобряване на условията на възобновяване в защитена зона BG0000151 "Айтоска планина" се предвижда изсичане на подлеса в зрели насаждения на площ 56,6 ха, а в защитена зона BG0002043 "Емине" на площ 76,4 ха.

Допълнително залесяване не е предвидено в защитените зони.

III. ПРОТИВОПОЖАРНИ МЕРОПРИЯТИЯ

За цялата територия на Община Поморие, независимо дали попадат в защитени зони или не, са предвидени следните противопожарни мероприятия:

- прочистване на лесокултурни прегради

Не е предвидено обособяване на нови бариерни прегради, нови лесокултурни прегради и минерализовани ивици, създаване на пожарозащитни пояси, санитарни ивици, не е планирано провеждане на санитарни мероприятия в горските територии, изграждане на площадки за кацане на авиационна техника, изграждане на нови пътища за придвижване на противопожарна техника, създаване на водоизточници за опазване и защита на горите от пожари, стационарни наблюдателни пунктове (автоматизирани или с пожаронаблюдатели), места за палене на огън, маршрути за патрулиране, бариери на горските автомобилни пътища и др. При необходимост ще се провеждат технически сечи за поддръжка на пътища за движение на противопожарна техника.

Противопожарните мерки се изразяват и в превантивни дейности по опазване на горите от пожари и поддържане на съществуващите съоръжения.

IV. ЛОВНОСТОПАНСКИ МЕРОПРИЯТИЯ

Към горскостопанския план не е разработен ловностопански план, предмет на който да са дивечовите местообитания и популации в района, защото дивечът е изключително държавна собственост.

V. ПАША в горските територии


Съгласно чл. 124, т. 1 до т. 5 включително от *Закона за горите* (ЗГ) от 08.03.2011 г. в териториалния обхват на Община Поморие е **забранена пашата в границите на горските територии** на обща площ от 22,4 ха от площта на защитена зона BG0000133 "Камчийска и Еменска планина", 889,7ха от площта на защитена зона BG0000151 "Айтоска планина" и 885,0ха от площта на защитена зона BG0002043 "Емине".

VI. СТРОЕЖ НА СГРАДИ И СЪОРЪЖЕНИЯ

В ГСП на горските територии и земеделските територии, придобили характеристика на гора, собственост на община Поморие не се предвижда строеж на нови сгради и ремонт на съществуващи, не е планирано изграждане на нови автомобилни горски пътища.

С Вх. № ПД-1605(2)/02.08.2019г. на РИОСВ-Бургас (Изх. рег. №33-01-135/01.08.2019г. на община Поморие) са внесени коригирано уведомление и документ за платена такса за провеждане на определената процедура по реда на глава втора от *Наредбата за ОС*.

В тази връзка, предвид разписаните в чл. 7 от *Наредбата за ОС* етапи от оценката е направената проверка за допустимост по смисъла на чл. 12, ал. 2 във връзка с ал. 1 от същата,



гр. Бургас, к-с Лазур, ул. „Перуцица“ 67, ет. 3, п.к. 388
Тел: (+359) 56 813205, Факс: (+359) 56 813 200

e-mail: riosvbs@uhacs.bg

www.riosvbs.com



при която се установи, че предвидените в ГСП и ПЗГТП на Община Поморие дейности са допустими спрямо режимите на защитени зони **BG0002043 "Емине"** и **BG0002044 "Камчийска планина"** за опазване на дивите птици, въведени със заповедите им за обявяване и измененията им.

Съгласуването на ГСП и ПЗГТП на Община Поморие се основава на следните

МОТИВИ:

1. Горскостопанските дейности, заложи в ГСП и ПЗГТП на Община Поморие, са в съответствие с утвърдената от изпълнителния директор на ИАГ „Система от режими и мерки за стопанисване на горите, попадащи в горските типове природни местообитания, включени в Европейската екологична мрежа Натура 2000“, и ще допринесат за подобряване на възрастовата структура и видовия състав на горските насаждения, респ. на горските типове природни местообитания, а в дългосрочен аспект и за подобряване на природозащитното им състояние на зоново ниво.

2. Предвид местоположението на предвижданията, вида и обема им, не се очаква унищожаване и/или увреждане в значителна степен на типове природните местообитания и свързаните с тях видове, значителна и трайна фрагментация на местообитанията им, изолация на животински видове, както и прекъсване на биокоридорни връзки във и извън границите на засегнатите защитени зони BG0000133 „Камчийска и Еменска планина“, BG0000151 „Айтоска планина“, BG0002043 „Емине“ и BG0002044 „Камчийска планина“, тъй като:

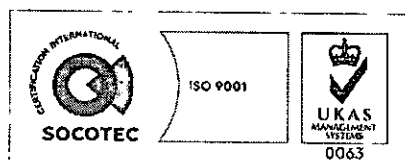
2.1. Предвидените сечи засягат единствено природно местообитание 91M0 „Балкано-панонски церово-горунови гори“, но ще се реализират върху ограничени площи в сравнение с представеността му в зоната;

2.2. В установените в границите на защитените зони природни местообитания 91AA* „Източни гори от космат дъб“ и 91F0 „Крайречни смесени гори от *Quercus robur*, *Ulmus laevis*, *Fraxinus excelsior* или *Fraxinus angustifolia* покрай големите реки“ не са предвидени никакви горскостопански мероприятия или други дейности, които биха довели до тяхното унищожаване и/или увреждане, поради което не се очаква каквото и да било отрицателно въздействие върху тях.

2.3. В защитена зона BG0000151 „Айтоска планина“ в природно местообитание 91AA* „Източни гори от космат дъб“ на площ 121,9 ха са обособени гори във фаза на старост с площ 25,4 ха, която представлява 20,8% от площта на местообитанието в зоната и в природно местообитание 91M0 „Балкано-панонски церово-горунови гори“ са обособени гори във фаза на старост с площ 70,9 ха, която представлява 10,6% от площта на местообитанието в зоната.

3. С поэтапното реализиране на горскостопанските дейности заложи в ГСП и ПЗГТП на Община Поморие в рамките на 10 години не се очаква да доведе до значително увреждане и значителна трансформация на местообитанията вкл. трайно влошаване на качествата на местообитанията за размножаване, хранене, укритие и/или миграция на видовете, вкл. птици, предмет на опазване в защитените зони, както и до продължително и значително безпокойство, вкл. кумулативно въздействие по отношение на предмета и целите на опазване на в тях, предвид това, че предвижданията на плановете не са свързани с промяна предназначението на територията и същата в бъдеще ще продължи да предоставя подходящи местообитания за размножаване, хранене, почивка и укритие на видове животни, предмет на опазване;

4. Характерът и продължителността на предвидените дейности в ГСП и ПЗГТП на Община Поморие няма да нарушат целостта и кохерентността на засегнатите защитени зони, вкл. на мрежата Натура 2000;



гр. Бургас, к-с Лазур, ул. „Перушица“ 67, ет. 3, п.к. 388

Тел: (+359) 56 813205, Факс: (+359) 56 813 200

e-mail: riosvbs@unacs.bg

www.riosvbs.com



5. Не се очаква реализацията на ГСП и ПЗГТП на Община Поморие да доведе до кумулативно въздействие със значителен ефект върху природните местообитания, видове, вкл. птици и техните местообитания, опазвани в защитените зони, в резултат на реализацията на настоящите ГСП и ПЗГТП, спрямо одобрените до момента планове, програми и/или проекти със сходен характер в тях;

6. При извеждането на предвидените с ГСП и ПЗГТП на Община Поморие дейности не се очаква генериране на шум, емисии и отпадъци във вид и количества, които да окажат значително отрицателно въздействие върху типове природни местообитания, популации и местообитания на видове, предмет на опазване в защитените зони.

С цел предотвратяване, намаляване и възможно най-пълно отстраняване на предполагаемите отрицателни въздействия върху защитените зони и техния предмет на опазване, в ГСП и ПЗГТП на Община Поморие да се отразят следните

У С Л О В И Я:

1. С цел опазване на местообитанията и популациите на видовете безгръбначни, птици и дребни бозайници, предмет на опазване в защитените зони, следва при маркиране на насажденията в природните местообитания при наличност да се оставят 8 до 10 м³/ха мъртва и/или гниеща дървесина от запаса на насажденията, с изключение на горите с висока степен на пожарна опасност;

2. При маркиране на насажденията (при наличност) да се оставят 3-5 бр. дървета на хектар с диаметър над 20 см на височина 130 см с цел осигуряване на биотопна дървесина, които да бъдат обозначени на терена с траен знак, с цел опазване на видовете свързани с тях, предмет на опазване;

3. При маркиране на насажденията за сеч, независимо дали попадат или не в границите на защитени зони, да се оставят дървета с хралупи и единични и групи от стари дървета с цел опазване на местообитанията на дивите птици.

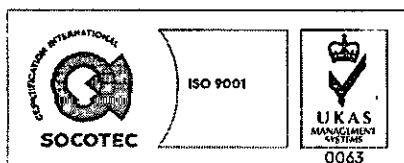
При всички случаи на промяна в данните, посочени в уведомлението по чл. 10 от Наредбата за ОС, или на някои от обстоятелствата, при които е издадено настоящото решение, възложителят е длъжен да уведоми компетентния орган за промените в 14-дневен срок от настъпването им.

Съгласно разпоредбата на чл. 31, ал. 24 от ЗБР решението губи правно действие, ако в срок 5 години от дата на издаването му не са започнали действия по одобряване на ГСП и ПЗГТП на Община Поморие.

При констатиране на неизпълнение на условията посочени в настоящото решение, виновните лица носят административнонаказателна отговорност по чл. 128 б от ЗБР.

Решението може да бъде обжалвано в 14 дневен срок от съобщаването му пред министъра на околната среда и водите и пред Административен съд по реда на чл. 133 от Административнопроцесуалния кодекс.

ИНЖ. ТОНКА АТАНАСОВА
ДИРЕКТОР НА РИОСВ-БУРВАС



Г-р. г-р. „Перущица“ 67, ет. 3, п.к. 388
Тел: (+359) 56 813205, Факс: (+359) 56 813 200
e-mail: riosvbs@unacs.bg
www.riosvbs.com

