



# РЕПУБЛИКА БЪЛГАРИЯ

Министерство на околната среда и водите

Регионална инспекция по околната среда и водите - Бургас

РЕШЕНИЕ № БС - 48- ПР / 14. 07. 2021г.

за преценяване на необходимостта от извършване на оценка на въздействието върху околната среда

На основание чл. 93, ал.1, т.1 във връзка с ал.3 и ал.6 от Закона за опазване на околната среда, чл. 7, ал. 1, чл. 8, ал. 1 от Наредбата за условията и реда за извършване на оценка на въздействието върху околната среда (Наредбата по ОВОС), чл. 31 ал. 4 и ал. 6 от Закона за биологичното разнообразие (ЗБР), чл.2, ал.1, т.1, чл.4, чл.6а, т.2, чл. 40, ал. 4 от Наредбата за условията и реда за извършване на оценка на съвместимостта на планове, програми, проекти и инвестиционни предложения с предмета и целите на опазване на защитените зони (Наредбата по ОС) и представена писмена документация от възложителя по приложение № 2 към чл. 6, от Наредбата за ОВОС и по чл.10, ал.1 и 2 от Наредбата за ОС с вх. № ПД- 2334(3) от 18.12.2020 г. и доп. инф. от 15.02.2021г., както и получени становища от Регионална здравна инспекция – Бургас (РЗИ-Бургас) с изх. № 10-137-3/05.03.2021 г. и Басейнова Дирекция „Черноморски район“ с изх. № 05-10-331(А5)/24.06.2021г.

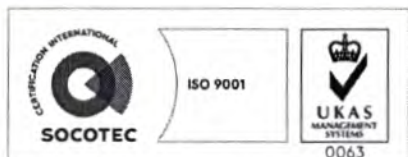
## РЕШИХ

да не се извършва оценка на въздействието върху околната среда за инвестиционно предложение: „Обособяване на площадка за дейности за събиране, временно съхраняване, транспортиране и предварително третиране на отпадъци от акустиращи в пристанищата на област Бургас кораби в ПИ с идентификатор 07079.660.609 по КК на град Бургас, община Бургас“, което няма вероятност да окаже значително отрицателно въздействие върху човешкото здраве, околната среда, природните местообитания, популации и местообитания на видове, предмет на опазване в защитените зони.

Възложител: „Океан Шипинг“ ООД  
Град Бургас, ул. „Велико Търново“ №14, вх. А

### *Кратко описание на инвестиционното предложение:*

Инвестиционното предложение (ИП) предвижда обособяване на площадка за дейности по събиране, временно съхраняване, транспортиране и предварително третиране на отпадъци от акустиращи в пристанищата на област Бургас кораби в ПИ с идентификатор 07079.660.609.20 по КК на град Бургас, община Бургас. Дейността ще се осъществява в складово помещение №6, находящо се в южната част на сграда с идентификатор 07079.660.609.20 по КК. Заявената дейност е съществуваща и към момента се осъществява в част от имот с идентификатор 07079.605.276 по КК на ПЗ Север - база Лозово, гр. Бургас, община Бургас и е съгласувана със становище с изх. № 7112/30.10.2015 г. на Директора на РИОСВ-Бургас и Решение № 02-ДО-487-04 от 20.08.2019 г. Настоящото информирание е във



гр. Бургас, к-с Лазур, ул. „Перушица“ 67, ет.3, п.к.388  
Тел: +359 56 813205, Факс:+359 56 813 200  
e-mail: [riosvbs@unacs.bg](mailto:riosvbs@unacs.bg), [www.riosvbs.com](http://www.riosvbs.com)

връзка с преместване на разрешените дейности на нова площадка в ПИ с идентификатор 07079.660.609.20 /промишлена сграда със застроена площ 409 кв. м/ по КК на град Бургас, община Бургас.

Инвестиционното предложение ще се реализира на територията на Производствено - техническа база на „Пристанище Трансстрой Бургас“ ЕООД в кв. Победа, гр. Бургас, Община Бургас. ПИ с идентификатор 07079.660.609 по КК на град Бургас, с площ 120562 кв. м, с трайно предназначение на територията - урбанизирана и начин на трайно ползване – „За друг вид производствен, складов обект“.

Избраната за дейностите с отпадъци площадка, представлява складово помещение в промишлена сграда. Няма да се използват открити площи.

Третирането на отпадъците ще се извършва както следва:

- Отпадъци 20 03 01 и 20 01 08

Третирането на битовите корабни отпадъци ще се извършва по следната схема: От акостиралите кораби ще се вземат пакетирани в ПЕ торби битови отпадъци и ще се прехвърлят в автомобил. От корабите на рейд пакетирани в ПЕ торби отпадъци ще се претоварват на моторен кораб и ще се извозват до кея, където следва горепосочената процедура. Автомобилът извозва отпадъците до обособеното място за предварително третиране - обеззаразяване на отпадъците с определен химикал. Предварителното третиране се осъществява чрез дезинфекция с разтвор на натриев хипохлорит - 20% или друг препарат, препоръчан от контролните органи чрез машина с пулверизиращо устройство. След престой от 12 до 24 часа обеззаразените отпадъци се извозват за окончателно обезвреждане - депониране на депо за неопасни отпадъци. Мястото за третиране на битовите отпадъци ще бъде самостоятелно, отделено от местата за съхраняване на други отпадъци и материали.

- Отпадък 20 01 32

Отпадъците от корабни аптеки се приемат от корабите по схемата на приемане на 20 03 01 и 20 01 08, но само ако са пакетирани в отделни ясно етикирани полиетиленови торби или варели. След приемането на отпадъците, същите ще се съхраняват в шкаф на обособената площадка до предаването им за последващо третиране на фирми, притежаващи документ по чл. 35 от ЗУО.

- Отпадъци от негодни за употреба батерии и акумулатори

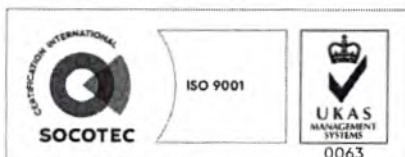
Приетият от корабите отпадък ще се съхранява разделно по видове в контейнери и евентуално върху палети /за 16 06 01\*/, поставени на обособено място в закрития склад. Съхраняването на отпадъците ще се извършва до предаването им за последващо третиране на фирми, притежаващи документ по чл. 35 от ЗУО. На площадката ще се осигурят неутрализиращи агенти при евентуален разлив на електролит.

- Отпадъци от хартия, картон, пластмаса, стъкло и хартиени и картонени, пластмасови, метални и стъклени опаковки

Пакетирани в ПЕ - чували разделно събрани отпадъци ще се приемат на площадката по схемата на приемане на отпадък 20 03 01 и 20 01 08. Преди приемането ще се извършва оглед на чувалите за чистотата на отпадъка. На площадката за третиране на отпадъци, чувалите ще се съхраняват на обособено място до предаването им за оползотворяване на фирми, притежаващи документ по чл. 35 от ЗУО.

- Отпадъци от излязло от употреба електрическо и електронно оборудване

На площадката ще се извършва само съхраняване на приетите отпадъци. Те ще се съхраняват върху палети, поставени в склада или в контейнери, в зависимост от вида си. Отпадък с код 20 01 21 ще се съхраняват разделно в контейнер. Ще се осигури сярна прах за ползване при евентуално счупване на отпадъците.



гр. Бургас, к-с Лазур, ул. „Перушица“ 67, ет.3, п.к.388  
Тел: +359 56 813205, Факс:+359 56 813 200  
e-mail: [riosvbs@unacs.bg](mailto:riosvbs@unacs.bg), [www.riosvbs.com](http://www.riosvbs.com)

- Отпадъци с код 15 02 02; 15 02 03; 15 01 10\*; 19 01 14 и 20 01 99

Отпадъците ще се приемат от плавателните средства разделно събрани в добре затворени ПЕ чували или контейнери. Ще се съхраняват на определено място на площадката до предаването им за обезвреждане.

- Отпадъци с код 20 01 25; 02 02 03; 02 03 04

Отпадъците ще се приемат от плавателните съдове разделно събрани в подходящи за пренасяне съдове и чували. При съхраняването им ще се спазват изискванията на БАБХ.

На площадката ще се обособят отделни зони за третиране на заявените отпадъци, като дейностите за събиране, временно съхраняване, транспортиране и предварително третиране на отпадъци ще се извършва от наетия персонал.

Предвижда се последващо предаване на отпадъците на фирми, притежаващи необходимите документи по ЗУО.

ПИ с идентификатор 07079.660.609.20 по КК на град Бургас, община Бургас е с изградена инфраструктура - водоснабдителна и канализационна мрежа. Обектът /площадката/ не е водоснабден и канализиран. Вода за питейно-битови нужди за персонала ще се осъществява в битово помещение, което е водоснабдено от водопроводната система. Генерираните от дейността на обекта битово-фекални води ще се заустват в съществуващата канализация.

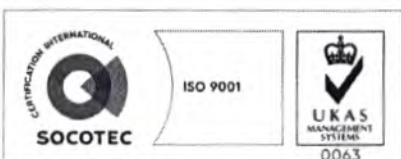
Ще се генерира инфилтрат при предварителното третиране на отпадъци с код 20 03 01 и 20 01 08 ще е с обем 1.6 литра/ден, определен на база архивна информация за последните 3 години. За инфилтрата ще се приложи чл. 132 от Закон за водите.

Инвестиционното предложение: „Обособяване на площадка за дейности за събиране, временно съхраняване, транспортиране и предварително третиране на отпадъци от акустиращи в пристанищата на област Бургас кораби в южната част на сграда с идентификатор 07079.660.609.20 по КК на град Бургас, община Бургас“ попада в обхвата на **т.11, буква „б“** от Приложение № 2 към чл. 93, ал. 1, т.1 от ЗООС и подлежи на процедура по преценяване на необходимостта от извършване на ОВОС, отразена в настоящото решение.

Разглежданият имот не попада в границите на защитена територия, определена по смисъла на Закона за защитените територии. Не попада и в границите на защитени зони по смисъла на Закона за биологичното разнообразие (Натура 2000 места). Най-близо е разположена защитена зона BG0000273 „Бургаско езеро“ за опазване на дивите птици, обявена със Заповед № РД-769/28.10.2008г. (ДВ, бр.102/2008г.), изменена и допълнена със Заповед № РД-307/31.03.2021г. за опазване на природните местообитания и на дивата флора и фауна (ДВ, бр. 48/08.06.2021г.) и двете на министъра на околната среда и водите.

Инвестиционното предложение попада в обхвата на чл. 2, ал. 1, т. 1 от Наредбата за условията и реда за извършване на оценка за съвместимостта на планове, програми, проекти и инвестиционни предложения с предмета и целите на опазване на защитените зони и подлежи на процедура по оценка за съвместимостта му с предмета и целите на опазване на защитените зони по реда на чл. 31, ал.4, във връзка с чл.31, ал. 1 от Закона за биологичното разнообразие, която е проведена чрез процедурата за преценяване необходимостта от ОВОС и отразена в настоящото решение.

На основание чл.40, ал.3 от Наредбата за ОС и въз основа на критериите по чл.16 от нея, е направена преценка на вероятната степен на отрицателно въздействие върху защитените зони, съгласно която инвестиционното предложение няма вероятност да окаже значително отрицателно въздействие върху природни местообитания, популации и местообитания на видове предмет на опазване в най-близо разположените защитени зони - BG0000273



гр. Бургас, к-с Лазур, ул. „Перушица“ 67, ет.3, п.к.388  
Тел: +359 56 813205, Факс: +359 56 813 200  
e-mail: [riosvbs@unacs.bg](mailto:riosvbs@unacs.bg), [www.riosvbs.com](http://www.riosvbs.com)

„Бургаско езеро”.

## МОТИВИ:

**I. Характеристика на инвестиционно предложение: размер, засегната площ, параметри, мащабност, обем, производителност, обхват; взаимовръзка и кумулиране с други съществуващи и/или одобрени инвестиционни предложения оформление на инвестиционното предложение в неговата цялост; използване на природни ресурси, земните недра, почвите, водите и на биологичното разнообразие; генериране на отпадъци замърсяване и вредно въздействие; риск от големи аварии и/или бедствия, които са свързани с инвестиционното предложение, включително причинени от изменението на климата, в съответствие с научните познания; рисковете за човешкото здраве:**

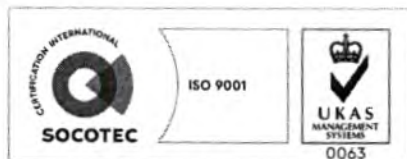
1. Инвестиционното предложение предвижда обособяване на площадка за дейности по събиране, временно съхраняване, транспортиране и предварително третиране на отпадъци от акустириали в пристанищата на област Бургас кораби в ПИ с идентификатор 07079.660.609.20 по КК на град Бургас, община Бургас. Дейността ще се осъществява в складово помещение №6, находящо се в южната част на сграда с идентификатор 07079.660.609.20 по КК.

2. Имотът, в който ще се реализира инвестиционното предложение е с изградена пътна и техническа инфраструктура – водоснабдяване, канализация и ел. захранване. Не се предвижда изграждане на нови сгради и инфраструктура за целите на инвестиционното предложение.

3. При реализацията на инвестиционното предложение съгласно заложените параметри и предвидени мерки не се очаква възникване на риск за човешкото здраве при спазване на определени условия, съгласно становище с изх. № 10-137-3/05.03.2021г. Регионална здравна инспекция – Бургас.

**II. Местоположение на инвестиционното предложение: съществуващо и одобрено земеползване относителното изобилие, достъпност, качество и възстановителна способност на природните богатства (включително почва, земни недра, вода и биологично разнообразие) в района и неговите подпочвени пластове; абсорбиционен капацитет на природната среда, като се вземат предвид: мочурища, крайречни области, речни устия; крайбрежни зони и морска околна среда; планински и горски райони; защитени със закон територии; засегнати елементи от Националната екологична мрежа; територии, свързани с инвестиционното предложение, в които нормите за качество на околната среда са нарушени или се смята, че съществува такава вероятност; гъстонаселени райони; ландшафт и обекти с историческа, културна или археологическа стойност; територии и/или зони и обекти със специфичен санитарен статут или подлежащи на здравна защита:**

1. Предвижда се ИП да се осъществи в границите на ПИ с идентификатор 07079.660.609 по КК на град Бургас, община Бургас с площ 120562 кв. м, с трайно предназначение на територията - урбанизирана и начин на трайно ползване – „За друг вид производствен, складов обект“. Дейността ще се осъществява в складово помещение №6, находящо се в южната част на сграда с идентификатор 07079.660.609.20 по КК на град Бургас.



гр. Бургас, к-с Лазур, ул. „Перушица” 67, ет.3, п.к.388  
Тел: +359 56 813205, Факс: +359 56 813 200  
e-mail: [riosvbs@unacs.bg](mailto:riosvbs@unacs.bg), [www.riosvbs.com](http://www.riosvbs.com)

лицата от стопанската дейност на които се формират отпадъчни води, са длъжни да изградят пречиствателни съоръжения в съответствие с изискванията за заустване във воден обект. Поземления имот, в който ще се реализира ИП отстои на около 30м. от Поморийско езеро, от което произлизат допълнителни забрани и ограничения.

4. Имотът, предмет на ИП не попада в границите на защитена територия, определена по реда на Закона за защитените територии. Не попада и в границите на защитени зони по смисъла на Закона за биологичното разнообразие (Натура 2000 места). Най-близо е разположена защитена зона BG0000273 „Бургаско езеро” за опазване на дивите птици, обявена със Заповед № РД-769/28.10.2008г. (ДВ, бр.102/2008г.), изменена и допълнена със Заповед № РД-307/31.03.2021г. за опазване на природните местообитания и на дивата флора и фауна (ДВ, бр. 48/08.06.2021г.) и двете на министъра на околната среда и водите.

**III. Типа и характеристиките на потенциалното въздействие върху околната среда: степента и пространствения обхват на въздействието (като географски район и брой на населението, които е вероятно да бъдат засегнати); естеството на въздействието; трансграничния характер на въздействието; интензивността и комплексността на въздействието; вероятността за въздействие; очакваното настъпване, продължителността, честотата и обратимостта на въздействието; комбинирането с въздействия на други съществуващи и/или одобрени инвестиционни предложения; възможността за ефективно намаляване на въздействията**

1. Реализирането на инвестиционното предложение ще се осъществява на урбанизирана терен, с н.т.п. «за друг вид производствен, складов терен», част от Промислена зона в кв. Победа на гр. Бургас, т.е. не се засягат приоритетни за охрана хабитати в България, включени в Приложение №1 към чл.6, ал.1, т.1 от Закона за биологичното разнообразие.

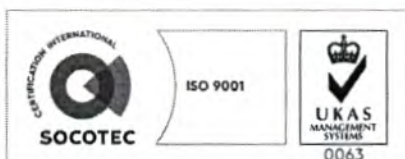
2. Няма вероятност, реализацията на инвестиционното предложение, да доведе до фрагментация, унищожаване и/или увреждане на природни местообитания, предмет на опазване в защитена зона BG0000273 „Бургаско езеро”, предвид местоположението и начина на трайно ползване на имота.

3. Предвид местоположението на имота, няма вероятност да бъдат унищожени, увредени или значително фрагментирани местообитания (гнездови, размножителни, хранителни, места за почивка) на видовете птици, предмет на опазване в защитена зона BG0000273 „Бургаско езеро”.

4. Не се очаква дълготрайно и значително по степен безпокойство, различно от съществуващото към момента, което да доведе до трайно и необратимо прогонване на видовете, включително птици, предмет на опазване в гореописаната най-близо разположена защитена зона за опазване на дивите птици, както и до изменение в структурата и числеността на популациите им.

5. Не се очаква реализацията на инвестиционното предложение да предизвика трайно влошаване на качествата на местообитания за размножаване, хранене, укритие и/или миграция на видовете, включително птици, предмет на опазване в най-близо разположената защитена зона.

6. Не се очаква реализацията на инвестиционното предложение да доведе до кумулативно въздействие със значителен отрицателен ефект върху местообитания и популации на видове, предмет на опазване в най-близо разположената защитена зона BG0000273 „Бургаско езеро”.



гр. Бургас, к-с Лазур, ул. „Перушица” 67, ет.3, п.к.388  
Тел: +359 56 813205, Факс: +359 56 813 200  
e-mail: [riosvbs@unacs.bg](mailto:riosvbs@unacs.bg), [www.riosvbs.com](http://www.riosvbs.com)

2. За реализацията на обекта е издадено становище на Басейнова дирекция „Черноморски район“ с изх. № 05-10-331(A5)/24.06.2021г., съгласно което ИП е допустимо с плана за управление на речните басейни /ПУРБ/ на „БДЧР“ /2016-2021г./ и плана за управление на риска от наводнения /ПУРН/ на „БДЧР“ за басейново управление /БУ/ 2016-2021г./, като е изразено следното: на ПУРБ за Черноморски район 2016-2021 г.:

• Предвидените дейности попадат в обхвата на:

- Повърхностно водно тяло с код BG2SE900L037 и наименование „Бургаско езеро“, определено в много лош екологичен потенциал и непостигащо добро химично състояние. Тялото е определено в риск с фактори: ограничени вещества, азот, фосфор, в изключение от постигане на добро състояние, като основание за това е съгласно чл. 156в, т. 1 «в» от Закон за водите. За него са поставени цели, свързани с: предотвратяване влошаването на екологичния потенциал; опазване, подобряване и възстановяване на водното тяло за постигане на добър умерен екологичен потенциал по биологични елементи – МЗБ и ФП и по физикохимични елементи – РН, БПК, Електропроводимост, N-NH<sub>4</sub>, N-total, P-PO<sub>4</sub>, P-total; предотвратяване на замърсяването и постигане на добро състояние на химични елементи – живак; предотвратяване, прогресивно намаляване и прекратяване наведнъж или на етапи на замърсяването на емисии, зауствания и изпускания на приоритетно и приоритетно опасни вещества.

- Подземно водно тяло с код BG2G00000PG029 и наименование «Порови води в палеоген – еоцен, олигоцен Бургас», определено в добро количествено и лошо химично състояние по показатели NO<sub>3</sub> и Fe, определено в риск от химично състояние. За него е приложено изключение от постигане на добро състояние, съгласно чл. 4.4 от РДВ и чл. 156в от Закон за водите – естествени условия не позволяват подобрието в състоянието да бъде направено в срок. За него са поставени цели свързани с постигане на добро състояние.

• Зони за защита на водите, съгласно чл. 119а, ал. 1 от Закона за водите /ЗВ/, касаещи ИП:

- Подземното водно тяло е определено като зони за защита на питейните води, съгласно чл. 119а, ал. 1, т. 1 от ЗВ, с код BG2DGW00000PG029;

- ПИ попада в зона в която водите са чувствителни към биогенни елементи: чувствителна зона, съгласно чл. 119а, ал. 1, т. 3 от Закона за водите;


3. По отношение на ПУРН за Черноморски район 2016-2021 г., инвестиционното предложение попада в определен район със значителен потенциален риск от наводнения с код BG2\_APSFR\_BS\_07 и наименование «Черно море-Бургас» и се заливат при моделираните сценарии с период на повторемост - 20, 100 и 1000 години.

4. По отношение изискванията на Закона за водите:

- Сградата , предмет на ИП се намира в ПИ № 07079.660.609 по КК, който граничи с воден обект – Черно море.

- Помещението /сградата/ няма изградена водоснабдителна и канализационна система. Вода за питейно-битови нужди за персонала и отвеждане на битово-фекалните води, ще се осигурява в битово помещение /стая за почивка с баня и тоалетна/ на територията на „Пристанище Трансстрой Бургас“ ЕООД, което е водоснабдено и обхванато от канализационната система на населеното място, и на база сключен договор.

- Посочено е , че генерирания инфилтрат при предварителното третиране на отпадъци с код 20 03 01 и 20 01 08 е с обем 1.6 л8ден, определен на база архивна информация от последните три години. Предвидено е инфилтратната вода да се събира в специализирани съдове и да се извозва в ПСОВ. Закона за водите допуска извозване до ПСОВ само за битово-фекални води, а при липса на канализационна система, предвид чл. 132 от Закона за водите,



гр. Бургас, к-с Лазур, ул. „Перущица“ 67, ет.3, п.к.388

Тел: +359 56 813205, Факс:+359 56 813 200

e-mail: [riosvbs@unacs.bg](mailto:riosvbs@unacs.bg), [www.riosvbs.com](http://www.riosvbs.com)

7. Поради отдалечеността на имота на ИП от границите на Република България и естеството на дейностите, не се очаква трансгранично въздействие върху околната среда.

#### **IV. Обществен интерес към инвестиционното предложение:**

1. Съгласно изискванията на чл. 6, ал. 9, т. 1 от Наредбата за ОВОС за постъпилата в РИОСВ-Бургас информация по Приложение №2 към чл. 6 от Наредбата за ОВОС, инспекцията е осигурила обществен достъп на интернет страницата си и на информационното табло в сградата на инспекцията.

2. На основание чл. 6, ал. 9, т. 2 от Наредбата за ОВОС, РИОСВ-Бургас е предоставила с писмо с изх. № ПД-2334 от 23.12.2020г. искането за преценяване на необходимостта от извършване на ОВОС и информацията по Приложение №2 на Община Бургас, за да осигури обществен достъп на информацията по Приложение №2 от същата Наредба.

3. В съответствие с изискванията на чл. 6, ал. 10, т. 2 от Наредбата за ОВОС община Бургас, с писмо с изх. № 32-00-655/1/13.01.2021г. уведомява, че за информацията е осигурен обществен достъп на видно място в сградата на общината и на сайта на Община Бургас. С цитираното писмо общината удостоверява, че в законоустановения срок не са постъпвали становища, възражения, мнения и др. от заинтересовани лица/организации.

4. Към момента на изготвяне на настоящото решение в РИОСВ-Бургас няма изразени устно или депозирани писмени възражения срещу реализацията на инвестиционните предложения.

#### **ПРИ СПАЗВАНЕ НА СЛЕДНИТЕ УСЛОВИЯ, МЕРКИ И ОГРАНИЧЕНИЯ:**

1. Да се спазват условията, заложи в становище на РЗИ-Бургас с изх. № 10-137-3/05.03.2021г., копие от което се прилага към придружителното писмо за предоставяне на настоящото решение.


2. Да се спазват условията, заложи в становище на БД „Черноморски район“- Варна с изх. № 05-10-331(A5)/24.06.2021г., копие от което се прилага към придружителното писмо за предоставяне на настоящото решение.

**Настоящото решение се отнася само за конкретно заявеното предложение и в посочения му капацитет, същото не отменя задълженията на възложителя по Закона за опазване на околната среда и други специални закони и подзаконовни нормативни актове и не може да служи като основание за отпадане на отговорността съгласно действащата нормативна уредба по околна среда.**

**На основание чл. 93, ал. 7 от ЗООС при промяна на инвестиционното предложение, на възложителя или на някои от обстоятелствата, при които е било издадено настоящето решение, възложителят/новият възложител трябва да уведоми РИОСВ гр. Бургас своевременно.**

**На основание чл. 93, ал. 8 от ЗООС Решението губи правно действие, ако в срок 5 години от датата на издаването му не е започнало осъществяване на инвестиционното предложение.**


**Заинтересованите лица могат да обжалват решението по реда на**



гр. Бургас, к-с Лазур, ул. „Перущица“ 67, ет.3, п.к.388  
Тел: +359 56 813205, Факс:+359 56 813 200  
e-mail: [riosvbs@unacs.bg](mailto:riosvbs@unacs.bg), [www.riosvbs.com](http://www.riosvbs.com)

Административно-процесуалния кодекс чрез Директора на РИОСВ Бургас пред  
Министъра на ОСВ и Административен съд по реда на чл. 133 от АПК в 14 дневен срок  
от съобщаването му.

ИНЖ. ЗИНКА СТОЙКОВА  
И. Д. ДИРЕКТОР НА РИОСВ БУРГАС  
Заповед № 840/23.06.2021г. на Министъра на ОСВ



гр. Бургас, к-с Лазур, ул. „Перушица” 67, ет.3, п.к.388  
Тел: +359 56 813205, Факс:+359 56 813 200  
e-mail: [riosvbs@unacs.bg](mailto:riosvbs@unacs.bg), [www.riosvbs.com](http://www.riosvbs.com)