



РЕПУБЛИКА БЪЛГАРИЯ

Министерство на околната среда и водите

Регионална инспекция по околната среда и водите - Бургас

РЕШЕНИЕ №БС- 46 -ПрОС/ 25.06.2018г.

за преценяване на вероятната степен на значително отрицателно въздействие
върху защитени зони

На основание чл. 31, ал. 7 от Закона за биологичното разнообразие /ЗБР/, чл. 18, ал. 1 и ал. 2 от Наредба за условията и реда за извършване на оценка за съвместимостта на планове, програми, проекти и инвестиционни предложения с предмета и целите на опазване на защитените зони /Наредбата за ОС, ДВ бр.73/2007 г., изм. и доп./ във връзка с чл. 6а от същата и представените уведомления и документации към тях с Вх. № ПД-56 от 2018г.

РЕШИХ:

Съгласувам план „ПУП-III за трасе на довеждащ местен път, засягащ ПИ 81178.48.5, 81178.48.26, 81178.48.27, 81178.48.29 по КК на гр. Черноморец, община Созопол за обслужване на „Депо за строителни отпадъци в м. „Ябълката“, земл. гр. Черноморец“, който няма вероятност да окаже значително отрицателно въздействие върху популациите на дивите птици и техните местообитания, предмет на опазване в защитена зона BG0002077 “Бакърлъка” за опазване на дивите птици

Местоположение: ПИ 81178.48.5, 81178.48.26, 81178.48.27, 81178.48.29 по КК на гр. Черноморец, община Созопол, област Бургас

Възложител:

ОБЩИНА СОЗОПОЛ


гр. Созопол, пл. „Хан Крум“ №2

Характеристика на плана:

Директорът на РИОСВ-Бургас с Решение № БС-46-07/01.09.2009г. по оценка на въздействието върху околната среда (ОВОС) е одобрил осъществяването на инвестиционно предложение „Изграждане на депо за строителни отпадъци, земни маси и инертни материали в части от имоти №№ 81178.51.23; 81178.48.24; 81178.51.24 и 81178.51.25, землище гр. Черноморец, община Созопол” с възложител Община Созопол. На основание чл. 99, ал. 8 от Закона за опазване на околната среда (ЗООС), Решението по ОВОС е загубило правно действие, тъй като в срок от 5 години от датата на издаването му не е започнало осъществяването на инвестиционното предложение.

С писмо на Директора на РИОСВ-Бургас с изх. №4684/16.09.2009г. е допълнено инвестиционното намерение с обособяване на площадка за временно съхранение на излязло от употреба електрическо и електронно оборудване (ИУЕЕО).

С писмо с изх. № 4195/09.12.2015 г. Директорът на РИОСВ-Бургас е определил, че ”Етапно изграждане на депо за земни маси, инертни материали, строителни отпадъци, общински център за разделно събиране и съхранение на опасни битови отпадъци /в.ч НУБА, ИУЕЕО и площадка за временно съхранение на ИУГ/ в УПИ I (с идентификатор по КК 81178.51.48) и УПИ II (с идентификатор по КК 81178.48.26), землище Черноморец, Община Созопол”, в т.ч ПУП - Парцеларен план за „Довеждащ водопровод“ за обекта”, с възложител Община Созопол, не е



гр. Бургас, к-с Лазур, ул. „Перушица“ 67, ет. 3, п.к. 388

Тел: (+359) 56 813205, Факс: (+359) 56 813 200

e-mail: riosvbs@unacs.bg

www.riosvbs.com



включено в позициите на Приложения № 1 и 2, съответно към чл. 92 и чл. 93 от ЗООС и не подлежи на процедури по реда на Глава шеста от Закона (преценяване на необходимостта от извършване на екологична оценка и/или оценка на въздействието върху околната среда, задължителна екологична оценка и/или задължителна оценка на въздействието върху околната среда) и не е необходимо провеждане на процедура по реда на Глава втора от Наредбата за ОС.

С настоящата информация се представя за разглеждане конструктивно укрепване на съществуващ асфалтов път, представляващ ПИ 81178.48.5 и ПИ 81178.48.27 в м. "Ябълката", гр. Черноморец, община Созопол. Същият е с недостатъчен габарит и е в много лошо експлоатационно състояние, за да обслужва обект: Депо за строителни отпадъци, което ще се изгражда в ПИ 81178.51.48 и ПИ 81178.48.26, землище гр. Черноморец.

При изготвяне на кадастралната карта на гр. Черноморец не са отразени съществуващите на терена отводнителни канавки. При заснемането е установено, че те не попадат в границите на имота, представляващ съществуващия път, което налага да се изготви ПУП- Парцеларен план.

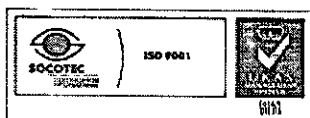
Основната цел е ПИ 81178.48.5 /горски, ведомствен път/ и ПИ 81178.48.27 /улица/ да бъдат проектирани като местен път, изграден с необходимите елементи, съгласно изискванията за проектиране на пътища. Съгласно изготвеното Задание от община Созопол, частите от имотите, в които попада проектното трасе с всички негови елементи в съответствие със Закона за пътищата, следва да бъдат отделени в имот с цел промяна на предназначението. От декларирания регистър на засегнатите имоти е видно, че трасето засяга:

- 11,017дка от ПИ 81178.48.5 с трайно предназначение на територията „горско стопанство”, начин на трайно ползване „за селскостопански, горски, ведомствен път”;
- 0,562дка от ПИ 81178.48.26 с трайно предназначение на територията „населени места”, начин на трайно ползване „територии, заети от други видове отпадъци”;
- 1,728 от ПИ 81178.48.27 с трайно предназначение на територията „населени места”, начин на трайно ползване „улици”;
- 0,392дка от ПИ 81178.48.29 с трайно предназначение на територията „горско стопанство”, начин на трайно ползване „поляни”;

С допълнителна информация Вх. № ПД-56(2)/04.04.2018 г., община Созопол, в качеството си на компетентен орган по прилагане на Общ устройствен план (ОУП) на община Созопол удостоверява, че обект „Изграждане на довеждащ местен път до Депо за строителни отпадъци и др, засягащ ПИ 81178.48.5, 81178.48.26, 81178.48.27, 81178.48.29 по КК на гр. Черноморец” е **допустимо** по действащия ОУП.

Въз основа на описаното и предвид наличните данни Ви уведомяваме, че предложеният план не очертава рамката на бъдещо развитие на инвестиционни предложения, които попадат в позициите на Приложения № 1 и 2, съответно към чл. 92 и чл. 93 от ЗООС и **не подлежи** на регламентираните с глава шеста от Закона процедури по преценяване на необходимостта от извършване на екологична оценка и/или оценка на въздействието върху околната среда, задължителна екологична оценка и/или оценка на въздействието върху околната среда.

Разглежданото трасе **не попада** в границите на защитена територия определена по реда на Закона за защитените територии. **Попада** в защитена зона BG0002077 “Бакърлъка” за опазване на дивите птици, обявена със Заповед № РД-530/26.05.2010г. на министъра на околната среда и водите; Заповед за поправка на очевидна фактическа грешка в заповедта за обявяване №РД-563/22.07.2014г. (ДВ, бр. 67/12.08.2014г.). При извършената проверка за допустимост по реда на чл. 12 от Наредбата за ОС се констатира, че ПУП-ПП на довеждащ път е **допустим** спрямо режима на дейностите в защитена зона BG0002077 “Бакърлъка” за опазване на дивите птици, определен със заповедта за обявяването ѝ.



Реализацията на плана е свързана с промяна на предназначението и начина на трайно ползване на имоти, поради което съгласно чл. 31 от Закона за биологичното разнообразие и на основание чл. 2, ал. 1, т. 2 от Наредбата за ОС, ПУП-ПП подлежи на процедура по оценка за съвместимостта с предмета и целите на опазване на защитените зони. Към документацията е приложен документ за внесена такса за провеждане на процедурата.

След преглед на представената информация, въз основа на критериите по чл. 16 от Наредбата за ОС е извършената преценка за вероятната степен на отрицателно въздействие върху горе цитираната защитена зона.

Съгласуването се основава на следните:

МОТИВИ:

1. Пътят е съществуващ, стабилизирани, като с настоящото се предвижда всички негови елементи да се приведат в съответствие със Закона за пътищата. Предвид това, не се очаква ново и различно въздействие от досега съществуващото положение в района. Няма да настъпи фрагментация на защитената зона, както и да бъде отнета площ, която е от ключово значение за дивите птици, предмет на опазване в защитена зона BG0002077 "Бакърлъка" за опазване на дивите птици.

2. Планът и реализацията му не водят до намаляване площта на обитанието на някои от вписаните в Заповедта за обявяване на защитената зона видове птици.

3. Разглежданата територия не е от значение за числеността на популациите на включените видове птици в Заповедта за обявяване на защитена зона BG0002077 "Бакърлъка", както и за преминаващите и зимуващите на територията ѝ птици.

4. За всички видове птици, включени в предмета на опазване на защитената зона не се очаква снижаване на съществуващия праг определящ природозащитното им състояние.

Изграждане на сграда в поземлен имот с идентификатор 81178.8.102 по КК, местност „Аклаци“, земл. гр. Черноморец, община Созопол, област Бургас“, се съгласува само за конкретният заявен план.

След извършена проверка по наличната към момента в РИОСВ-Бургас цифрова информация (КВС/КК, горска карта) и модели за разпространение на дюнни природни местообитания по Черноморското крайбрежие, е установено, че не се засяга площ с характеристика на пясъчни дюни.

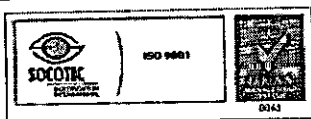
Настоящото решение не отменя задълженията на възложителя за изпълнение на изискванията на Закона за опазване на околната среда и други специални закони и подзаконовни нормативни актове и не може да служи като основание за отпадане на отговорността, съгласно действащата нормативна уредба по околна среда.

При промяна на плана, на възложителя или на някои от обстоятелствата, при които е било издадено настоящето решение, възложителя/ новия възложител трябва да уведоми РИОСВ, град Бургас до 14 дни след настъпване на измененията.

На основание чл.31, ал.7, във връзка с ал.23 от ЗБР решението автоматично прекратява действието си, ако в продължение на 5 години от датата на издаването му не е одобрен планът.

Решението може да бъде обжалвано в 14 дневен срок от съобщаването му пред министъра на околната среда и водите и пред Административен съд, гр. Бургас по реда на Административно-процесуалния кодекс.

ИНЖ. ТОНКА АТАНАСОВА
ДИРЕКТОР НА РИОСВ-БУРГАС



гр. Бургас, к-с Лазур, ул. „Перуцица“ 67, ет. 3, п.к. 388
Тел: (+359) 56 813205, Факс: (+359) 56 813 200
e-mail: riosvbs@unacs.bg
www.riosvbs.com

