



# РЕПУБЛИКА БЪЛГАРИЯ

Министерство на околната среда и водите

Регионална инспекция по околната среда и водите - Бургас

РЕШЕНИЕ № БС – 40 - ПР / 11.04. 2022г.

за преценяване на необходимостта от извършване на оценка на въздействието върху околната среда

На основание чл. 93, ал.1, т.1 във връзка с ал.3 и ал.6 от Закона за опазване на околната среда, чл. 7, ал. 1, чл. 8, ал. 1 от Наредбата за условията и реда за извършване на оценка на въздействието върху околната среда (Наредбата за ОВОС), чл. 31 ал. 4 и ал. 6 от Закона за биологичното разнообразие (ЗБР), чл.2, ал.1, т.1, чл.4, чл.6а, т.2, чл. 40, ал. 4 от Наредбата за условията и реда за извършване на оценка на съвместимостта на планове, програми, проекти и инвестиционни предложения с предмета и целите на опазване на защитените зони (Наредбата за ОС) и представена писмена документация от възложителя по приложение № 2 към чл. 6, от Наредбата за ОВОС и по чл.10, ал.1 и 2 от Наредбата за ОС с вх. № ПД-517 (36) от 14.03.2022г., както и получени становища от Регионална здравна инспекция – Бургас (РЗИ-Бургас) с изх. № 10-85-1/30.03.2022г. и от БД „Черноморски район“ с изх. № 05-10-640/А1/28.03.2022г.

## РЕШИХ


да не се извършва оценка на въздействието върху околната среда за инвестиционно предложение „Разширение на ПСОВ-Меден Рудник /в частта биологично пречистване/, находяща се в ПИ с идентификатор 07079.9.613 по КК на град Бургас, община Бургас“, което няма вероятност да окаже значително отрицателно въздействие върху човешкото здраве, околната среда, природните местообитания, популации и местообитания на видове, предмет на опазване в защитените зони.

Възложител: „Водоснабдяване и канализация“ ЕАД

### *Кратко описание на инвестиционното предложение:*

Инвестиционното предложение (ИП) предвижда разширение на ПСОВ-Меден Рудник /в частта биологично пречистване/, находяща се в ПИ с идентификатор 07079.9.613 по КК на гр.Бургас, Община Бургас“. Дейността е част от Интегриран воден проект за Област Бургас, който е оценен по реда на екологичното законодателство с:

- Решение № ЕО-14/2017г. за преценяване на необходимостта от извършване на ЕО за „Регионално прединвестиционно прочване за обособена територия, обслужвана от ВиК-Бургас ЕАД“, с което Министъра на околната среда и водите е постановил да не се извършва екологична оценка;
- Решение № БС-108-ПР/16.11.2018г. за преценяване на необходимостта от извършване на оценка въздействието върху околната среда за „Регионално прединвестиционно прочване (РПИП) за обособена територия, обслужвана от ВиК-Бургас ЕАД“, с възложител МРРБ, с което Директорът на РИОСВ-Бургас е постановил да не се извършва ОВОС.



гр. Бургас, к-с Лазур, ул. „Перушица“ 67, ет.3, п.к.388  
Тел: +359 56 813205, Факс:+359 56 813 200  
e-mail: [riosvbs@unacs.bg](mailto:riosvbs@unacs.bg), [www.riosvbs.com](http://www.riosvbs.com)

ПСОВ - Меден Рудник е съществуваща пречиствателна станция за третиране на отпадъчни води от кв. Меден Рудник град Бургас, за която има издадено Решение №125/30.07.2021г. на Директора на „Басейнова дирекция „Черноморски район“ за продължаване срока на действие на Разрешително №2324 0009/05.06.2017г. за ползване на воден обект: езеро Мандра за заустване на отпадъчните води за експлоатация на канализационна система на ж.к. „Меден Рудник“, гр. Бургас. Съгласно работен проект за ПСОВ Меден Рудник през 2009 г. са изградени съоръжения за механично пречистване на отпадъчни води и обезводняване на утайките за 45 000 е. ж., а биологичното стъпало е изградено за 39 133 е. ж. (1 етап). Утайката в така изградената ПСОВ не е стабилизирана – разчита се само на постваруване. ПСОВ включва:

- линия (път на водата) за пречистване на отпадъчните води;
- линия (път на утайките) за обработка (третиране) на утайките.

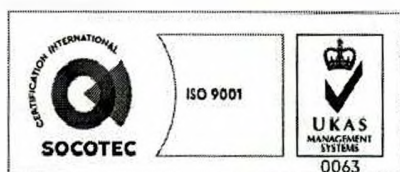
Технологичната схема по пътя на водата включва: грубо механично, пълно биологично пречистване с отстраняване на биогенни елементи (азот и фосфор) и обеззаразяване с UV лъчение. За утайката (излишна активна утайка) няма предвидени съоръжения за стабилизиране при аеробни условия (в обема на биобасейните или в отделен аеробен стабилизатор). Тя е сурова със сравнително високо съдържание на органична част. Изведена от биологичното стъпало суровата ИАУ се подава към линията за обработка на утайката включваща, предварително гравитационно уплътняване в утайкоуплътнител, акумулиране и хомогенизиране на уплътнената утайка в силос, кондициониране с полимер и механично обезводняване с декантерна центрофуга, постваруване и площадка за временно съхраняване на обезводнени утайки (кек).

Настоящия проект за разширение на ПСОВ Меден Рудник обхваща само линията по пътя на водата в частта биологично пречистване. Разширението предвижда огледално изграждане на два броя нови биобасейни (аналогични на съществуващите) и един нов вторичен радиален утайтел (аналогичен на съществуващия). За аерация на новите биобасейни се доставят и монтират 2 бр. нови въздуходувки (аналогични на съществуващите). В съществуващата въздуходувна зала има предвидено място за новите машини. За рециркулация на активната утайка и отделяне на излишна такава се доставят и монтират нови групи помпи за РАУ и ИАУ. В съществуващата помпена зала има предвидено място за новите машини и отделен черпателен резервоар.

С разширението на ПСОВ Меден Рудник не се включват нови процеси, запазват се следните основни процеси:

- прецеждане за отстраняване на неразтворените твърди частици;
- отстраняване на пясъка и плаващите (вкл. мазнини);
- задържане на надвишаващи водни обеми при дъжд;
- биологично отстраняване на органичните замърсители по метода с активна утайка;
- биологично отстраняване на азота чрез нитрификация и денитрификация;
- частично биологично отстраняване на фосфора;
- химическо крайно утаяване на фосфора;
- гравитачно уплътняване на излишната утайка;
- акумулиране и хомогенизиране на уплътнената утайка;
- механично обезводняване на утайката с центрофуга;
- инсталация за постваруване на кека;
- площадка за временно съхраняване на кек.

Инвестиционното предложение представлява разширение и изменение на обекти, които самостоятелно попадат в обхвата на Приложение № 2 към чл. 93, ал. 1, т. 1 и 2 на ЗООС, т.11,



гр. Бургас, к-с Лазур, ул. „Перушица“ 67, ет.3, п.к.388  
Тел: +359 56 813205, Факс:+359 56 813 200  
e-mail: [riosvbs@unacs.bg](mailto:riosvbs@unacs.bg), [www.riosvbs.com](http://www.riosvbs.com)

буква „в“ и подлежи на процедура по преценяване на необходимостта от извършване на ОВОС, поради което същото подлежи на процедура по оценка за съвместимостта му с предмета и целите на опазване на защитените зони по реда на чл. 31, ал. 4, във връзка ал.1 от Закона за биологичното разнообразие и чл. 2, ал. 1, т. 1 от Наредбата за ОС.

Имотът, предмет на ИП не попада в границите на защитена територия, по смисъла на Закона за защитените територии и не попада и в границите на защитена зона, по смисъла на Закона за биологичното разнообразие (Натура 2000 място). Най-близо разположената защитена зона (граница с имота) е с код BG0000271 „Мандра – Пода” за опазване на дивите птици, обявена със Заповед № РД-131/10.02.2012г. (обн., ДВ, бр.23/2012г.), изменена и допълнена със Заповед № РД-308/31.03.2021г. за опазване на дивите птици и за опазване на природните местообитания и на дивата флора и фауна (обн. ДВ, бр.48/08.06.2021г.) и двете на министъра на околната среда и водите.

Инвестиционното предложение попада в обхвата на чл. 2, ал. 1, т. 1 от Наредбата за условията и реда за извършване на оценка за съвместимостта на планове, програми, проекти и инвестиционни предложения с предмета и целите на опазване на защитените зони и подлежи на процедура по оценка за съвместимостта му с предмета и целите на опазване на защитените зони по реда на чл. 31, ал.4, във връзка с чл.31, ал. 1 от Закона за биологичното разнообразие, която е проведена чрез процедурата за преценяване необходимостта от ОВОС и отразена в настоящото решение.

На основание чл.40, ал.3 от Наредбата за ОС и въз основа на критериите по чл.16 от нея, е направена преценка на вероятната степен на отрицателно въздействие върху защитените зони, съгласно която инвестиционното предложение няма вероятност да окаже значително отрицателно въздействие върху природни местообитания, популации и местообитания на видове предмет на опазване в най-близо разположената защитена зона.

#### МОТИВИ:

***1. Характеристика на инвестиционно предложение: размер, засегната площ, параметри, мащабност, обем, производителност, обхват; взаимовръзка и кумулиране с други съществуващи и/или одобрени инвестиционни предложения оформление на инвестиционното предложение в неговата цялост; използване на природни ресурси, земните недра, почвите, водите и на биологичното разнообразие; генериране на отпадъци замърсяване и вредно въздействие; риск от големи аварии и/или бедствия, които са свързани с инвестиционното предложение, включително причинени от изменението на климата, в съответствие с научните познания; рисковете за човешкото здраве:***

1. ИП предвижда дейности по разширение на съществуващ обект-пречиствателна станция за отпадъчни води Меден Рудник, град Бургас, находяща се и функционираща в ПИ с идентификатор 07079.9.613 по КК на град Бургас, община Бургас. Дейността ще обхваща само линията по пътя на водата в частта биологично пречистване. С инвестиционното предложение за „Разширение на ПСОВ Меден Рудник” не се предвижда усвояване на нови територии извън ПИ с идентификатор 07079.9.613 по КК на град Бургас, община Бургас. Разполагаемата площ на предвиденото разширение е 3200 кв. м, от които ще се застроят 1800 кв. м, а останалите ще се озеленят.

2. С предвиденото разширение на ПСОВ отпадъчните водни количества са изчислени за 42 538 е. ж. при Q средно на ден 5 593 куб. м и Q максимално на час 433 куб. м.

3. ИП не предвижда изграждане на нов довеждащ водопровод. Предвижда се изграждане



само на площадково водоснабдяване в частта на имота, предвиден за разширение на ПСОВ. Не се предвижда водовземане за питейни, промишлени и други нужди от повърхностни и подземни води и не се предвижда изграждане на нови съоръжения за водовземане.

4. За реализацията на инвестиционното предложение не се налага изграждане и/или промяна на пътната инфраструктура. Не се предвижда изграждане на нови площадкови пътища.

5. Съгласно становище с изх. № 10-85-1/30.03.2022г. на Регионална здравна инспекция – Бургас, в представената документация за ИП се съдържат анализи, изводи и мотивирани заключения по отношение степента на значимост на въздействието и риска за човешкото здраве, с които инвеститорът/лицето изготвящо съответните документи е доказало, че не се очаква здравен риск при осъществяване на плана/програмата или инвестиционното предложение, при спазване на условията, заложи в цитираното становище.

**II. Местоположение на инвестиционното предложение: съществуващо и одобрено земеползване относителното изобилие, достъпност, качество и възстановителна способност на природните богатства (включително почва, земни недра, вода и биологично разнообразие) в района и неговите подпочвени пластове; абсорбционен капацитет на природната среда, като се вземат предвид: мочурища, крайречни области, речни устия; крайбрежни зони и морска околна среда; планински и горски райони; защитени със закон територии; засегнати елементи от Националната екологична мрежа; територии, свързани с инвестиционното предложение, в които нормите за качество на околната среда са нарушени или се смята, че съществува такава вероятност; гъстонаселени райони; ландшафт и обекти с историческа, културна или археологическа стойност; територии и/или зони и обекти със специфичен санитарен статут или подлежащи на здравна защита:**


1. Предвижда се инвестиционното предложение да се осъществи в границите на ПИ с идентификатор 07079.9.613 по КК на град Бургас, община Бургас. Имотът е с площ 18842 кв. м, с начин на трайно ползване: за съоръжение на канализация.

2. Предложението не попада в границата на защитена територия по смисъла на Закона за защитените територии, както и в защитени зони по смисъла на Закона за биологичното разнообразие /Натура 2000 места/.

3. След извършена проверка по наличната към момента в РИОСВ-Бургас цифрова информация и модели за разпространение на дюнни природни местообитания по Черноморското крайбрежие, е установено, че имотът няма характеристика на пясъчни дюни.

4. За реализацията на обекта е издадено становище на Басейнова дирекция „Черноморски район“ с изх. № 05-10-640(A1)/28.03.2022г., съгласно което инвестиционното предложение е допустимо спрямо Плана за управление на речните басейни 2016-2021г. , при спазване на предвидените мерки и законови изисквания посочени в цитираното становище. Инвестиционното предложение е допустимо спрямо Плана за управление на риска от наводнения 2016-2021г. при предвиждане и изпълнение на конкретни мерки за защита от вредното въздействие на водите. Територията, предмет на ИП попада в пояс III на СОЗ около минерални водоизточници Б-20, Б-88 и минерално находище Съдиево, учредено със Заповед на Министъра на околната среда, /Заповед МОСВ РД 877/25.08.2004г./.

**III. Типа и характеристиките на потенциалното въздействие върху околната**



гр. Бургас, к-с Лазур, ул. „Перуцица“ 67, ет.3, п.к.388  
Тел: +359 56 813205, Факс: +359 56 813 200  
e-mail: [riosvbs@unacs.bg](mailto:riosvbs@unacs.bg), [www.riosvbs.com](http://www.riosvbs.com)

*среда: степента и пространствения обхват на въздействието (като географски район и брой на населението, които е вероятно да бъдат засегнати); естеството на въздействието; трансграничния характер на въздействието; интензивността и комплексността на въздействието; вероятността за въздействие; очакваното настъпване, продължителността, честотата и обратимостта на въздействието; комбинирането с въздействия на други съществуващи и/или одобрени инвестиционни предложения; възможността за ефективно намаляване на въздействията*

1. Разширението на ПСОВ-Меден Рудник е на терен, извън границите на защитени зони, т.е. няма вероятност реализацията на инвестиционното предложение да доведе до унищожаване, увреждане или фрагментиране на природни местообитания, предмет на опазване в най-близо разположената защитена зона с код BG0000271 „Мандра – Пода”.

3. Няма вероятност реализацията на инвестиционното предложение да доведе до унищожаване, увреждане, фрагментиране или влошаване качеството на местообитания (гнездови, размножителни, хранителни, места за почивка при миграция) на видовете диви птици, предмет на опазване в най-близо разположената защитена зона с код BG0000271 „Мандра – Пода”.

4. Не се очаква дълготрайно и значително по степен безпокойство /различно от досега съществуващото/, което да доведе до трайно и необратимо прогонване на видовете, предмет на опазване в гореописаната най-близо разположена защитена зона, както и до изменение в структурата и числеността на популациите им.

5. Реализацията на инвестиционното предложение няма да доведе до кумулативно въздействие със значителен отрицателен ефект върху популации на видове, предмет на опазване в най-близо разположената защитена зона с код BG0000271 „Мандра – Пода” за опазване на дивите птици и за опазване на природните местообитания и на дивата флора и фауна.

6. Поради отдалечеността на имота на ИП от границите на Република България и естеството на дейностите, не се очаква трансгранично въздействие върху околната среда.

#### **IV. Обществен интерес към инвестиционното предложение:**

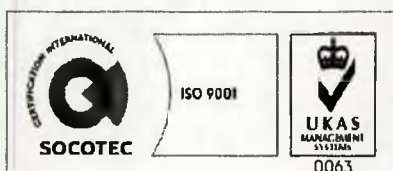
1. Съгласно изискванията на чл. 4, ал. 1 и ал. 2 от Наредбата за ОВОС възложителят и компетентният орган РИОСВ-Бургас са обявили инвестиционното предложение.

2. Съгласно изискванията на чл. 95, ал. 1 от Закона за опазване на околната среда компетентният орган е уведомил писмено кмета на Община Бургас, чиято територия е засегната от осъществяването на инвестиционното предложение, а чрез него и засегнатото население.

3. В изпълнение на чл. 6, ал. 9 от Наредбата за ОВОС е осигурен обществен достъп до информацията по Приложение № 2 от Наредбата, както следва:

- от компетентния орган, чрез интернет страницата на РИОСВ-Бургас;
- от Община Бургас, на чиято територия ще се осъществи инвестиционното предложение.

4. С писмо с изх. № 32-00-289/06.04.2022г., Кметът на Община Бургас уведомява РИОСВ - Бургас, че информацията за преценяване на необходимостта от извършване на ОВОС е оповестена чрез поставяне на съобщение на информационното табло и на интернет страницата на Община Бургас за най-малко 14 дни с цел изразяване на становища от заинтересовани лица, като в резултат не са постъпили жалби, възражения и становища.



5. Към момента на изготвяне на настоящото решение в РИОСВ-Бургас няма постъпили, жалби, възражения и становища срещу реализацията на инвестиционното предложение.

**ПРИ СПАЗВАНЕ  
НА СЛЕДНИТЕ УСЛОВИЯ, МЕРКИ И ОГРАНИЧЕНИЯ:**

1. Да се спазват условията, заложи в становище на РЗИ-Бургас с изх. №10-85-1/30.03.2022 г., копие от което се прилага към придружителното писмо за предоставяне на настоящото решение.

2. Да се спазват условията, заложи в становище на БДЧР с изх. № 05-10-640/A1/28.03.2022г., копие от което се прилага към придружителното писмо за предоставяне на настоящото решение.

**Настоящото решение се отнася само за конкретно заявеното предложение и в посочения му капацитет, същото не отменя задълженията на възложителя по Закона за опазване на околната среда и други специални закони и подзаконови нормативни актове и не може да служи като основание за отпадане на отговорността съгласно действащата нормативна уредба по околна среда.**

На основание чл. 93, ал. 7 от ЗООС при промяна на инвестиционното предложение, на възложителя или на някои от обстоятелствата, при които е било издадено настоящето решение, възложителят/новият възложител трябва да уведоми РИОСВ гр. Бургас своевременно.

На основание чл. 93, ал. 8 от ЗООС Решението губи правно действие, ако в срок 5 години от датата на издаването му не е започнало осъществяване на инвестиционното предложение.

Заинтересованите лица могат да обжалват решението по реда на Административно-процесуалния кодекс чрез Директора на РИОСВ Бургас пред Министъра на ОСВ и Административен съд по чл. 133 от АПК в 14 дневен срок от съобщаването му.

**ПАВЕЛ МАРИНОВ**  
Директор на РИОСВ- Бургас



гр. Бургас, к-с Лазур, ул. „Перущи  
Тел: +359 56 813205, Факс: +  
e-mail: [riosvbs@unacs.bg](mailto:riosvbs@unacs.bg), [www](http://www.riosvbs.bg)