



РЕПУБЛИКА БЪЛГАРИЯ

Министерство на околната среда и водите

Регионална инспекция по околната среда и водите - Бургас

РЕШЕНИЕ № БС-4-ПР/ 08.01.2025г.

за преценяване на необходимостта от извършване на оценка на въздействието върху околната среда

На основание чл. 93, ал.1, т.1 във връзка с ал.3 и ал.6 от Закона за опазване на околната среда, чл. 7, ал. 1, чл. 8, ал. 1 от Наредбата за условията и реда за извършване на оценка на въздействието върху околната среда (Наредбата по ОВОС), чл. 31 ал. 4 и ал. 6 от Закона за биологичното разнообразие (ЗБР), чл.2, ал.1, т.1, чл.4, чл.6а, т.2, чл. 40, ал. 4 от Наредбата за условията и реда за извършване на оценка на съвместимостта на планове, програми, проекти и инвестиционни предложения с предмета и целите на опазване на защитените зони (Наредбата по ОС) и представена писмена документация от възложителя по приложение № 2 към чл. 6, от Наредбата за ОВОС и по чл.10, ал.1 и 2 от Наредбата за ОС с вх. № ПД-2582(3) от 13.11.2023 г., допълнителна информация от 29.01.2024 г., 26.03.2024 г., 03.07.2024 г., 15.11.2024 г., както и получени становища от Регионална здравна инспекция, гр. Бургас (РЗИ-Бургас) с изх. № 10-389-1/30.11.2024 г. и Басейнова дирекция „Черноморски район“ с изх. № 05-10-1323/А9/ от 04.12.2024 г.,

РЕШИХ

да не се извършва оценка на въздействието върху околната среда за инвестиционно предложение „Изграждане на складове с цех за метални изделия в ПИ с идентификатор 07079.6.1457 по КК на гр. Бургас, местност „Кладенеца“ (бивша „Герен бунар“), община Бургас“, което няма вероятност да окаже значително отрицателно въздействие върху околната среда, природните местообитания, популации и местообитания на видове, предмет на опазване в защитените зони и човешкото здраве

Възложител: **ПЕТКО НИКОЛОВ**
ГР. БУРГАС,

Кратко описание на инвестиционното предложение:

Инвестиционното предложение е свързано с изграждане на една сграда, в която да обособи помещения за склад на кофражни платна, строителни скелета, склад за алуминиеви и пластмасови профили за дограма, работилница за студена обработка на ламарина – направа на улуци, елементи за покривна изолация и др., помещение за съхраняване на селскостопански машини и прикачен инвентар, битови и санитарни помещения за работещите и офиси.

Директорът на РИОСВ-Бургас е постановил с Решение № БС-14-ПР/01.02.2016г. за преценяване на необходимостта от извършване на оценка на въздействието върху околната среда за инвестиционно предложение „Изграждане на сграда за складове и тенекеджийска работилница в ПИ с идентификатор 07079.6.1457 по КК на град Бургас, община Бургас“ да не се извършва ОВОС. Решение № БС-14-ПР/01.02.2016г. е с изтекъл срок на правно действие съгласно нормативната уредба.



гр. Бургас, к-с Лазур, ул. „Перущица“ 67, ет.3, п.к.388
Тел: +359 56 813205, Факс:+359 56 813 200
e-mail: riosvbs@unacs.bg
www.riosvbs.com



Приложена е скица на поземлен имот № 15-747524-16.10.2018г., издадена от СГКК – Бургас, съгласно която имотът е с площ 5324кв.м, трайно предназначение на територията: земеделска и НТП: друг вид нива.

За реализация на инвестиционното предложение ще бъде изработен проект за изменение на ПУП-ПРЗ в обхват на ПИ с идентификатор 07079.6.1457 по КК на гр. Бургас, местност „Кладенеца“ (бивша „Герен бунар“), община Бургас.

Инвестиционното предложение попада в обхвата на т. 10 „Инфраструктурни инвестиционни предложения“, буква „б“ „за урбанизирано развитие, включително строителство на търговски центрове и паркинги от Приложение 2, към чл. 93, ал. 1, т. 1 и 2 на ЗООС и съгласно чл. 81, ал. 1, т. 2 подлежи на процедура по преценяване на необходимостта от извършване на ОВОС, поради което същото подлежи на процедура по оценка за съвместимостта му с предмета и целите на опазване на защитените зони по реда на чл. 31, ал. 4, във връзка ал.1 от Закона за биологичното разнообразие и чл. 2, ал. 1, т. 1 от Наредбата за ОС. Съгласно чл. 93, ал. 3 от ЗООС, компетентен орган за произнасяне с решение е директорът на РИОСВ-Бургас.

Имотът не попада в границите на защитена територия, по смисъла на Закона за защитените територии и в защитена зона, по смисъла на Закона за биологичното разнообразие (Натура 2000 място). Най-близо (на 0,41 км) е разположена защитена зона с код BG0000273 „Бургаско езеро“ за опазване на дивите птици, обявена със Заповед № РД-769/ 28.10.2008г. (обн., ДВ, бр.102/2008г.), изм. и доп. със Заповед № РД-307/31.03.2021г. за опазване на дивите птици и за опазване на природните местообитания и на дивата флора и фауна (обн. ДВ, бр.48/08.06.2021г.), изм. и доп. със Заповед № РД-714/28.09.2023г. (ДВ, бр.83/ 2023г.) всички на министъра на околната среда и водите.


На основание чл. 40, ал. 3 от Наредбата за ОС, въз основа на критериите по чл. 16 от нея е направена преценка за вероятната степен на отрицателно въздействие върху защитените зони, съгласно която инвестиционното предложение няма вероятност да окаже значително отрицателно въздействие върху природни местообитания, видове и техните местообитания, предмет на опазване в най-близо разположената защитена зона с код BG0000273 „Бургаско езеро“ за опазване на дивите птици и за опазване на природните местообитания и на дивата флора и фауна,

МОТИВИ:

1. Характеристика на инвестиционни предложения: размер, засегната площ, параметри, мащабност, обем, производителност, обхват; взаимовръзка и кумулиране с други съществуващи и/или одобрени инвестиционни предложения оформление на инвестиционното предложение в неговата цялост; използване на природни ресурси, земните недра, почвите, водите и на биологичното разнообразие; генериране на отпадъци замърсяване и вредно въздействие; риск от големи аварии и/или бедствия, които са свързани с инвестиционното предложение, включително причинени от изменението на климата, в съответствие с научните познания; рисковете за човешкото здраве:

1. Съгласно действащия ОУП на гр.Бургас, ПИ с идентификатор 07079.6.1457 попада в територия с устройствен режим "Смесени устройствени зони с преобладаващо обществено обслужващо предназначение /7Смф/.

2. Водоснабдяването ще се осъществи посредством водопроводно отклонение от съществуващ уличен водопровод.



гр. Бургас, к-с Лазур, ул. „Перушица“ 67, ет.3, п.к.388
Тел: +359 56 813205, Факс:+359 56 813 200
e-mail: riosvbs@unacs.bg
www.riosvbs.com



3. Предвижда се генериране на производствени отпадъчни води, а металните части и елементи ще се държат в помещение с покрив и стени, изолирано от съприкосновение с дъждовни и течачи води. Битово-фекалните отпадъчни води ще се отвеждат в безотточен резервоар. Ще се сключи договор с фирма „Екотой“ за доставка и обслужване на санитарен комбиниран контейнер душ/WC. В сградата максимално ще работят до 3-ма човека за първи етап и до 15 човека при окончателното и изграждане.

4. Съгласно получено становище на РЗИ-Бургас с изх. № 10-389-1/30.11.2023 г. представената информацията съдържа анализи, изводи и мотивирани заключения по отношение на степента на значимост на въздействието и риска за човешкото здраве, с които възложителят е доказал, че не се очаква здравен риск при осъществяване на инвестиционното предложение при спазване на условията, заложи в становището, копие от което се прилага към решението.

II. Местоположение на инвестиционното предложение: съществуващо и одобрено земепопозване относителното изобилие, достъпност, качество и възстановителна способност на природните богатства (включително почва, земни недра, вода и биологично разнообразие) в района и неговите подпочвени пластове; абсорбционен капацитет на природната среда, като се вземат предвид: мочурища, крайречни области, речни устия; крайбрежни зони и морска околна среда; планински и горски райони; защитени със закон територии; засегнати елементи от Националната екологична мрежа; територии, свързани с инвестиционното предложение, в които нормите за качество на околната среда са нарушени или се смята, че съществува такава вероятност; гъстонаселени райони; ландшафт и обекти с историческа, културна или археологическа стойност; територии и/или зони и обекти със специфичен санитарен статут или подлежащи на здравна защита:

1. Имотът не попада в границите на защитена територия, по смисъла на Закона за защитените територии, както и не попада в границите на защитена зона, по смисъла на Закона за биологичното разнообразие (Натура 2000 място);

2. Теренът е с площ 5324 кв. м, трайно предназначение на територията - земеделска и НТП „Друг вид нива“. Намира се в антропогенно повлиян район с реализирано строителство в съседните имоти, в близост до регулационните граници на кв. Долно Езерово. Не се очаква възникване на значително негативно въздействие върху консервационно значими местообитания и видове;

3. Имотът е отдалечен от защитени територии, най-близо разположената – ЗМ „Вая“ е на разстояние над 3 км от терена на инвестиционното предложение.

4. След извършена проверка по наличната към момента в РИОСВ-Бургас цифрова информация и модели за разпространение на дюнни природни местообитания по Черноморското крайбрежие, е установено, че в имота няма пясъчни дюни.

5. Предвидените дейности попадат в обхвата на:

• Повърхностно водно тяло с код: BG2SE900L037 и наименование: „Бургаско езеро“, определено в много лош екологичен потенциал и непостигащо добро химично състояние. Оценка на риска – в риск с поставените цели: Предотвратяване влошаването на екологичния потенциал; Опазване, подобряване и възстановяване на водното тяло за постигане на умерен екологичен потенциал;- постигане на възможно най-добър екологичен потенциал по биологични елементи - МЗБ и ФП; постигане на възможно най-добър екологичен потенциал по физикохимични елементи - рН, БПК, електропроводимост, N-NH4, N-total, P-PO4, P-total; Предотвратяване на замърсяването и постигане на добро състояние по химични елементи - живак; Предотвратяване, прогресивно намаляване и прекратяване на веднъж или



гр. Бургас, к-с Лазур, ул. „Перушица“ 67, ет.3, п.к.388
Тел: +359 56 813205, Факс:+359 56 813 200
e-mail: riosvbs@unacs.bg
www.riosvbs.com



на етапи на замърсяването от емисии, зауствания и изпускания на приоритетни и приоритетно опасни вещества.

- Подземно водно тяло с код: BG2G000000N025 и наименование „Порови води в неоген - Бургас“, определено в добро количествено и лошо химично състояние в риск по химично състояние РО4, Мп. За тялото е приложено изключение от постигане на добро състояние, съгласно чл.4.5. от РДВ, чл.156г, т.2, от ЗВ, с поставена цел: постигане на добро състояние.

- Подземно водно с код: BG2G00000PG029 и наименование „Порови води в палеоген, палеоцен, еоцен Бургас“, определено в добро количествено и лошо химично състояние, с поставена цел: постигане на добро състояние.

- ПИ попада в зони, в които водите са чувствителни към биогенни елементи: чувствителна и уязвима зона, съгласно чл. 119а, ал.1, т.3 от ЗВ;

- ПИ не попада в зона за защита на водите, съгласно чл. 119а, ал. 1, т. 2, т. 4 и т. 5 от ЗВ.

- Имотът в който ще се реализира ИП попада в пояс III на СОЗ около минерален водоизточник Б-20, Б-88 и мин. находище Съдиево, учредена със Заповед на Министъра на околната среда и водите РД 877/25.08.2004г.

- ПИ не граничи с води и водни обекти, от което не произтичат допълнителни забрани и ограничения, съгласно Закона за водите.

III. Типа и характеристиките на потенциалното въздействие върху околната среда: степента и пространствения обхват на въздействието (като географски район и брой на населението, които е вероятно да бъдат засегнати); естеството на въздействието; трансграничния характер на въздействието; интензивността и комплексността на въздействието, вероятността за въздействие; очакваното настъпване, продължителността, честотата и обратимостта на въздействието; комбинирането с въздействия на други съществуващи и/или одобрени инвестиционни предложения; възможността за ефективно намаляване на въздействията:


1. Отчитайки местоположението на имота (извън границите на защитени зони) няма вероятност да бъдат унищожени, увредени или значително фрагментирани местообитания (гнездови, размножителни, хранителни, места за почивка) на видовете птици, предмет на опазване в защитена зона BG0000273 „Бургаско езеро“.

2. Предвид отдалечеността на имота от най-близо разположената защитена зона няма вероятност реализацията на инвестиционното предложение, да доведе до фрагментация, унищожаване и/или увреждане на природни местообитания, предмет на опазване в защитена зона BG0000273 „Бургаско езеро“ за опазване на дивите птици и за опазване на природните местообитания и на дивата флора и фауна.

3. Не се очаква дълготрайно и значително по степен безпокойство, което да доведе до трайно и необратимо прогонване на видовете, включително птици, предмет на опазване в гореописаната най-близо разположена защитена зона, както и до изменение в структурата и числеността на популациите им.

4. Не се очаква реализацията на инвестиционното предложение да предизвика трайно влошаване на качествата на местообитания за размножаване, хранене, укритие и/или миграция на видовете, включително птици, предмет на опазване в най-близо разположената защитена зона BG0000273 „Бургаско езеро“ за опазване на дивите птици и за опазване на природните местообитания и на дивата флора и фауна.

5. Не се очаква реализацията на инвестиционното предложение да доведе до кумулативно въздействие със значителен отрицателен ефект върху природни местообитания, местообитания и популации на видове, предмет на опазване в най-близо разположената защитена зона с код BG0000273 „Бургаско езеро“ за опазване на дивите птици и за опазване на природните местообитания и на дивата флора и фауна.



гр. Бургас, к-с Лазур, ул. „Перущица“ 67, ет.3, п.к.388

Тел: +359 56 813205, Факс:+359 56 813 200

e-mail: riosvbs@unacs.bg

www.riosvbs.com



6. Съгласно становище на БДЧР-Варна с изх. № 05-10-1323/А9/ от 04.12.2024 г., реализирането на инвестиционното предложение е допустимо спрямо ПУРБ 2016-2021 г. и ПУРН 2022-2027 г., Закона за водите и подзаконовите нормативни актове, при спазване на условията, заложиени в становището.

7. Реализацията на инвестиционното предложение не предполага трансгранично въздействие, поради естеството на дейността и местоположението на площадката спрямо границите на Република България.

IV. Обществен интерес към инвестиционното предложение:

1. Съгласно изискванията на чл. 4, ал. 1 и ал. 2 от Наредбата за ОВОС възложителят и компетентният орган РИОСВ-Бургас са обявили инвестиционното предложение.

2. Съгласно изискванията на чл. 95, ал. 1 от Закона за опазване на околната среда компетентният орган е уведомил писмено кмета на Община Бургас, чиято територия е засегната от осъществяването на инвестиционното предложение, а чрез него и засегнатото население.

3. В изпълнение на чл. 6, ал. 9 от Наредбата за ОВОС е осигурен обществен достъп до информацията по Приложение № 2 от Наредбата, както следва:

- от компетентния орган, чрез интернет страницата на РИОСВ-Бургас;
- от Община Бургас, на чиято територия ще се осъществи инвестиционното предложение.

4. С писмо с изх. № 32-00-1369 от 07.12.2023 г. Кметът на Бургас уведомява РИОСВ-Бургас, че информацията за преценяване на необходимостта от извършване на ОВОС е оповестена чрез поставяне на съобщение на информационното табло и на интернет страницата на Община Бургас за най-малко 14 дни с цел изразяване на становища от заинтересовани лица, като в резултат не са постъпили жалби, възражения и становища.

5. Към момента на изготвяне на настоящото решение в РИОСВ-Бургас няма постъпили, жалби, възражения и становища срещу реализацията на инвестиционното предложение.

ПРИ СПАЗВАНЕ НА СЛЕДНИТЕ УСЛОВИЯ, МЕРКИ И ОГРАНИЧЕНИЯ:


1. Да се спазват условията, заложиени в становище на РЗИ-Бургас с изх. № 10-389-1/30.11.2024 г., копие от което се прилага към придружително писмо за предоставяне на настоящото решение.

2. Да се спазват условията, заложиени в становище на БДЧР с изх. № 05-10-1323/А9/ от 04.12.2024 г., копие от което се прилага към придружително писмо за предоставяне на настоящото решение.

Настоящото решение се отнася само за конкретно заявеното предложение и в посочения му капацитет, същото не отменя задълженията на възложителя по Закона за опазване на околната среда и други специални закони и подзаконовы нормативни актове и не може да служи като основание за отпадане на отговорността съгласно действащата нормативна уредба по околна среда.

При промяна на инвестиционното предложение, на възложителя или на някои от обстоятелствата, при които е било издадено настоящето решение, възложителят/новият възложител трябва да уведоми РИОСВ гр. Бургас своевременно.

Съгласно чл. 93, л. 8 от ЗООС решението губи правно действие, ако в срок 5 години от датата на издаването му не е започнало осъществяване на инвестиционното предложение.



гр. Бургас, к-с Лазур, ул. „Перушица“ 67, ет.3, п.к.388
Тел: +359 56 813205, Факс: +359 56 813 200
e-mail: riosvbs@unacs.bg
www.riosvbs.com



Заинтересованите лица могат да обжалват решението в 14 дневен срок от съобщаването му по реда на чл. 133 от Административно-процесуалния кодекс чрез Директора на РИОСВ Бургас пред Министъра на ОСВ и съответния Административен съд.

ПАВЕЛ МАРИНОВ

Директор на РИОСВ Бургас



гр. Бургас, к-с Лазур, ул. „Перущица” 67, ет.3, п.к.388

Тел: +359 56 813205, Факс: +359 56 813 200

e-mail: riosvbs@unacs.bg

www.riosvbs.com

