



# РЕПУБЛИКА БЪЛГАРИЯ

Министерство на околната среда и водите

Регионална инспекция по околната среда и водите - Бургас

## РЕШЕНИЕ

### ПО ОЦЕНКА НА ВЪЗДЕЙСТВИЕТО ВЪРХУ ОКОЛНАТА СРЕДА

№ БС-4-3/ 21.06.19Г.

На основание чл. 81, ал. 1, т. 2, , чл. 94, ал. 2 и чл. 99, ал. 2 от Закона за опазване на околната среда, чл.19, ал. 2, т.4 от Наредбата за условията и реда за извършване на оценка на въздействието върху околната среда и във връзка с чл. 31 ал. 4 от Закона за биологичното разнообразие и чл. 2 ал. 1 т. 1 от Наредбата за условията и реда за извършване на оценка за съвместимостта на планове, програми и проекти и инвестиционни предложения с предмета и целите на защитени зони (Наредбата за ОС),

### НЕ ОДОБРЯВАМ

Осъществяване на инвестиционно предложение: „Добив на скално–облицовъчни материали от находище „Полето“, землище на с. Медвен, община Котел“

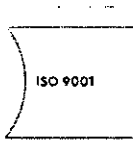
Възложител: „БУЛГНАЙС“ ООД

Местожителство/Седалище: гр. Ивайловград, ул. „Иван Вазов“ № 10

#### Кратко описание на инвестиционното предложение:

Предмет на инвестиционното намерение е осъществяване на добив на скално–облицовъчни материали от находище „Полето“, землище на с. Медвен, община Котел. Инвестиционното предложение попада в проучената територия на масиви 140 и 141 (по КВС на с. Медвен) в местността „Полето“. Имот № 140001 по картата на възстановената собственост на землището на с. Медвен (идентификатор по КК 47528.140.1) е с площ 492.694 дка, а площта, която е включена за разработване (БЛОК - I - 122) е с площ 231 126,5 кв.м.,

КООРДИНАТЕН РЕГИСТЪР				
на запасите в находище "ПОЛЕТО"				
община Котел, област Сливен				
Координатна система 1970 г.				
No	X	Y	H	Озн.
1	4677649	9510700	488,6	Мс-1
2	4677576	9510923	499,5	Ш-1
3	4677344	9511092	513,8	Мс-2
4	4677002	9511248	516,1	Ш-3
5	4677010	9510946	504,4	Гт-6
6	4677017	9510700	494,8	Мс-3
7	4677270	9510716	490,0	Гт-3



гр. Бургас, к-с Лазур, ул. „Перушица“ 67, ет.3, п.к.388

Тел: +359 56 813205, Факс:+359 56 813 200

e-mail: [riosvbs@unacs.bg](mailto:riosvbs@unacs.bg)

[www.riosvbs.com](http://www.riosvbs.com)



Предвижда се експлоатацията да се извършва по открит карьерен начин, производството на необрязани цепени плочи от полезното изкопаемо да се осъществява на място в карьерата – едновременно добив и производство на суровина и краен продукт. Находището се намира на около 1450 м южно от село Медвен, на около 10 км югоизточно от гр. Котел и на 34 км североизточно от гр. Сливен.

Геоложките проучвания на терена са извършени на основание на Решение № 219/02.05.2012 г. на Министъра на икономиката, енергетиката и туризма (наименование на институцията в момента на издаване на решението) и Договор за проучване на подземни богатства от 28.08.2012 г. сключен между Възложителя на инвестиционното предложение и Министъра на икономиката, енергетиката и туризма.

Площта на находището включва общински неплодородни и предимно незалесени земи, ползвани като пасища. Предвижданията са находището да се разработва до дълбочина 3 м от повърхността, предвид факта, че само в тази зона декоративните качества на материала, които са с главно промишлено значение, имат изява. Добивът ще се извършва ръчно, чрез цепене с клинове, чукове и лостове, с ограничено участие на механизация. Добивът ще се води по продължение на отделните пластове. Отпадните скални маси и почва, които са в голямо количество, ще се насипват директно в отработените пространства.

Експлоатацията ще се извършва по открит карьерен начин. Производството на необрязани цепени плочи от полезното изкопаемо ще се осъществява на място в карьерата – едновременно добив и производство на суровина и краен продукт. Механизирано чрез багер ще се изземва откривката и натрупващия се по време на работа минен отпадък. Ръчно чрез цепене ще се добиват плочи от отделните разкрити пластове, ще се оформят, сортират и ще се подреждат на палети, които представляват готовия продукт. След пълно погасяване на полезната мощност в карьерата участъкът от 3 дка всяка година ще се запълва с минен отпадък и ще се покрива с почвен слой. Част от добитата цепена суровина от пясъчници ще се транспортира до цех в гр. Ивайловград, в който ще се осъществява производствената дейност и обрязването на плочите до правилна форма, а останалата ще се извозва периодично до склад в с. Градец.

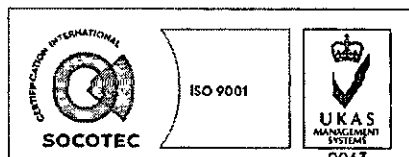
На карьерата се предвижда да работят сезонни работници - около 10 човека. Предвижда се находището да работи сезонно от м. април до м. октомври, като в мъртвите месеци при благоприятни климатични условия ще се изпълнява техническата рекултивация и поддържане на площадката.

Предвижда се ежегодно добива да се осъществява на площ не повече от 3 дка, като на 2 дка от тях да се добива, а на 1 дка да се извършва рекултивацията. Рекултивацията ще бъде ежегодна след първата година на разработка, по разработен съответен проект, като до края на концесионния срок следва да няма не рекултивирана и не приета за ползване в първоначалния вид на имота площ.

С инвестиционното предложение не се предвижда използване на вода за промишлени нужди, за питейни нужди ще бъде осигурена бутилирана вода. С цел недопускане на запрашаване на района, ще се осигурява вода с водоноска за оросяване на пътя и площадката.

Обектът е свързан със с. Медвен и съществуващата асфалтирана пътна мрежа, посредством черни полски пътища. Най-близката връзка е с асфалтовия път за с. Медвен, който преминава на около 1000 м северно от находището. Не се предвижда строителство на сгради и инженерна инфраструктура.

Теренът предвиден за реализация на инвестиционното предложение не попада в защитена територия, определена по реда на Закона за защитените територии, но попада в границите на две защитени зони (ЗЗ) от мрежата Natura 2000, по смисъла на Закона за биологичното разнообразие: BG0002029 „Котленска планина” за опазване на дивите птици,



гр. Бургас, к-с Лазур, ул. „Перушица” 67, ет.3, п.к.388

Тел: +359 56 813205, Факс:+359 56 813 200

e-mail: [riosvbs@unacs.bg](mailto:riosvbs@unacs.bg)

[www.riosvbs.com](http://www.riosvbs.com)



обявена със Заповед № РД-910/11.12.2008г. (ДВ, бр.15/2008г.), изм. заповед №РД-72/28.01.2013г. (ДВ, бр.10/05.02.2013г.) на Министъра на околната среда и водите и защитена зона BG0000117 „Котленска планина” за опазване на природните местообитания и на дивата флора и фауна, приета с РМС № 661/16.10.2007 г. (ДВ, бр. 85/2007 г.). ”

Инвестиционното предложение подлежи на оценка за съвместимостта с предмета и целите на опазване на защитените зони, съгласно разпоредбите на чл. 2, ал. 1, т. 1 от Наредбата за условията и реда за извършване на оценка за съвместимостта на планове, програми, проекти и инвестиционни предложения с предмета и целите на опазване на защитените зони (*Наредба за ОС*). При извършената проверка за допустимост, във връзка с чл.12, ал.2 от Наредбата за ОС, е установено, че цитираното по-горе инвестиционно предложение е допустимо спрямо режима на защитената зона за опазване на дивите птици, определен със заповедта за обявяването и изменението ѝ.

След преглед на представената информация и документация, на основание чл. 40, ал.5 от Наредбата за ОС, преценката за вероятната степен на отрицателно въздействие е, че инвестиционното предложение има вероятност да окаже значително отрицателно въздействие върху природни местообитания, популации и местообитания на видове, предмет на опазване в 33 BG0002029 „Котленска планина” за опазване на дивите птици и 33 BG0000117 „Котленска планина” за опазване на природните местообитания и на дивата флора и фауна. Въз основа на преценката на компетентния орган и дадените указания е изготвен доклад за оценка степента на въздействие върху защитените зони.

В съответствие с разпоредбите на чл. 38 от Наредбата за ОС за инвестиционното предложение е проведена процедура по оценка на степента на въздействие. Представеният като приложение към доклада за ОВОС, доклад за ОСВ (Приложение по чл.34 от Наредбата за ОС) е със заключение за незначително отрицателно въздействие от реализацията на инвестиционно предложение „Добив на скално – облицовъчни материали от находище „Полето“, землище на с. Медвен, община Котел“ върху предмета и целите на опазване на защитените зони

На основание чл.40 ал.3 от Наредба за ОС във връзка с ал. 4 от Наредбата за ОС, е дадена положителна оценка на качеството на ДОСВ и съгласно разпоредбите на чл. 16, ал.2 от НУРИОВОС, докладът е предоставен за консултация с обществеността на интернет страницата на РИОСВ Бургас.

По време на изготвянето на Доклада за ОВОС са проведени консултации със заинтересованите лица и са постъпили становища.

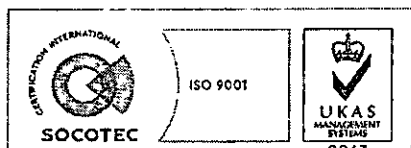
Съгласно становище на Басейнова дирекция „Черноморски район“ (БДЧР) с изх. № 05-10-23(А2)/10.07.2018 г.:

- *Описание и анализа на компонентите на околната среда – част „води“ е изготвено съгласно информацията за водите и водните тела в Плана за управление на речните басейни (ПУРБ) за Черноморски басейнов район за периода 2010 – 2015 г. Допълнена е и информация за повърхностните и подземни водни тела, съгласно ПУРБ за периода 2016-2021 г. съгласно писмо с изх. № 05-1023/01.03.2018 г.*

- *Представена информация от проекта на План за управление на риска от наводнения (ПУРН) 2016-2021 г., съгласно Директива 2007/60/ЕС и основни мерки за намаляване на риска от наводнения на ниво Район за Басейново управление.*

- *Оценени са вероятните отрицателни въздействия върху видовете, произтичащи от реализацията на всички планирани дейности върху повърхностни и подземни водни тела, от гледна точка на постигане на целите на околната среда. Включена е информация за всички зони за защита на водите, определени по реда на чл. 119а от Закона за водие (ЗВ).*

- *Взети са предвид заложените в ПУРБ цели за опазване на водните тела, върху които попада територията на ИП, както и програмите от мерки за предотвратяване и*



гр. Бургас, к-с Лазур, ул. „Перуцица” 67, ет.3, п.к.388  
Тел: +359 56 813205, Факс:+359 56 813 200  
e-mail: [riosvbs@unacs.bg](mailto:riosvbs@unacs.bg)  
[www.riosvbs.com](http://www.riosvbs.com)



намаляване на значителните вредни въздействия върху повърхностните и подземни води. В ДОВОС са разписани конкретни мерки за недопускане или намаляване на отрицателните въздействия върху повърхностните и подземните водни тела, от гледна точка на постигане на целите на околната среда и мерките за постигане на добро състояние заложени в ПУРБ 2016-2021 г.

- Предвидени са мерки за избягване, предотвратяване, намаляване и при възможност премахване на установяните значителни неблагоприятни последици за околната среда и човешкото здраве.

- В ДОВОС са взети предвид забраните и ограниченията, регламентирани в Закона за водите, съгласно писма с изх. № 05-10-23/2/03.02.2015 г. и № 05-10-23/5/28.04.2015 г. За опазване на подземните и повърхностни води от замърсяване и увреждане са предвидени разпоредбите на чл. 116 и чл. 118а от ЗВ, като се забранява пряко и непряко отвеждане на замърсители в подземните води и опазване на всички води и водни обекти от замърсяване и увреждане.

Съгласно Становище с Изх. № ЗД 01-01-191/31.01.2018 г. на Директора на Регионална здравна инспекция – Сливен, не съществува здравен риск от реализацията на инвестиционното предложение поради подробно описани в доклада обстоятелства, а именно: находището се намира на около 1450 м южно от с. Медвен. Експлоатацията ще се извършва по открит карьерен начин без използване на взрив. Не се предвижда на място да се преработват добитите скално облицовъчни материали. През находището и концесионната площ не преминават реки. На неговата територия няма изградени каптажи, чешми и микроязовири. Проучените кадастрални карти показват, че през територията на находището и концесионната площ няма прокарани и съществуващи водопроводни трасета. Прогнозната оценка по време на сторителството и по време на експлоатацията на карьерата по отношение очаквано еквивалентно ниво на шум (експлоатация за 8 часа) няма да превишава пределно - допустимата норма за промишлени територии и зони – 70 dBA.


Представеният от възложителя План за управление на минните отпадъци (ПУМО) за инвестиционното предложение е изпратен по компетентност в Министерство на енергетиката. С писмо изх. № Е-92-00-511/28.05.2018 г. Министерство на енергетиката уведомява, че приема изготвения ПУМО като намерение за управление на минните отпадъци, като същият по структура и съдържание отговаря на изискванията на Закона за подземните богатства и Наредбата за управление на минните отпадъци (приета с ПМС № 1/07.01.2016 г.)

Осигурен е обществен достъп до доклада и приложенията към него. Изготвен е протокол от проведеното на 12.12.2018 г. от обществено обсъждане, с приложени към него списъци на присъствалите.

В резултат на общественото обсъждане са постъпили писмени възражения и становища по отношение на инвестиционното предложение.

Представени са становища от:

- Българско дружество за защита на птиците, с изх. № 97/11.12.2018 г.
- Петър Петров, народен представител, член на Комисията по опазване на околната среда и водите, зам. председател на Комисията по европейски въпроси и контрол на евфондовете с № 94П-СО-96/12.12.2018 г.
- Асоциация на парковете в България, с изх. № 48/10.12.2018 г.
- Възражение от община Котел срещу инвестиционното предложение (изх. №94-02-355/23.04.2018 г.
- Представено е възражение до Директора на РИОСВ – Бургас срещу реализацията на процедурното инвестиционно предложение, подписано от 39 души/12.12.2018 г.



гр. Бургас, к-с Лазур, ул. „Перушица“ 67, ет.3, п.к.388

Тел: +359 56 813205, Факс: +359 56 813 200

e-mail: [riosvbs@unacs.bg](mailto:riosvbs@unacs.bg)

[www.riosvbs.com](http://www.riosvbs.com)



- Представена е подписка на жители на община Котел в защита на реализацията на инвестиционното предложение за добив на скално – облицовачни материали от „Булгнайс“ ООД, „Минерал“ ООД – Бургас, „ЕСКАНА“ АД – Варна и прилежащите им концесионни площи към община Котел.

На проведеното обществено обсъждане на Доклада по ОВОС и Доклада по ОСВ са получени писмени становища и възражения от заинтересовани лица и организации с предложение за неодобряване на инвестиционното предложение. Основните мотиви са: замърсяване и запрашаване на прилежащите терени, което застрашава здравето на хората, пречка за развитието на селскостопански дейности в земеделските терени, негативно повлияване върху туризма, както и значително отрицателно въздействие върху биологичното разнообразие.

Относно очакваната степен на въздействие върху видовете и местообитанията, предмет на опазване в защитените зони са постъпили мотивирани становища от БДЗП и Асоциацията на парковете в България, според които:

- С реализацията на ИП ще се унищожи 1,4% от площта на природно местообитание 6210 „Полуестествени сухи тревни и храстови съобщества върху варовик (*Festuco-Brometalia*) (\*важни местообитания на орхидей) на ниво зона.

- Площадката на кариера „Полето“ представлява ливада, която е ловна територия на белоглав и египетски лешояд (*Gyps fulvus* и *Neophron percnopterus*), една двойка скални орли (*Aquila chrysaetos*), орел змияр (*Circaetus gallicus*), малък орел (*Hieraaetus pennatus*), две двойки обикновен мишелов (*Buteo buteo*), царски орли (*Aquila heliaca*), над 20% от ловната територия на една двойка малък креслив орел (*Aquila pomarina*), гнездящи на по-малко от 2 км от площадката.

- Ще бъде унищожено над 1% от местообитанието на вида ливаден дърдавец (*Crex crex*), за който 33 BG0000117 „Котленска планина“ е едно от най-важните местообитания в страната. Значителният кумулативен ефект води до още по-висок процент на пряка загуба на местообитания.

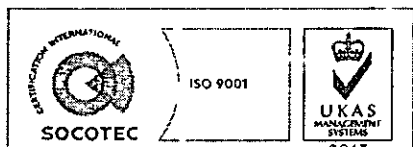
- Установено е гнездово находище на черен щъркел (*Ciconia nigra*) на около 1,5 км. от площадката на ИП.

- В района на ИП гнездят червоногърба сврачка (*Lanius collurio*), черночела сврачка (*Lanius minor*) и горска чучулига (*Lullula arborea*).

- Теренът е хранителна база на видовете птици: сирийски пъстър кълвач (*Dendrocopos syriacus*), червоногърба сврачка (*Lanius collurio*), синявица (*Coracias garrulus*), черночела сврачка (*Lanius minor*) и ястребогушо коприварче (*Sylvia nisoria*).

- Теренът на ИП е потенциално ловно местообитание на пъстър и степен пор (*Vormela peregusna* и *Mustela eversmanni*), от прилепите голям нощник (*Myotis myotis*) и остроух нощник (*Myotis blythii*).

Въз основа на внесените възражения, наличната база данни за местообитанията и видовете, предмет на опазване в защитените зони, научни данни и публикации, може да се направи заключение за необосновани и недоказани изводи от ДОВОС и ДОСВ за липсата на значително отрицателно въздействие върху видовете и местообитанията, предмет на опазване в защитените зони от реализацията на ИП. Реализирането на инвестиционно предложение „Добив на скално – облицовачни материали от находище „Полето“, землище на с. Медвен, община Котел“ ще окаже значително отрицателно въздействие върху предмета и целите на опазване на 33 BG0000117 „Котленска планина“ за опазване на природните местообитания и на дивата флора и фауна и BG0002029 „Котленска планина“ за опазване на дивите птици поради следните мотиви:



1. Унищожаване над 1% от площта на приоритетно за опазване природно местообитание 6210 „Полуестествени сухи и храстови съобщества върху варовик (*Festuco-Brometalia*) (\*важни местообитания на орхидеи) на ниво зона в следствие на реализирането на ИП.

2. Увреждане над 1% от местообитанието на вида ливаден дърдавец, за който защитената зона е едно от най-важните местообитания в страната.

3. Дългосрочна и необратима загуба на значителна част от ловните територии на грабливи птици, предмет на опазване от защитените зони.

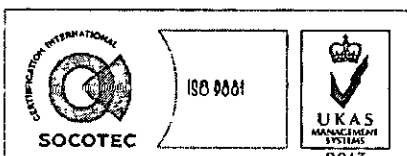
4. Загуба на хранителен ресурс за белоглавия лешояд и египетски лешояд, обитаващи района в близост до находище „Полето“, както и за реинтродуцирания черен лешояд.

5. Увреждане на гнездови, хранителни местообитания на видове птици, включени в Приложение 3 на Закона за биологичното разнообразие.

6. Отнемане на места за хранене и почивка на мигриращи видове птици.

*Решението може да бъде обжалвано чрез директора на РИОСВ-Бургас пред Министъра на околната среда и водите и/или Административен съд по реда на чл. 133 от АПК в 14-дневен срок от съобщаването му на заинтересованите лица и организации по реда на Административно-процесуалния кодекс.*

ИНЖ. ТОНКА АТАНАСОВА  
ДИРЕКТОР НА РИОСВ БУРГАС



гр. Бургас, к-с Лазур, ул. „Перушица“ 67, ет.3, п.к.388

Тел: +359 56 813205, Факс: +359 56 813 200

e-mail: [riosvbs@unacs.bg](mailto:riosvbs@unacs.bg)

[www.riosvbs.com](http://www.riosvbs.com)

