



РЕПУБЛИКА БЪЛГАРИЯ
Министерство на околната среда и водите

Регионална инспекция по околната среда и водите - Бургас

Решение № БС-38-ЕО/ 10.03.2025

За преценяване на необходимостта от извършване на екологична оценка

На основание чл.85, ал.4 и ал.5 от Закона за опазване на околната среда (ЗООС), чл. 14, ал.2 от Наредба за условията и реда за извършване на екологична оценка на планове и програми (НУРИЕОПП), чл.31, ал.4 от Закона за биологичното разнообразие (ЗБР), чл.37, ал. 3 и ал.4 от Наредбата за условията и реда за извършване на оценка за съвместимостта на планове, програми, проекти и инвестиционни предложения с предмета и целите на опазване на защитените зони (Наредба за ОС), представена писмена документация, съгласно чл. 8а от НУРИЕОПП с вх. № ПД-3418(2)/12.02.2025 г., както и получено становище от Регионална здравна инспекция, гр. Бургас (РЗИ-Бургас) с изх. № 10-49-1/21.02.2025 г.

РЕШИХ:

да не се извършва екологична оценка на план „ПУП-ПП за изграждане на трасе на кабелна линия 1KV от съществуващ кабелен разпределителен шкаф/КРШ/ пред ПИ с идентификатор 00151.491.1 до ново електромерно табло на границата на ПИ с идентификатор 00151.422.4 по КК на гр. Айтос”

**възложител: „ЕЛЕКТРОРАЗПРЕДЕЛЕНИЕ ЮГ“ ЕАД
ГР. ПЛОВДИВ, УЛ. „ХРИСТО Г. ДАНОВ № 37**

Характеристика на плана:

С изработване на ПУП-ПП, се предвижда изграждане на трасе на нова кабелна линия 1KV от съществуващ кабелен разпределителен шкаф/КРШ/ пред имот с идентификатор 00151.491.1 до ново електромерно табло на границата на имот с идентификатор 00151.422.4 по КК на гр. Айтос, област Бургас. Трасето на обекта ще се положи подземно и ще е с начало на регулацията на град Айтос до км 2+700 по общински път Айтос-Карагеоргиево. Инфраструктурният обект в землището на град Айтос ще е с обща площ от 720 кв.м.

Теренът не попада в границите на защитена зона, определена по реда на Закона за биологичното разнообразие (Натура 2000 място). Най-близо е разположена защитена зона BG0000119 „Трите братя” за опазване на природните местообитания и на дивата флора и фауна, обявена със Заповед № РД-375/15.05.2020 г. (ДВ, бр. 50/02.06.2020 г.) и изменена със Заповед № РД-725/28.09.2023 г. (ДВ, бр. 83/03.10.2023 г.), и двете на Министъра на околната среда и водите.

Планът попада в обхвата на т. 9.1. – Подробни устройствени планове – планове за застрояване, вкл. парцеларни планове за елементите на техническата инфраструктура извън границите на урбанизираните територии на Приложение № 2 към чл.2, ал.2, т. 1 от НУРИЕОПП и подлежи на преценяване на необходимостта от извършване на екологична оценка по реда на цитираната Наредба.

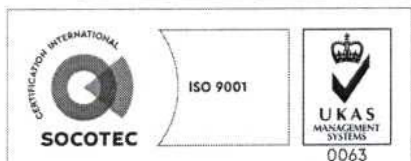
Планът попада в обхвата на чл.2, ал.1, т.1 от Наредбата за ОС и подлежи на процедура по оценка за съвместимостта на плана с предмета и целите на опазване на защитените зони, която съгласно чл.37, ал. 3 от Закона за биологичното разнообразие се извършва чрез процедурата по екологична оценка по реда на Закона за опазване на околната среда.

гр. Бургас, к-с Лазур, ул. „Перушица” 67, ет.3, п.к.388

Тел: +359 56 813205, Факс:+359 56 813 200

e-mail: riosvbs@unacs.bg

www.riosvbs.com



МОТИВИ:

1. С реализиране на плана не се очаква нарушаване, замърсяване или увреждане на почвата в съседните терени. Реализацията на предвидените дейности няма да доведе до промяна на геоложката основа с произтичащи от това последици.

2. Нарушаването на почвената покривка, при СМР е свързано с извършването на определени количества земно-изкопни работи, както и утъпкване на почвата. Всички временни подходи и временни площадки ще бъдат рекултивирани и възстановени.

3. ПУП-ПП не засяга пряко или косвено защитена територия (ЗТ) по смисъла на Закона за защитените територии. Най-близо разположената защитена територия ЗМ „Находище на бодливо сграбиче“ е на разстояние около 1,16 км по права въздушна линия.

4. Характера на ИП, предвидено с ПУП-ПП, не предполага замърсяване на околната среда с опасни и вредни за флората и фауната вещества и отпадъци. Въздействията от реализирането му са краткотрайни, обратими и с ограничен териториален обхват, без да се засягат консервационно значими местообитания и видове.

5. След анализ на представената документация и на основание чл.37, ал.3 от Наредбата за ОС, въз основа на критериите по чл.16 от нея, е направена преценка за вероятната степен на отрицателно въздействие, според която, гореописаният план няма вероятност да окаже значително отрицателно въздействие върху природни местообитания, видовете и техните местообитания, предмет на опазване в най-близо разположената защитена зона BG0000119 „Трите братя“ за опазване на природните местообитания и на дивата флора и фауна, поради следните мотиви:

- Сегашното състояние и вида на територията – в близост до урбанизирана територия не представлява естествени обитания на птици, включени в Приложение 1 на Директива 79/409/ЕЕС и реализирането на плана не би довело до промяна във видовия състав на птиците, приоритетни за опазване в защитената зона, както и до промяна в структурата и функциите на защитена зона BG0000119 „Трите братя“ за опазване на природните местообитания и на дивата флора и фауна;

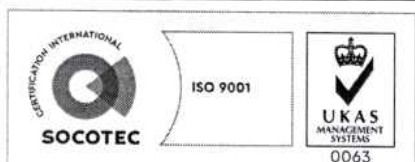
- Инвестиционното предложение е с локален характер и незначителен мащаб – с обща площ от 720,87 кв.м., което няма да доведе до унищожаване, увреждане, и необратимо прогонване на видовете, фрагментиране, влошаване качеството на местообитания (гнездови, размножителни, хранителни, места за почивка при миграция) на видовете диви птици, предмет на опазване в близкоразположената защитена зона;

- Предвид местоположението на терена (извън защитени зони и в близост до регулационните граници на гр. Айтос), при реализацията на инвестиционното предложение няма вероятност да доведе до отрицателно въздействие върху предмет на опазване в най-близо разположената защитена зона BG0000119 „Трите братя“ за опазване на природните местообитания и на дивата флора и фауна;

- Предвид местоположението на площта и отчитайки характера на предложението, няма вероятност от съществено изменение на нивата на шум и безпокойство, които да доведат до намаляване на числеността или промяна на състава на видовете, опазвани в най-близо разположената защитена зона;

- Не се очаква одобряването на разглежданите ПУП-ПП да доведе до натрупване на кумулативно въздействие със значителен ефект върху природните местообитания, популациите на видове и техните местообитания, опазвани в защитената зона, в резултат на одобряване на настоящия проект, спрямо одобрени до момента инвестиционни предложения, планове, програми и проекти.

6. Съгласно становище на Регионална здравна инспекция-Бургас с изх. № 10-49-1/21.02.2025 г., в разглежданата документация се съдържат анализи, изводи и мотивирани заключения по отношение



гр. Бургас, к-с Лазур, ул. „Перушица“ 67, ет.3, п.к.388

Тел: +359 56 813205, Факс: +359 56 813 200

e-mail: riosvbs@unacs.bg

www.riosvbs.com




степената на значимост на въздействието и риска за човешкото здраве, с които е доказано, че не се очаква здравен риск при осъществяване на плана.

Настоящото решение № БС-38-ЕО/2025г. за преценяване на необходимостта от извършване на екологична оценка на „ПУП-ПП за изграждане на трасе на кабелна линия 1KV от съществуващ кабелен разпределителен шкаф/КРШ/ пред ПИ с идентификатор 00151.491.1 до ново електромерно табло на границата на ПИ с идентификатор 00151.422.4 по КК на гр. Айтос”, не отменя задълженията на възложителя за изпълнение на изискванията на Закона за опазване на околната среда и други специални закони и подзаконови нормативни актове и не може да послужи като основание за отпадане на отговорността, съгласно действащата нормативна уредба.

При промяна на възложителя, на параметрите на плана или на някои от обстоятелствата, при които е било издадено настоящото решение, възложителят/новият възложител трябва да уведоми своевременно РИОСВ-Бургас.

Решението може да бъде обжалвано от заинтересованите лица в 14 дневен срок от съобщаването му чрез Директора на РИОСВ-Бургас пред Министъра на околната среда и водите и/или пред съответния Административен съд по реда на АПК.

ИНЖ. ДЕСИСЛАВА АНГЕЛОВА
ЗА ДИРЕКТОР НА РИОСВ-БУРГАС
Заповед № РД-89/16.06.2023г.



гр. Бургас, к-с Лазур, ул. „Перушица” 67, ет.3, п.к.388
Тел: +359 56 813205, Факс:+359 56 813 200
e-mail: riosvbs@unacs.bg
www.riosvbs.com

