



РЕПУБЛИКА БЪЛГАРИЯ

Министерство на околната среда и водите

Регионална инспекция по околната среда и водите - Бургас

РЕШЕНИЕ №БС- 37 -ПрОС/ М.07.19г.

за преценяване на вероятната степен на значително отрицателно въздействие
върху защитени зони

На основание чл. 31, ал. 7 от Закона за биологичното разнообразие /ЗБР/, чл. 18, ал. 1 от Наредба за условията и реда за извършване на оценка за съвместимостта на планове, програми, проекти и инвестиционни предложения с предмета и целите на опазване на защитените зони /Наредбата за ОС, ДВ бр.73/2007 г., изм. и доп./ във връзка с чл. 6а, т. 2 от същата Наредба и представените уведомления с документация с Вх. № ПД-1272/2019г., допълнителна информация и документ за такса Вх. № ПД-1272(4)/ 2019г.

РЕШИХ:

Съгласувам план/програма „Горскостопанска програма за имоти №,№ 10361.12.1, 10361.12.2, 10361.12.3, 10361.12.5, 10361.12.7/част/, 10361.12.13, 10361.12.14, 10361.12.15, 10361.12.16, 10361.12.17, земл. с. Велика и имот № 701001, земл. с. Фазаново, община Царево, отдели/подотдели 96:к; 97: а, б, г, д, 1; 98:а-е, 1; 99:а, б, г, д/част/, е/част/, з/част/, к, м-р, 1-7; 100:н-п, р/част/, с-х, 21, 22, 26, всички в обхвата на дейност на ТП „ДГС Царево”, която няма вероятност да окаже значително отрицателно въздействие върху върху природните местообитания, популации и местообитания на видове, предмет на опазване в защитена зона BG0000208 „Босна” за опазване на природните местообитания и на дивата флора и фауна и върху защитена местност „Странджански дъбрави“

Местоположение: имоти №,№ 10361.12.1, 10361.12.2, 10361.12.3, 10361.12.5, 10361.12.7/част/, 10361.12.13, 10361.12.14, 10361.12.15, 10361.12.16, 10361.12.17, земл. с. Велика и имот № 701001, земл. с. Фазаново, община Царево, отдели/подотдели 96:к; 97: а, б, г, д, 1; 98:а-е, 1; 99:а, б, г, д/част/, е/част/, з/част/, к, м-р, 1-7; 100:н-п, р/част/, с-х, 21, 22, 26, всички в обхвата на дейност на ТП „ДГС Царево

Възложител:

СИМОНА СТОЯНОВА

гр. София

Характеристика на програмата:

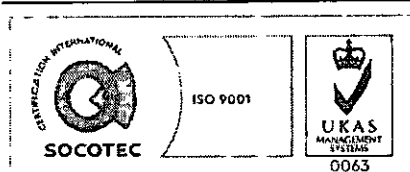
Част от имот № 10361.12.7, земл. с. Велика, община Царево с площ 10,000дка не е собственост на възложителя и не е предмет на настоящо разглеждане.

С писмо Изх. № ПД-1272(1)/16.05.2019г. на РИОСВ-Бургас е изискана допълнителна информация относно планираната сеч в подотдел 97:в. С внесената информация на 11.06.2019г. възложителят чрез упълномощен представител декларира, че в подотдел 97:в не се планира сеч.

Общата площ на имотите е 212,1 ха, като лесовъдски мероприятия са предложени за 170,9ха.

За подпомагане на естественото възобновяване е планирано изсичане на подлеса на редуцирана площ 7,7 ха. Отглеждане на подраста е планирано на редуцирана площ 19,6 ха.

След извеждане на санитарна сеч 95% в подотдели 100:у и 100:х е планирано залесяване с цер на площ 1,8 ха, за което ще са необходими 12 100 броя фиданки. Насоката на залесяване е възстановяване на гори. Почвоподготовката е ръчни тераси.



гр. Бургас, к-с Лазур, ул. „Перушица” 67, ет.3, п.к.388

Тел: +359 56 813205, Факс: +359 56 813 200


e-mail: riosvbs@unacs.bg

www.riosvbs.com



Изхождайки от състоянието, възрастта на насажденията и насоката на стопанисване, лесовъдът изготвил програмата предлага в имотите, със съответстващите подотдели да се изведат показаните в следващата таблица сечи, където са посочени условията стопански клас, възрастта на сеч, предвидената сеч и интензивността.

ИМОТ НОМЕР	ОТДЕЛ	ПОДОТДЕЛ	СТОПАНСКИ КЛАС	ТУРНОС НА СЕЧ	ВИД СЕЧ	ПЛОЩ, ха
10361.12.1	99	д/част 1/	СмСрНП	55 години	пробирка 15%	0.4
	99	з/част 1/	ИзгрСрНП	55 години	постепенно- котловинна 30%	0.8
	99	о/част 1/	ИзгрСрНП	55 години	постепенно- котловинна 30%	0.3
10361.12.3	100	н/част 1/	СмСрНП	55 години	постепенно- котловинна 20%	0.2
					изсичане на подлеса	
10361.12.5	100	н/част 2/	СмСрНП	55 години	постепенно- котловинна 20%	0.5
					изсичане на подлеса	
10361.12.7	99	д/част 2/	СмСрНП	55 години	пробирка 15%	0.4
10361.12.13	99	а	СмВП	80 години	пробирка 15%	1.1
	100	н/част 3/	СмСрНП	55 години	постепенно- котловинна 20%	5.9
					изсичане на подлеса	1.2
	100	у	ИК	80 години	санитарна 95%	0.9
					изсичане на подлеса	0.2
	100	х	ИК	80 години	санитарна 95%	1.5
изсичане на подлеса					0.3	
10361.12.14	99	д/част 3/	СмСрНП	55 години	пробирка 15%	2.8
	99	з/част 2/	ИзгрСрНП	55 години	постепенно- котловинна 30%	13.0
	99	к/част 1/	ИзгрСрНП	55 години	постепенно- котловинна 30%	2.8

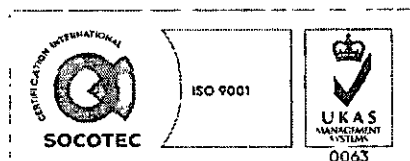


гр. Бургас, к-с Лазур, ул. „Перушица“ 67, ет.3, п.к.388
Тел: +359 56 813205, Факс: +359 56 813 200
e-mail: riosvbs@unacs.bg
www.riosvbs.com



10361.12.15	97	а	ИзгрВП	90 години	пробирка 15%	7.7
	98	а	ИзгрВП	90 години	пробирка 15%	13.6
	99	о/част 2/	ИзгрСрНП	55 години	постепенно-котловинна 30%	16.6
10361.12.16	97	б	ИзгрВП	90 години	пробирка 15%	13.0
					постепенно-котловинна 25%	11.5
	97	г	ИзгрСрНП	55 години	изсичане на подлеса	2.9
					постепенно-котловинна 25%	11.9
	97	д	ИзгрСрНП	55 години	изсичане на подлеса	3.0
	98	в	ИзгрВП	90 години	пробирка 15%	19.8
10361.12.16	98	г	ИзгрСрНП	55 години	постепенно-котловинна 30%	7.0
	98	д	БСр	120 години	прореждане в гъстите групи за втори етаж 10%	7.3
	98	е	ИзгрВП	90 години	пробирка 20%	7.0
	99	м	ИзгрСрНП	55 години	постепенно-котловинна 30%	17.5
	10361.12.17	99	з/част 3/	ИзгрСрНП	55 години	постепенно-котловинна 30%
99		к/част 2/	ИзгрСрНП	55 години	постепенно-котловинна 30%	0.4
701001	100	т	ИзгрВП	90 години	пробирка 15%	1.1
Всичко:						170.9

Предвидените дейности по реализация на представената горскостопанска програма не могат да бъдат отнесени към никоя от позициите на Приложение №1 и №2 на Закона за опазване на околната среда и не подлежат на регламентираните с глава шеста от Закона процедури по преценяване на необходимостта от извършване на екологична оценка и/или оценка на въздействието върху околната среда, задължителна екологична оценка и/или оценка на въздействието върху околната среда.



гр. Бургас, к-с Лазур, ул. „Перушица“ 67, ет.3, п.к.388
Тел: +359 56 813205, Факс: +359 56 813 200
e-mail: riosvbs@unacs.bg
www.riosvbs.com



Част от имот с идентификатор 10361.12.16 (без част от подотдел 98:б) попада в границите на защитена територия по смисъла на Закона за защитените територии (ЗЗТ) - защитена местност „Странджански дъбрави“ обявена със заповед Заповед № 169/16.02.1990г. на Комитета за опазване на природната среда (ДВ, бр. 18/1990г.), прекатегоризирана със Заповед № РД-414/18.06.2007г. на Министерството на околната среда и водите (ДВ, бр. 61/2007г.). Както е отразено по-горе планираната сеч в подотдел 97:в отпада от разглеждане.

Цялата площ, предмет на програмата попада в границите на защитена зона по смисъла на Закона за биологичното разнообразие /екологична мрежа Natura 2000/ – защитена зона BG0000208 „Босна“ за опазване на природните местообитания и на дивата флора и фауна, приета с Решение на МС №661/16.10.2007г. (ДВ, бр. 85/2007г.).

При извършената проверка за допустимост във връзка с чл.12, ал. 4 от Наредбата за ОС се констатира, че предвидените с горскостопанската програма сечи са **допустими** спрямо режима на защитена местност „Странджански дъбрави“, определен със ЗЗТ и Заповедта ѝ за обявяване и за прекатегоризиране.

Защитена зона BG0000208 „Босна“ за опазване на природните местообитания и на дивата флора и фауна няма обнародвана Заповед за обявяване, респективно няма конкретен забранителен режим. След справка с електронната информационна система за Natura 2000 с адрес <http://natura2000int.moew.government.bg/> се установи, че част от подотделите са идентифицирани като природни местообитания от предмета на опазване на защитена зона BG0000208 „Босна“, а именно:

- подотдели 99:д, 99:з, 99:о, 100:н, 99:а, 99:к, 97:а, 98:а, 97:б, 97:г, 97:д, 98:в, 98:г, 98:е и 99:м съставят природно местообитание 91М0 „Балкано-панонски церово-горунови гори“;
- подотдел 98:д съставя природно местообитание *91S0 „Западнопонтийски букови гори“.

С писмо Изх. № ПД-1272/3/25.06.2019г. възложителят е уведомен, че предвид обхвата на програмата, характера и обема на предвидените с нея дейности, компетентният орган е преценил необходимостта от провеждане на процедура по оценка за съвместимостта с предмета и целите на опазване на защитените зони по реда на Глава втора от Наредбата за ОС.

След преглед на представената информация, въз основа на критериите по чл. 16 от Наредбата за ОС е извършената преценка за вероятната степен на отрицателно въздействие върху горе цитираната защитена зона.


Съгласуването се основава на следните:

МОТИВИ:

1. Предвид местоположението, характера и обема на заложените в програмата лесовъдски мероприятия, не се очаква унищожаване и/или увреждане в значителна степен на природни местообитания и местообитания на видове, предмет на опазване в защитена зона BG0000208 „Босна“ за опазване на природните местообитания и на дивата флора и фауна, тъй като предвидените сечи засягат природни местообитания 91М0 Балкано-панонски церово-горунови гори и 91S0 *Западно понтийски букови гори, но ще се реализират върху ограничена площ в сравнение с представеността на местообитанията в зоната.

2. Санитарната сеч с интензивност 95% в подотдели 100:у и 100:х се мотивира с големия процент на съхнене на бора вследствие на биотични и абиотични фактори. След извеждане на сечта е планирано залесяване с 12 100 броя фиданки цер на площ 1,8ха. По този начин ще се замени изкуствено създаденото извън зоната на естествено разпространение борово насаждение с характерно за района широколистно местообитание.

3. Не се очаква реализацията на програмата да доведе до нарушаване целостта и кохерентността на защитените зони, както и до фрагментация и прекъсване на биокоридорни връзки от значение за видовете, предмет на опазване в защитена зона BG0000208 „Босна“.



гр. Бургас, к-с Лазур, ул. „Перущица“ 67, ет.3, п.к.388
Тел: +359 56 813205, Факс: +359 56 813 200
e-mail: riosvbs@unacs.bg
www.riosvbs.com



4. Не се очаква реализацията на горскостопанската програма да доведе до кумулативно въздействие със значителен ефект върху горски местообитания, в това число и приоритетни, предмет на опазване в защитената зона, спрямо одобрени до момента планове, програми и/или проекти със сходен характер.

5. Реализацията на програмата не предполага трайно влошаване на качествата на местообитанията за размножаване, хранене, укритие и миграция на видове, предмет на опазване в защитената зона. С предвидените горскостопански дейности не се създават условия за образуване на трайна преграда, която да възпрепятства миграцията им.

6. При провеждане на сечите не се очаква генериране на шум, емисии и отпадъци във вид и количества, които да окажат значително отрицателно въздействие, вкл. значително безпокойство върху видовете, предмет на опазване в защитената зона.

„Горскостопанска програма за имоти №, № 10361.12.1, 10361.12.2, 10361.12.3, 10361.12.5, 10361.12.7/част/, 10361.12.13, 10361.12.14, 10361.12.15, 10361.12.16, 10361.12.17, земл. с. Велика и имот № 701001, земл. с. Фазаново, община Царево, отдели/подотдели 96:к; 97: а, б, г, д, 1; 98:а-е, 1; 99:а, б, г, д/част/, е/част/, з/част/, к, м-р, 1-7; 100:н-п, р/част/, с-х, 21, 22, 26, всички в обхвата на дейност на ТП „ДГС Царево“ се съгласува само за конкретно заявената програма и в посочения капацитет.

С цел предотвратяване, намаляване и възможно най-пълно отстраняване на предполагаемите отрицателни въздействия върху защитената зона и предмета ѝ на опазване, при реализацията на програмата да се спазват следните

УСЛОВИЯ:

1. При извеждане на лесовъдските намеси, при маркиране на насажденията, с цел опазване на местообитанията и популациите на безгръбначни, птици и дребни бозайници, да се оставят 3 – 5 броя биотопни дървета на 1 ха до 10 м³/ха мъртва и/или гниеца дървесина от запаса на насажденията.

2. При извеждане на сечта да се съхраняват дървета, в които има индикации за гнездене на птици или наличие на хралупи на други животни.

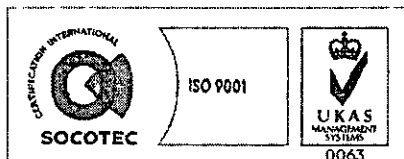
Настоящото решение не отменя задълженията на възложителя за изпълнение на изискванията на Закона за опазване на околната среда и други специални закони и подзаконовни нормативни актове и не може да служи като основание за отпадане на отговорността, съгласно действащата нормативна уредба по околна среда.

При промяна на инвестиционното предложение, на възложителя или на някои от обстоятелствата, при които е било издадено настоящето решение, възложителя/ новия възложител трябва да уведоми РИОСВ град Бургас до 14 дни след настъпване на измененията.

Съгласно разпоредбите на чл. 31, ал. 7, във връзка с ал. 24 от ЗБР решението автоматично прекратява действието си, ако в продължение на 5 години от датата на издаването му не са започнали действия по реализация на предложението.

Решението може да бъде обжалвано в 14 дневен срок от съобщаването му пред министъра на околната среда и водите и пред Административен съд по реда на чл. 133 от Административнопроцесуалния кодекс.

ИНЖ. ТОНКА АТАНАСОВА
ДИРЕКТОР НА РИОСВ-БУРГАС



гр. Бургас, к-с Лазур, ул. „Перушица“ 67, ет.3, п.к.388
Тел: +359 56 813205, Факс: +359 56 813 200

e-mail: riosvbs@unacs.bg
www.riosvbs.com

