



# РЕПУБЛИКА БЪЛГАРИЯ

## Министерство на околната среда и водите

### Регионална инспекция по околната среда и водите - Бургас

РЕШЕНИЕ № БС-37-ПР/ 27. 03. 2025

#### за преценяване на необходимостта от извършване на оценка на въздействието върху околната среда

На основание чл. 93, ал.1, т.1 във връзка с ал.3 и ал.6 от Закона за опазване на околната среда, чл. 7, ал. 1, чл. 8, ал. 1 от Наредбата за условията и реда за извършване на оценка на въздействието върху околната среда (Наредбата по ОВОС), чл. 31 ал. 4 и ал. 6 от Закона за биологичното разнообразие (ЗБР), чл.2, ал.1, т.1, чл.4, чл.6а, т.2, чл. 40, ал. 4 от Наредбата за условията и реда за извършване на оценка на съвместимостта на планове, програми, проекти и инвестиционни предложения с предмета и целите на опазване на защитените зони (Наредбата по ОС) и представена писмена документация от възложителя по приложение № 2 към чл. 6, от Наредбата за ОВОС и по чл.10, ал.1 и 2 от Наредбата за ОС с вх. № ПД-2820(5) от 12.12.2024 г., както и получени становища от Регионална здравна инспекция, гр. Бургас (РЗИ-Бургас) с изх. № 10-344-1/31.12.2024 г. и Басейнова дирекция „Черноморски район“ с изх. № 05-10-1755/А1/ от 20.01.2025 г.,

#### РЕШИХ

да не се извършва оценка на въздействието върху околната среда за инвестиционно предложение „Ремонт на сграда с идентификатор 35883.509.7.12 по КККР на гр. Камено, находяща се в поземлен имот идентификатор 35883.509.7 по КККР на гр. Камено (УПИ VII-366, кв. 16) и монтаж на инсталация за обработка на литиево-йонни батерии и акумулатори в нея“, което няма вероятност да окаже значително отрицателно въздействие върху околната среда, природните местообитания, популации и местообитания на видове, предмет на опазване в защитените зони и човешкото здраве

Възложители: „БУРГ МАШИНЪРИ“ ЕООД  
ГР. СМОЛЯН, УЛ. „БУЗЛУДЖА“ № 11


#### Кратко описание на инвестиционното предложение:

С настоящото инвестиционно предложение се предвижда монтаж на нова инсталация за обработка на литиево-йонни батерии и акумулатори в нея в сграда с идентификатор 35883.509.7.12 по КККР на град Камено, находяща се в УПИ VII-366, кв. 16 поземлен имот с идентификатор 35883.509.7 по КККР на град Камено.

При реализацията на инвестиционното намерение, ще се обособи нова зона за работа. В тази зона ще се осъществи същинското механично обработване в капсулованата инсталация.

Технологичната последователност вътре в капсулованата инсталация, предвижда механична обработка, която ще представлява изцяло автоматизирани взаимно свързани процеси, действащи в следната последователност:

Етап на безкислородно раздробяване - ще се осъществява в малък затворен бункер с дробилка, представляваща двувалова мелница. Резултатът от смилането ще е първичен материал с размери < 4см. Този процес ще се осъществява в безкислородна среда, което



гр. Бургас, к-с Лазур, ул. „Перущица“ 67, ет.3, п.к.388  
Тел: +359 56 813205, Факс: +359 56 813 200  
e-mail: [riosvbs@unacs.bg](mailto:riosvbs@unacs.bg)  
[www.riosvbs.com](http://www.riosvbs.com)



подсигурява безопасната работа на дробилката и недопуска неконтролируема термична реакция.

Бункерът е затворен и не се допуска разпрашаване на материал или на емисии в околната и работна среда.

Етап на транспортиране на раздробен материал. Той се осъществява чрез капсулирани транспортни ленти, които придвижват през цялото време материала от единия описан процес към другия. Транспортните ленти са затворени (капсулирани) и това, от своя страна освен, че не позволява загуби на работния материал, осигурява щадящ подход за работещите, както и за околната и работната среда.

Етап на вакуумно сушене. След раздробяването на материала в защитената безкислородна среда ще се осъществява вакуумно изсушаване, което цели да се извлече електролита и да се получи сух раздробен неактивен материал. Материала пък, ще бъде пресят и сепариран на отделни фракции.

Следващите процеси ще подсигурят пресяването на сухия раздробен материал, до ниво, което ще позволи отделяне на различните компоненти за да се постигне висококачествено рециклиране.

Етап на отделяне на желязото от материала. След като материала е раздробен, той представлява смес от компонентите на определената партида за обработка и следва да бъдат сепарирани отделните му части. За целта материалът преминава през магнитен барабан, който дава възможност за извличане на желязните елементи от общия поток на обработвания материал. Процентът на извличане е много висок, приблизително до 99%, което от своя страна допринася за по-качественото рециклиране, както на самия извлечен материал, така и на другите компоненти, които ще търпят последващо рециклиране.

Етап на отделяне на тежки и леки компоненти на материала, който се състои от т.н. зигзагообразен сепаратор. Благодарение на физическите си характеристики успяват да се отделят тежките компоненти от леките. Системите ZIG-ZAG са много ефективни за подобно разделяне на тежките (напр: пластмаси), от по-леките (напр: хартия, фолио и др.). Количествата образуван отпадък предимно от пластмаси може да се изчисли към 65т./годишно.

Образуваният отпадък ще бъде предаван за последваща обработка от фирми притежаващи съответните разрешителни документи, съгласно ЗУО.

Етап на капсулоувано пресяване до получаване на различна по размер суха фракция. При това пресяване, остава да се формират няколко леки фракции, различаващи се по състав.

Избраната приложима технология за обработка на литиево-йонни батерии и акумулатори е с максимално прогнозно натоварване от 2т/час за 8 часов работен ден, в петдневна работна седмица.

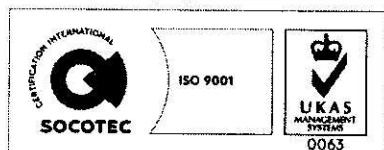
Фината суха фракция, ще бъде съхранявана на определените за целта места в обособените производствени помещения.

Батериите ще се доставят на база на предварително сключени договори с организации по оползотворяване, производители или търговци както в Европа, така и в България. Трансграничния превоз ще се осъществява съгласно Регламент (ЕО) №1013/2006 и последващата му актуализация в Регламент (ЕО) №2024/1157 отнасящи се за превоза на отпадъци.

Произходът на батериите, които ще се третират ще е основно от употребявани електрически превозни средства или производствен скрап.

Директорът на РИОСВ-Бургас е издал:

- Решение №БС-54-ПР/17.05.2024 г. за преценяване на необходимостта от извършване на оценка на въздействието върху околната среда (ОВОС) за инвестиционно предложение



гр. Бургас, к-с Лазур, ул. „Перушица“ 67, ет.3, п.к.388  
Тел: +359 56 813205, Факс:+359 56 813 200  
e-mail: [riosvbs@unacs.bg](mailto:riosvbs@unacs.bg)  
[www.riosvbs.com](http://www.riosvbs.com)



„Обособяване на производствено-складова база и площадка за съхранение и третиране на отпадъци от черни и цветни метали (ОЧЦМ), излезли от употреба моторни превозни средства (ИУМПС), излязло от употреба електрическо и електронно оборудване (ИУЕЕО), негодни за употреба батерии и акумулатори (НУБА), излезли от употреба гуми (ИУГ), строителни отпадъци (СО), отпадъци от опаковки, хартия, пластмаса и стъкло в поземлен имот с идентификатор 35883.509.7 по КК на гр. Камено и изменение на ПУП-ПР на УПИ VII-366, кв.16 по ПУП-ПРЗ на „Лукойл Нефтохим Бургас“ АД“ с възложител: „БУРГ МАШИНЪРИ“ ЕООД. Решението е с характер да не се извършва ОВОС и към днешна дата е в срок на правно действие.

Със Заповед №РД-09-496/10.07.2024 г. на Кмета на Община Камено е одобрено изменение на ПУП-ПР на УПИ VII-366, кв. 16, поземлен имот с идентификатор 35883.509.7 по ККР на гр. Камено. Промяната засяга отреждането на имота, което се променя от „Обслужваща складова база и товарна гара“ в „Производствено-складова база и площадка за съхранение и третиране на отпадъци от черни и цветни метасли, излезли от употреба МПС, излязло от употреба електрическо и електронно оборудване, негодни за употреба батерии и акумулатори, излезли от употреба гуми, строителни отпадъци и отпадъци от опаковки, хартия, пластмаса и стъкло“, при запазване на устройствената зона - чисто производствена.

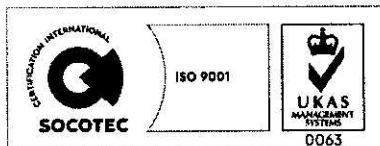
Предвидените дейности представляват разширение и изменение на инвестиционното предложение, което самостоятелно попада в обхвата на т. 11 „Други инвестиционни предложения“, буква „б“ „депа за отпадъци и инсталации за обезвреждане и/или оползотворяване на отпадъци (невключени в приложение № 1) и/или площадки за извършване на дейности по оползотворяване с код R13 на отпадъци с код 19 12 04, 19 12 10 и 19 12 12“ от Приложение 2, към чл. 93, ал. 1, т. 1 и 2 на ЗООС и съгласно чл. 81, ал. 1, т. 2 подлежи на процедура по преценяване на необходимостта от извършване на ОВОС, поради което същото подлежи на процедура по оценка за съвместимостта му с предмета и целите на опазване на защитените зони по реда на чл. 31, ал. 4, във връзка ал.1 от Закона за биологичното разнообразие и чл. 2, ал. 1, т. 1 от Наредбата за ОС. Съгласно чл. 93, ал. 3 от ЗООС, компетентен орган за произнасяне с решение е директорът на РИОСВ-Бургас.

Територията, предмет на ИП, не попада в границите на защитени територии (ЗТ) по смисъла на Закона за защитените територии и не попада в границите на ЗЗ от мрежата „Натура 2000“. Най-близко е разположена е ЗЗ BG0000273 „Бургаско езеро“ за опазване на дивите птици, обявена със Заповед № РД-769/28.10.2008 г. (обн., ДВ, бр.102/2008 г.), изменена и допълнена със Заповед № РД-307/31.03.2021 г. за опазване на дивите птици и за опазване на природните местообитания и на дивата флора и фауна (обн. ДВ, бр.48/08.06.2021 г.) изм. и доп. със Заповед № РД-714/28.09.2023 г. (ДВ, бр. 83/03.10.2023 г.), всички на министъра на околната среда и водите.

На основание чл. 40, ал. 3 от Наредбата за ОС, въз основа на критериите по чл. 16 от нея е направена преценка за вероятната степен на отрицателно въздействие върху защитените зони, съгласно която инвестиционното предложение няма вероятност да окаже значително отрицателно въздействие върху видове и техните местообитания, предмет на опазване в защитена зона BG0000273 „Бургаско езеро“ за опазване на дивите птици и на дивата флора и фауна,

## МОТИВИ:

*1. Характеристика на инвестиционни предложения: размер, засегната площ, параметри, мащабност, обем, производителност, обхват; взаимовръзка и кумулиране с други съществуващи и/или одобрени инвестиционни предложения оформление на*



гр. Бургас, к-с Лазур, ул. „Перущица“ 67, ет.3, п.к.388

Тел: +359 56 813205, Факс:+359 56 813 200

e-mail: [riosvbs@unacs.bg](mailto:riosvbs@unacs.bg)

[www.riosvbs.com](http://www.riosvbs.com)



*инвестиционното предложение в неговата цялост; използване на природни ресурси, земните недра, почвите, водите и на биологичното разнообразие; генериране на отпадъци замърсяване и вредно въздействие; риск от големи аварии и/или бедствия, които са свързани с инвестиционното предложение, включително причинени от изменението на климата, в съответствие с научните познания; рисковете за човешкото здраве:*

1. Територията на имота е отредена за „производствено-складова база и площадка за съхранение и третиране на отпадъци“, като устройствената зона се запазва чисто производствена - Пч, всичко това е записано в Заповед №РД-09- 496/10.07.2024 на кмета на общ. Камено, влезнала в сила с Акт от 02.08.2024г. на гл.архитект на общината.

2. Реализацията на ИП не е свързана с необходимост от изграждане на нови пътища- ще се ползва съществуващата пътна инфраструктура. Площадката е свързана към необходимите комуникационни мрежи за електроснабдяване, телекомуникация и водоснабдяване. Площадката има изградена трайна настилка от асфалт и бетон.

3. Не се предвиждат нови строителни дейности. За осъществяване на инвестиционното предложение ще е необходимо да се извършат само ремонтни дейности в избраното за монтаж производствено хале. Ремонтните дейности ще целят да се обособи помещението за монтажа и за последващата работа на инсталацията и обслужващия я персонал.

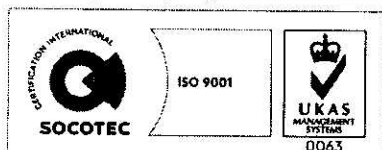
4. Инсталацията е капсулирана за да не се допуска разпрашаване на материал в околната и работна среда.

5. Съгласно получено становище на РЗИ-Бургас с изх. № 10-344-1/31.12.2024 г. представената информацията съдържа анализи, изводи и мотивирани заключения по отношение на степента на значимост на въздействието и риска за човешкото здраве, с които възложителят е доказал, че не се очаква здравен риск при осъществяване на инвестиционното предложение при спазване на условието, заложено в становището, копие от което се прилага към решението.

***II. Местоположение на инвестиционното предложение: съществуващо и одобрено земеползване относителното изобилие, достъпност, качество и възстановителна способност на природните богатства (включително почва, земни недра, вода и биологично разнообразие) в района и неговите подпочвени пластове; абсорбиционен капацитет на природната среда, като се вземат предвид: мочурища, крайречни области, речни устия; крайбрежни зони и морска околна среда; планински и горски райони; защитени със закон територии; засегнати елементи от Националната екологична мрежа; територии, свързани с инвестиционното предложение, в които нормите за качество на околната среда са нарушени или се смята, че съществува такава вероятност; гъстонаселени райони; ландшафт и обекти с историческа, културна или археологическа стойност; територии и/или зони и обекти със специфичен санитарен статут или подлежащи на здравна защита:***

1. Имотът, предмет на инвестиционното предложение не засяга пряко или косвено защитена територия (ЗТ) по смисъла на Закона за защитените територии. Най-близо разположените ЗТ до имот 35883.509.7.12, в който ще се монтира инсталация за обработка на литиево-йонни батерии и акумулатори, са защитена местност (ЗМ) „Корията - гора от полски бряст“ и се намира на разстояние около 1,7 км и ЗМ „Вая“ на разстояние над 5 км по права въздушна линия.

2. Всички дейности свързани с ремонта на сградата и монтирането на инсталацията ще се извършат в затвореното пространство на съществуващата сграда, а самата обработка на литиево-йонни батерии и акумулатори - в капсулираната инсталация. В метода на обработка не се предвиждат промивни процеси както и заустване на отпадъчни води в преминаващата в



гр. Бургас, к-с Лазур, ул. „Перушица“ 67, ет.3, п.к.388  
Тел: +359 56 813205, Факс: +359 56 813 200  
e-mail: [riosvbs@unacs.bg](mailto:riosvbs@unacs.bg)  
[www.riosvbs.com](http://www.riosvbs.com)



близост р. Айтоска и подземни водни обекти, с което няма да се наруши режима на опазване на ЗМ „Вая“.

3. Предвид характера на инвестиционното предложение, местоположението му и НТП на посоченият имот не се очаква да бъдат засегнати консервационно значими видове и местообитания.

4. Предвидените дейности попадат в обхвата на:

- Повърхностно водно тяло с код BG2SE900R036 и наименование: „I участък: река Айтоска от вливането на река Съдиевска до след град Камено; II участък: река Айтоска от след град Камено до вливане в Бургаско езеро“, определено в лош екологичен потенциал и непостигащо добро химично състояние. Поставени са цели свързани с: Опазване, подобряване и възстановяване на водното тяло за постигане на добър екологичен потенциал; Поддържане на добро състояние по БЕК/ФХЕК/СЗ, за които не са установени превишения. Намаляване на концентрацията на PBDE и живак. Постигане на добро химично състояние.

- Подземно водно тяло с код BG2G000000N025 и наименование „Порови води в неоген - Бургас“, определено в добро количествено и лошо химично състояние. За него е поставена цел свързана. Предотвратяване влошаването на химичното състояние по показателя NO3 и намаляване под ПС. Опазване, подобряване и възстановяване на водното тяло за постигане на добро химично състояние. Запазване на добро количествено състояние.

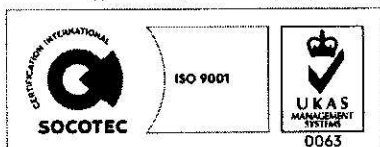
- Имотът не попада в обхвата на определен район със значителен потенциален риск от наводнения ПУРН 2022-2027 г.

- Територията не граничи с воден обект, от което не произтичат допълнителни забрани и ограничения съгласно Закона за водите

**III. Типа и характеристиките на потенциалното въздействие върху околната среда: степента и пространствения обхват на въздействието (като географски район и брой на населението, които е вероятно да бъдат засегнати); естеството на въздействието; трансграничния характер на въздействието; интензивността и комплексността на въздействието, вероятността за въздействие; очакваното настъпване, продължителността, честотата и обратимостта на въздействието; комбинирането с въздействия на други съществуващи и/или одобрени инвестиционни предложения; възможността за ефективно намаляване на въздействията:**

1. Местоположението на ИП е извън границите на защитени зони по смисъла на Закона за биологично разнообразие и представлява урбанизирана територия и с реализирано строителство. Водоснабдяването и електрозахранването е съществуващо. За реализиране на ИП не е необходимо промяна в транспортния достъп до и вътре в територията. ИП не предвижда дейности, спрямо които гореописаната защитена зона е уязвима. Теренът, предмет на разглеждане, не засяга типове природни местообитания, както и ефективно заети местообитания, в т.ч. и приоритетни за опазване. Територията не засяга и ключови местообитания на видове птици, предмет на опазване в ЗЗ с код BG0000273 „Бургаско езеро“. Възможно е над територията да прелитат реещи се и други активно летящи мигриращи птици, но обикновено те прелитат на голяма височина - над застроената към момента, а и дейностите по реализация на ИП не предвиждат ново строителство на обекти. Единични екземпляри от видове, предмет на опазване в ЗЗ, може да се наблюдават инцидентно в градски условия. С оглед на това не се очаква безпокойство, което води до преки или косвени щети върху характеристиките или възможностите за възпроизводство на популациите на видовете животни, предмет на опазване в защитената зона

2. Теренът, предвиден за реализация на ИП, се намира в урбанизирана територия, промишлено производствен район с изцяло изградена инфраструктура, което не налага



гр. Бургас, к-с Лазур, ул. „Перушица“ 67, ет.3, п.к.388

Тел: +359 56 813205, Факс: +359 56 813 200

e-mail: [riosvbs@unacs.bg](mailto:riosvbs@unacs.bg)

[www.riosvbs.com](http://www.riosvbs.com)



усвояването на нови земи или промяна на тяхното предназначение. В тази връзка реализацията на ИП не е предпоставка за фрагментация на типове природни местообитания, местообитания или популации на видовете, предмет на опазване в горечитираната защитена зона.

3. Предвид природозащитните цели на зоната за опазване и поддържане на типове природни местообитания и местообитания на защитени видове, посочени в заповедите за обявяване на защитените зони и факта, че теренът е с начин на трайно ползване: за химическа и каучукова промишленост, разположен извън ключови местообитания, предмет на опазване в Натура 2000 места, не се очаква отрицателно въздействие върху природозащитните цели на защитената зона.

4. Не се очаква значителен кумулативен ефект върху защитената зона съвместно с други ППП/ИП със сходни въздействия, предвид факта, че територията, предмет на ИП, е урбанизирана. В границите на гореописаната защитена зона, на територията на община Камено има много други ППП/ИП - за жилищно/вилно строителство, инфраструктурни обекти, създаване на трайни насаждения и др., но като типове въздействия настоящото ИП би могло да се кумулира основно с ППП/ИП в гр. Камено. Разглежданата територия е обособена като промишлено производствен район с изцяло изградена инфраструктура, което не налага усвояването на нови земи или промяна на тяхното предназначение, с постоянно присъствие на хора, техника, движение на МПС и др. В тази връзка реализацията на ИП няма да допренесе и не може да окаже значително отрицателно въздействие върху защитени зони, при взаимодействие с процедураните ППП/ИП, предвид гореописания характер на дейностите по изпълнение на обекта.

5. Съгласно становище на БДЧР-Варна с изх. № 05-10-1755/A1/ от 20.01.2025 г., реализирането на инвестиционното предложение е допустимо спрямо ПУРБ 2022-2027 г. и ПУРН 2022-2027 г., Закона за водите и подзаконовите нормативни актове при спазване на условията, заложи в становището.

6. Реализацията на инвестиционното предложение не предполага трансгранично въздействие, поради естеството на дейността и местоположението на площадката спрямо границите на Република България.

#### ***IV. Обществен интерес към инвестиционното предложение:***

1. Съгласно изискванията на чл. 4, ал. 1 и ал. 2 от Наредбата за ОВОС възложителят и компетентният орган РИОСВ-Бургас са обявили инвестиционното предложение.

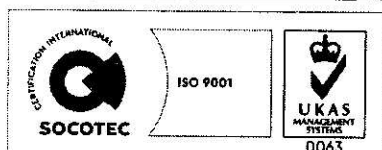
2. Съгласно изискванията на чл. 95, ал. 1 от Закона за опазване на околната среда компетентният орган е уведомил писмено кмета на Община Камено, чиято територия е засегната от осъществяването на инвестиционното предложение, а чрез него и засегнатото население.

3. В изпълнение на чл. 6, ал. 9 от Наредбата за ОВОС е осигурен обществен достъп до информацията по Приложение № 2 от Наредбата, както следва:

- от компетентния орган, чрез интернет страницата на РИОСВ-Бургас;
- от Община Камено, на чиято територия ще се осъществи инвестиционното предложение.

4. С писмо с изх. № 32-00-10 от 10.01.2025 г. Кметът на Камено уведомява РИОСВ-Бургас, че информацията за преценяване на необходимостта от извършване на ОВОС е оповестена чрез поставяне на съобщение на информационното табло и на интернет страницата на Община Камено за най-малко 14 дни с цел изразяване на становища от заинтересовани лица, като в резултат не са постъпили жалби, възражения и становища.

5. Към момента на изготвяне на настоящото решение в РИОСВ-Бургас няма постъпили, жалби, възражения и становища срещу реализацията на инвестиционното предложение.



гр. Бургас, к-с Лазур, ул. „Перушица“ 67, ет.3, п.к.388  
Тел: +359 56 813205, Факс:+359 56 813 200  
e-mail: [riosvbs@unacs.bg](mailto:riosvbs@unacs.bg)  
[www.riosvbs.com](http://www.riosvbs.com)



**ПРИ СПАЗВАНЕ  
НА СЛЕДНИТЕ УСЛОВИЯ, МЕРКИ И ОГРАНИЧЕНИЯ:**

1. За реализация на инвестиционното предложение е неолходимо да бъде издадено разрешение по чл. 35 от Закона за управление на отпадъците.

2. Да се спазват условията, заложи в становище на РЗИ-Бургас с изх. № 10-344-1/31.12.2024 г., копие от което се прилага към придружително писмо за предоставяне на настоящото решение.

3. Да се спазват условията, заложи в становище на БДЧР с изх. № 05-10-1755/A1/ от 20.01.2025 г., копие от което се прилага към придружително писмо за предоставяне на настоящото решение.

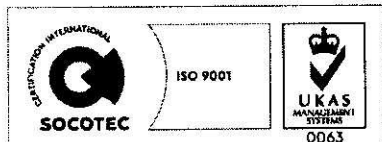
*Настоящото решение се отнася само за конкретно заявеното предложение и в посочения му капацитет, същото не отменя задълженията на възложителя по Закона за опазване на околната среда и други специални закони и подзаконовни нормативни актове и не може да служи като основание за отпадане на отговорността съгласно действащата нормативна уредба по околна среда.*

*При промяна на инвестиционното предложение, на възложителя или на някои от обстоятелствата, при които е било издадено настоящето решение, възложителят/новият възложител трябва да уведоми РИОСВ гр. Бургас своевременно.*

*Съгласно чл. 93, л. 8 от ЗООС решението губи правно действие, ако в срок 5 години от датата на издаването му не е започнало осъществяване на инвестиционното предложение.*

*Заинтересованите лица могат да обжалват решението в 14 дневен срок от съобщаването му по реда на чл. 133 от Административно-процесуалния кодекс чрез Директора на РИОСВ Бургас пред Министъра на ОСВ и съответния Административен съд.*

**ПАВЕЛ МАРИНОВ**  
Директор на РИОСВ Бургас



гр. Бургас, к-с Лазур, ул. „Перушица“ 67, ет.3, п.к.388  
Тел: +359 56 813205, Факс: +359 56 813 200  
e-mail: [riosvbs@unacs.bg](mailto:riosvbs@unacs.bg)  
[www.riosvbs.com](http://www.riosvbs.com)

