



РЕПУБЛИКА БЪЛГАРИЯ
Министерство на околната среда и водите

Регионална инспекция по околната среда и водите - Бургас

Решение № БС-37-ЕО/ 1 0. 03. 2025

За преценяване на необходимостта от извършване на екологична оценка

На основание чл.85, ал.4 и ал.5 от Закона за опазване на околната среда (ЗООС), чл. 14, ал.2 от Наредба за условията и реда за извършване на екологична оценка на планове и програми (НУРИЕОПП), чл.31, ал.4 от Закона за биологичното разнообразие (ЗБР), чл.37, ал. 3 и ал.4 от Наредбата за условията и реда за извършване на оценка за съвместимостта на планове, програми, проекти и инвестиционни предложения с предмета и целите на опазване на защитените зони (Наредба за ОС), представена писмена документация, съгласно чл. 8а от НУРИЕОПП с вх. № ПД-187(2)/19.02.2025 г., както и получено становище от Регионална здравна инспекция, гр. Бургас (РЗИ-Бургас) с изх. № 10-59-1/26.02.2025 г.

РЕШИХ:

да не се извършва екологична оценка на план „Изработване на ПУП-ПП за трасе на кабелна линия НН за външно електрозахранване на обект „Вилна сграда“ в ПИ с идентификатор 53045.148.608 по КК на гр. Обзор, община Несебър”

възложител: „ЕЛЕКТРОРАЗПРЕДЕЛЕНИЕ ЮГ“ ЕАД
ГР. БУРГАС, УЛ. „ЛЮБЕН КАРАВЕЛОВ“ № 61

Характеристика на плана:

ПУП-ПП засяга имоти с идентификатори 53045.148.181 и 53045.150.179 по КК на гр. Обзор, Община Несебър. Целта за изготвяне на проекта е осигуряване на ел.захранване на вилна сграда в ПИ с идентификатор 53045.148.608 по КК на гр. Обзор.

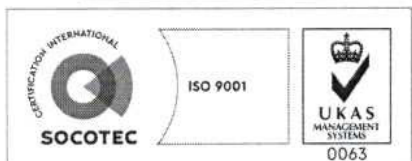
За строителството на сградата, която е обект на електрозахранване в ПИ №53045.148.608 в гр. Обзор е издадено Разрешение за строеж №116/26.12.2007г. представено в Приложение. С настоящия ПУП-ПП е предвидено дължината на трасето за кабели СН, за захранване на вилната сграда да бъде е 296 м. Площите на ограничение на имотите са 355 кв.м.

Имотите и трасето на кабелната линия не попадат в границите на защитена територия, по смисъла на Закона за защитените територии. Не попадат и в границите на защитена зона, по смисъла на Закона за биологичното разнообразие. Най-близо разположената защитена зона BG0002043 „Емине” за опазване на дивите птици, обявена със Заповед № РД-560/21.08.2009г. (обн. ДВ, бр. 69/2009г.), изм. и доп. със Заповед № РД-76/ 28.01.2013г. (ДВ, бр. 10/05.02.2013г.), изм. и доп. със Заповед № РД-721/28.09.2023г. (ДВ, бр. 83/2023г.) всички на министъра на околната среда и водите.

След проверка по наличната към момента в РИОСВ-Бургас цифрова информация и модели за разпространение на дюнни природни местообитания по Черноморското крайбрежие, е установено, че трасето не засяга площ с характеристика на пясъчни дюни.

Планът попада в обхвата на т. 9.1. – Подробни устройствени планове – планове за застрояване, вкл. парцеларни планове за елементите на техническата инфраструктура извън границите на урбанизираните територии на Приложение № 2 към чл.2, ал.2, т. 1 от НУРИЕОПП и подлежи на преценяване на необходимостта от извършване на екологична оценка по реда на цитираната Наредба.

гр. Бургас, к-с Лазур, ул. „Перушица” 67, ет.3, п.к.388
Тел: +359 56 813205, Факс:+359 56 813 200
e-mail: riosvbs@unacs.bg
www.riosvbs.com



Планът попада в обхвата на чл.2, ал.1, т.1 от Наредбата за ОС и подлежи на процедура по оценка за съвместимостта на плана с предмета и целите на опазване на защитените зони, която съгласно чл.37, ал. 3 от Закона за биологичното разнообразие се извършва чрез процедурата по екологична оценка по реда на Закона за опазване на околната среда.

МОТИВИ:

1. С реализиране на плана не се очаква нарушаване, замърсяване или увреждане на почвата в съседните терени. Реализацията на предвидените дейности няма да доведе до промяна на геоложката основа с произтичащи от това последици.

2. Нарушаването на почвената покривка, при СМР е свързано с извършването на определени количества земно-изкопни работи, както и утъпкване на почвата. Всички временни подходи и временни площадки ще бъдат рекултивирани и възстановени.

3. Имотите и трасето на кабелната линия не попадат в границите на защитена територия, по смисъла на Закона за защитените територии. Не попадат и в границите на защитена зона, по смисъла на Закона за биологичното разнообразие.

4. Предвид характера на плана – изграждане на подземен линеен обект (трасе на външно електрозахранване) и местоположението му – на повече от 3 км от най-близо разположената защитена територия ЗМ „Смриките“ не се очаква значително отрицателно въздействие върху защитените територии и биологичното разнообразие в района на плана, извън видовете и местообитанията, предмет на опазване в най-близо разположената ЗЗ „Емине“ BG0002043 за опазване на дивите птици.

5. След анализ на представената документация и на основание чл.37, ал.3 от Наредбата за ОС, въз основа на критериите по чл.16 от нея, е направена преценка за вероятната степен на отрицателно въздействие, според която, гореописаният план няма вероятност да окаже значително отрицателно въздействие върху природни местообитания, видовете и техните местообитания, предмет на опазване в най-близо разположената защитена зона BG0002043 „Емине“ за опазване на дивите птици, поради следните мотиви:

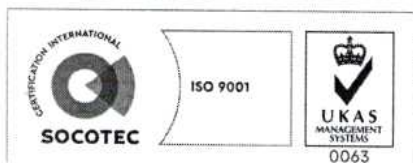
- При одобряването на плана и реализиране на свързаното с него инвестиционно предложение, предвид местоположението на имотите и трасето на кабела, няма вероятност от нарушаване на целостта, структурата, функциите и природозащитните цели на защитена зона BG0002043 „Емине“ за опазване на дивите птици.

- Не се очаква пряко увреждане на популации и/или на местообитания на видове, идентифицирани в рамките на най-близо разположената защитена зона BG0002043 „Емине“ за опазване на дивите птици и включени в предмета ѝ на опазване.

- Не се очаква безпокойство, различно от досега съществуващото, което да доведе до трайно и необратимо прогонване на видовете, предмет на опазване в гореописаната най-близо разположена защитена зона, както и до изменение в структурата и числеността на популациите им.

- Не се очаква реализацията на инвестиционното предложение, произтичащо от плана, да доведе до кумулативно въздействие със значителен отрицателен ефект върху местообитания и популации на видове диви птици, предмет на опазване в гореописаната най-близо разположена защитена зона BG0002043 „Емине“ за опазване на дивите птици.

- Предвид гореизложеното и на основание чл.31, ал.4 и ал.6 от Закона за биологичното разнообразие (ЗБР), чл.37, ал.4 от Наредбата за ОС и представена писмена документация от възложителя, която приемам за уведомление по чл. 10, ал. 1 и 2 от Наредбата за ОС, моля настоящата преценка за вероятната степен на отрицателно въздействие да бъде взета предвид при постановяване на решението за преценяване на необходимостта от извършване на ЕО.



гр. Бургас, к-с Лазур, ул. „Перушица“ 67, ет.3, п.к.388
Тел: +359 56 813205, Факс: +359 56 813 200
e-mail: riosvbs@unacs.bg
www.riosvbs.com



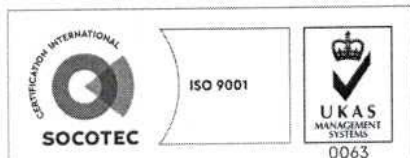
6. Съгласно становище на Регионална здравна инспекция-Бургас с изх. № 10-59-1/26.02.2025 г., в разглежданата документация се съдържат анализи, изводи и мотивирани заключения по отношение степента на значимост на въздействието и риска за човешкото здраве, с които е доказано, че не се очаква здравен риск при осъществяване на плана.

Настоящото решение № БС-37-ЕО/2025г. за преценяване на необходимостта от извършване на екологична оценка на „Изработване на ПУП-ПП за трасе на кабелна линия НН за външно ел. захранване на обект „Вилна сграда“ в ПИ с идентификатор 53045.148.608 по КК на гр. Обзор, община Несебър”, не отменя задълженията на възложителя за изпълнение на изискванията на Закона за опазване на околната среда и други специални закони и подзаконови нормативни актове и не може да послужи като основание за отпадане на отговорността, съгласно действащата нормативна уредба.

При промяна на възложителя, на параметрите на плана или на някои от обстоятелствата, при които е било издадено настоящото решение, възложителят/новият възложител трябва да уведоми своевременно РИОСВ-Бургас.

Решението може да бъде обжалвано от заинтересованите лица в 14 дневен срок от съобщаването му чрез Директора на РИОСВ-Бургас пред Министъра на околната среда и водите и/или пред съответния Административен съд по реда на АПК.

ИНЖ. ДЕСИСЛАВА АНГЕЛОВА
ЗА ДИРЕКТОР НА РИОСВ-БУРГАС
Заповед № РД-89/16.06.2023г.



гр. Бургас, к-с Лазур, ул. „Перушица“ 67, ет.3, п.к.388
Тел: +359 56 813205, Факс: +359 56 813 200
e-mail: riosvbs@unacs.bg
www.riosvbs.com

