



РЕПУБЛИКА БЪЛГАРИЯ
Министерство на околната среда и водите

Регионална инспекция по околната среда и водите - Бургас

Решение № БС-36-ЕО/ 10.03.2025

За преценяване на необходимостта от извършване на екологична оценка

На основание чл.85, ал.4 и ал.5 от Закона за опазване на околната среда (ЗООС), чл. 14, ал.2 от Наредба за условията и реда за извършване на екологична оценка на планове и програми (НУРИЕОПП), чл.31, ал.4 от Закона за биологичното разнообразие (ЗБР), чл.37, ал. 3 и ал.4 от Наредбата за условията и реда за извършване на оценка за съвместимостта на планове, програми, проекти и инвестиционни предложения с предмета и целите на опазване на защитените зони (Наредба за ОС), представена писмена документация, съгласно чл. 8а от НУРИЕОПП с вх. № ПД-3590(2)/13.01.2025 г., както и получено становище от Регионална здравна инспекция, гр. Бургас (РЗИ-Бургас) с изх. № 10-54-1/26.02.2025 г.

РЕШИХ:

да не се извършва екологична оценка на план „ПУП-ПП за външно електрозахранване на вилно селище - сгради А1, А2, Б1, Б2 и В в ПИ с идентификатор 00833.5.229 по КК на гр. Ахелой, м. „Пречиствателната“, Община Поморие “

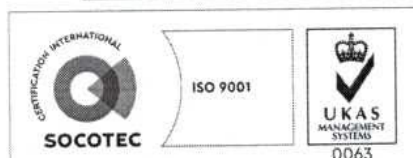
възложител: „ЕЛЕКТРОРАЗПРЕДЕЛЕНИЕ ЮГ“ ЕАД
ГР. БУРГАС, УЛ. „ЛЮБЕН КАРАВЕЛОВ“ № 61

Характеристика на плана:

ПУП-ПП засяга имоти с идентификатори 00833.5.401 и 00833.5.630 по КК на гр. Ахелой, Община Поморие. Целта за изготвяне на проекта е осигуряване на електрозахранване на вилно селище - сгради А1, А2, Б1, Б2 и В в ПИ с идентификатор 00833.5.229 по КК на гр. Ахелой. Трасето на кабела ще започне от съществуващ трафопост/сграда с идентификатор 00833.5.409.28 с функционално предназначение: Сграда за електропроизводство. Кабелът ще се положи подземно и ще преминава през ПИ с идентификатор 00833.5.401 и ПИ с идентификатор 00833.5.630 (за селскостопански, горски, ведомствен път) до ново ЕТ на границата на ПИ № 00833.5.229. Дължината на трасето за кабели НН, предмет на ПУП-ПП е 112,70 м. Площите на сервитута та трасето в земеделска територия ще са 213,79 кв.м.

Директорът на РИОСВ-Бургас е издал Решение № БС-1-ОС/11.04.2024 г. по оценка за съвместимостта, с което е съгласувал ИП „Изграждане на десет вилни сгради в ПИ с идентификатор 00833.5.229 по КК на гр. Ахелой, община Поморие /УПИ I-229, м. 5, м. „Пречиствателната“, земл. гр. Ахелой/“. Процедурата е извършена спрямо предмета на опазване на защитена зона BG0000574 „Ахелой-Равда-Несебър“.

Разглежданото трасе за ел. захранване на вилни сгради в ПИ с идентификатор 00833.5.229 по КК на гр. Ахелой, м. „Пречиствателната“, община Поморие не попада в защитена територия определена по реда на Закона за защитените територии. Част от трасето – ПИ с идентификатор 00833.5.630 по КК на гр. Ахелой, попада в защитена зона по смисъла на Закона за биологичното разнообразие (Натура 2000 място) - BG0000574 „Ахелой-Равда-Несебър“ за опазване на природните местообитания и на дивата флора и фауна, обявена със Заповед №РД-400/12.06.2016 г. (ДВ, бр. 58/2016 г.), изменена



гр. Бургас, к-с Лазур, ул. „Перушица“ 67, ет.3, п.к.388
Тел: +359 56 813205, Факс: +359 56 813 200
e-mail: riosvbs@unacs.bg
www.riosvbs.com



и допълнена със Заповед № РД-720/28.09.2023 г. (ДВ, бр. 83/2023 г.) на министъра на околната среда и водите. В останалата част трасето не попада в защитени зони. При извършената проверка за допустимост по реда на чл.12, ал. 2 във връзка с чл. 37, ал. 2 от Наредбата за ОС се констатира, че предложения парцеларен план е допустим спрямо режима на защитена зона BG0000574 „Ахелой-Равда-Несебър”, определен със заповедта за обявяването ѝ и изменението и допълнението ѝ.

След проверка по наличната към момента в РИОСВ-Бургас цифрова информация и модели за разпространение на дюнни природни местообитания по Черноморското крайбрежие, е установено, че трасето не засяга площ с характеристика на пясъчни дюни.

Планът попада в обхвата на т. 9.1. – Подробни устройствени планове – планове за застрояване, вкл. парцеларни планове за елементите на техническата инфраструктура извън границите на урбанизираните територии на Приложение № 2 към чл.2, ал.2, т. 1 от НУРИЕОПП и подлежи на преценяване на необходимостта от извършване на екологична оценка по реда на цитираната Наредба.

Планът попада в обхвата на чл.2, ал.1, т.1 от Наредбата за ОС и подлежи на процедура по оценка за съвместимостта на плана с предмета и целите на опазване на защитените зони, която съгласно чл.37, ал. 3 от Закона за биологичното разнообразие се извършва чрез процедурата по екологична оценка по реда на Закона за опазване на околната среда.

МОТИВИ:

1. С реализиране на плана не се очаква нарушаване, замърсяване или увреждане на почвата в съседните терени. Реализацията на предвидените дейности няма да доведе до промяна на геоложката основа с произтичащи от това последици.


2. Нарушаването на почвената покривка, при СМР е свързано с извършването на определени количества земно-изкопни работи, както и утъпкване на почвата. Всички временни подходи и временни площадки ще бъдат рекултивирани и възстановени.

5. Предвид характера на плана – изграждане на подземен линеен обект (трасе на външно електрозахранване) и местоположението му – на повече от 2 км от най-близо разположената защитена територия ЗМ „Поморийско езеро“ не се очаква значително отрицателно въздействие върху защитените територии и биологичното разнообразие в района на плана, извън видовете и местообитанията, предмет на опазване в ЗЗ „Ахелой-Равда-Несебър”, код BG 0000574 за опазване на природните местообитания и на дивата флора и фауна.

6. На основание чл. 37, ал. 3 от Наредбата за ОС, въз основа на критериите по чл. 16 от нея е направена преценка за вероятната степен на отрицателно въздействие върху защитените зони, съгласно която планът няма вероятност да окаже значително отрицателно въздействие върху природните местообитания, видовете и популациите им, предмет на опазване в защитена зона BG0001001 „Ропотамо”, поради следните мотиви:

- Планът в разглеждания обхват не е свързан с промяна на предназначението и/или начина на трайно ползване на имоти. Планът не е свързан със съществено пре моделиране на площ или създаване на трайна преграда. Предвид това, не се очакват преки и косвени негативни въздействия върху структурата и функциите на защитена зона BG0000574 „Ахелой-Равда-Несебър”.

- Планът се отнася за подземно полагане на кабелна линия, като трасето започва от съществуващ трафопост – Сграда с идентификатор 00833.5.49.28, преминава през имоти, представляващи селскостопански пътища и достига до ново ЕТ на границата на ПИ с ид. 00833.5.229 по КК на гр. Ахелой, като след полагане на кабелите земната повърхност се възстановява в първоначалния си вид. С изтеглянето на кабелните линии не се увреждат в значителна степен



гр. Бургас, к-с Лазур, ул. „Перушица” 67, ет.3, п.к.388
Тел: +359 56 813205, Факс:+359 56 813 200
e-mail: riosvbs@unacs.bg
www.riosvbs.com



естествени природни местообитания в рамките на защитена зона BG0000574 „Ахелой-Равда-Несебър”, включени в предмета ѝ на опазване.

- С полагането на подземна инженерна инфраструктура няма да бъдат унищожени или увредени местообитания на животински видове, в това число и важни гнездови местообитания на дивите птици. Няма да настъпи допълнителна фрагментация на защитената зона, както и да бъде отнета площ, която е от ключово значение за животинските видове.

- Планът и произтичащата инвестиционна инициатива не предполагат непрекъснато извършване на интензивни дейности, поради което не се очаква продължително безпокойство на животинските видове, вкл. диви птици, в резултат на шум, сблъсък, прегазване и др. вероятни въздействия от човешката дейност.

- Не се очаква генериране на отпадъци във вид и количества, които да окажат значително отрицателно въздействие, водещо до намаляване числеността и плътността на популациите на видовете, предмет на опазване в защитената зона.

- При одобряване на настоящия план не се очаква да се достигне до кумулативно въздействие с отрицателен ефект върху природни местообитания, популации и местообитания на видове, включени в предмета на опазване в гореописаната защитена зона..

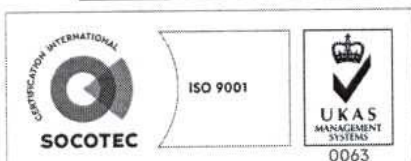
7. Съгласно становище на Регионална здравна инспекция-Бургас с изх. № 10-54-1/26.03.2025 г., в разглежданата документация се съдържат анализи, изводи и мотивирани заключения по отношение степента на значимост на въздействието и риска за човешкото здраве, с които е доказано, че не се очаква здравен риск при осъществяване на плана.

Настоящото решение № БС-36-ЕО/2025г. за преценяване на необходимостта от извършване на екологична оценка на „ПУП-ПП за външно електрозахранване на вилно селище - сгради А1, А2, Б1, Б2 и В в ПИ с идентификатор 00833.5.229 по КК на гр. Ахелой, м. „Пречиствателната“, Община Поморие“, не отменя задълженията на възложителя за изпълнение на изискванията на Закона за опазване на околната среда и други специални закони и подзаконовни нормативни актове и не може да послужи като основание за отпадане на отговорността, съгласно действащата нормативна уредба.

При промяна на възложителя, на параметрите на плана или на някои от обстоятелствата, при които е било издадено настоящото решение, възложителят/новият възложител трябва да уведоми своевременно РИОСВ-Бургас.

Решението може да бъде обжалвано от заинтересованите лица в 14 дневен срок от съобщаването му чрез Директора на РИОСВ-Бургас пред Министъра на околната среда и водите и/или пред съответния Административен съд по реда на АПК.

ИНЖ. ДЕСИСЛАВА АНГЕЛОВА
ЗА ДИРЕКТОР НА РИОСВ-БУРГАС
Заповед № РД-89/16.06.2023г.



гр. Бургас, к-с Лазур, ул. „Перушица” 67, ет.3, п.к.388
Тел: +359 56 813205, Факс:+359 56 813 200
e-mail: riosvbs@unacs.bg
www.riosvbs.com

