



РЕПУБЛИКА БЪЛГАРИЯ
Министерство на околната среда и водите

Регионална инспекция по околната среда и водите - Бургас

РЕШЕНИЕ № БС-35-ПР/ 29.03.2022г.

за преценяване на необходимостта от извършване на оценка на въздействието върху околната среда

На основание чл. 93, ал.1, т.1 във връзка с ал.3 и ал.6 от Закона за опазване на околната среда, чл. 7, ал. 1, чл. 8, ал. 1 от Наредбата за условията и реда за извършване на оценка на въздействието върху околната среда (Наредбата по ОВОС), чл. 31 ал. 4 и ал. 6 от Закона за биологичното разнообразие (ЗБР), чл.2, ал.1, т.1, чл.4, чл.6а, т.2, чл. 40, ал. 4 от Наредбата за условията и реда за извършване на оценка на съвместимостта на планове, програми, проекти и инвестиционни предложения с предмета и целите на опазване на защитените зони (Наредбата по ОС) и представена писмена документация от възложителя по приложение № 2 към чл. 6, от Наредбата за ОВОС и по чл.10, ал.1 и 2 от Наредбата за ОС с вх. № ПД-1464(9) от 09.02.2022 г., както и получени становища от Регионална здравна инспекция, гр. Бургас (РЗИ-Бургас) с изх. № 10-32-1/04.03.2022 г. и Басейнова дирекция „Черноморски район“ с изх. № 05-10-435/А4/ от 23.08.2021 г.,

РЕШИХ

да не се извършва оценка на въздействието върху околната среда за инвестиционно предложение „Водовземане от подземни води от съществуващи водоземни съоръжения, шахтов кладенец ШК-1 в поземлен имот 07079.618.3, тръбен кладенец ТК-1 и тръбен кладенец ТК-2 в поземлен имот 07079.622.41 по КК на гр. Бургас, община Бургас“, което няма вероятност да окаже значително отрицателно въздействие върху околната среда, природните местообитания, популации и местообитания на видове, предмет на опазване в защитените зони и човешкото здраве

Възложител: ОБЩИНА БУРГАС

Кратко описание на инвестиционното предложение:

Инвестиционното предложение свързано с водовземане от подземни води от съществуващи водоземни съоръжения, шахтов кладенец ШК-1 в поземлен имот 07079.618.3, тръбен кладенец ТК-1 и тръбен кладенец ТК-2 в поземлен имот 07079.622.41 по КК на гр. Бургас, община Бургас, с цел напояване на зелените площи, миене на алеи, бетонови и асфалтови площадки. Към момента има изградена водопроводна мрежа в този участък на Морската градина на гр. Бургас, като водата от съществуващите водоземни съоръжения ще се отвежда до събирателен резервоар с вместимост 240 куб. м и от там, чрез поливна система, на участъци ще се поливат зелените площи в имотите в продължение на 5 работни дни през



периода 1 Април – 31 Октомври. От направените изчисления, необходимият средногодишен дебит за трите водоземни съоръжения възлиза на 83 820 куб.м за година.

Инвестиционното предложение попада в обхвата на Приложение № 2 към чл. 93, ал. 1, т. 1 и 2 на ЗООС, т. 10 *Инфраструктурни инвестиционни предложения*, буква „н“ *схеми за добив на подземни води и изкуствено подхранване на подземни води (невключени в приложение № 1)* и подлежи на процедура по преценяване на необходимостта от извършване на ОВОС, поради което същото подлежи на процедура по оценка за съвместимостта му с предмета и целите на опазване на защитените зони по реда на чл. 31, ал. 4, във връзка ал. 1 от Закона за биологичното разнообразие и чл. 2, ал. 1, т. 1 от Наредбата за ОС.

Имотите, предмет на напояване, не попадат в границите на защитена територия по смисъла на Закона за защитените територии и в границите на защитена зона по смисъла на Закона за биологичното разнообразие (Натур 2000 място). Най-близо на 0,42 км е разположена защитена зона BG0000270 „Атанасовско езеро“ за опазване на дивите птици, обявена със Заповед № РД-839/2008г. (ДВ, бр. 108/2008г.), изменена и допълнена със Заповед № РД-309/31.03.2021г. за опазване на дивите птици и за опазване на природните местообитания и на дивата флора и фауна (ДВ, бр. 48/08.06.2021г.) и двете на министъра на околната среда и водите.

На основание чл. 40, ал. 3 от Наредбата за ОС, въз основа на критериите по чл. 16 от нея е направена преценка за вероятната степен на отрицателно въздействие върху защитените зони, съгласно която инвестиционното предложение няма вероятност да окаже значително отрицателно въздействие върху защитена зона BG0000270 „Атанасовско езеро“.

МОТИВИ:

1. Характеристика на инвестиционни предложения: размер, засегната площ, параметри, мащабност, обем, производителност, обхват; взаимовръзка и кумулиране с други съществуващи и/или одобрени инвестиционни предложения оформление на инвестиционното предложение в неговата цялост; използване на природни ресурси, земните недра, почвите, водите и на биологичното разнообразие; генериране на отпадъци замърсяване и вредно въздействие; риск от големи аварии и/или бедствия, които са свързани с инвестиционното предложение, включително причинени от изменението на климата, в съответствие с научните познания; рисковете за човешкото здраве:

1. Инвестиционното предложение е свързано с водоземане от подземни води от съществуващи водоземни съоръжения, находящи се в поземлени имоти с идентификатори 070079.618.1.3 и 070709.622.41 по КК на гр. Бургас. Имотите са обща площ 322 517 кв.м. Към тях има прилежащи терени 60 дка алеи, бетонови и асфалтови площадки. Напояването ще се осъществява в рамките на 8 часа, 5 работни дни в седмицата.

2. Водоземните съоръжения са регистрирани в БДЧР и вписани в регистъра на водоземните съоръжения за стопански цели.

3. Осъществяването на инвестиционното предложение не предвижда извършване на дейности и изграждане на съоръжения, които могат да доведат до аварии и инциденти, застрашаващи околната среда и човешкото здраве.

4. Предвид характера на инвестиционното предложение не се очакват отрицателни кумулативни въздействия. Не се предполага нарушаване на съществуващото земеползване в района.

5. Съгласно получено становище на РЗИ-Бургас с изх. № 10-32-1/04.03.2022г.



представената информацията съдържа анализи, изводи и мотивирани заключения по отношение на степента на значимост на въздействието и риска за човешкото здраве, с които възложителят е доказал, че не очаква здравен риск при осъществяване на инвестиционното предложение при спазване на условията, заложиени в становището.

II. Местоположение на инвестиционното предложение: съществуващо и одобрено земеползване относителното изобилие, достъпност, качество и възстановителна способност на природните богатства (включително почва, земни недра, вода и биологично разнообразие) в района и неговите подпочвени пластове; абсорбиционен капацитет на природната среда, като се вземат предвид: мочурища, крайречни области, речни устия; крайбрежни зони и морска околна среда; планински и горски райони; защитени със закон територии; засегнати елементи от Националната екологична мрежа; територии, свързани с инвестиционното предложение, в които нормите за качество на околната среда са нарушени или се смята, че съществува такава вероятност; гъстонаселени райони; ландшафт и обекти с историческа, културна или археологическа стойност; територии и/или зони и обекти със специфичен санитарен статут или подлежащи на здравна защита:

1. Имотите не попадат в защитена територия по смисъла на Закона за защитените територии и в защитена зона по смисъла на Закона за биологичното разнообразие.

2. Територията, предмет на инвестиционното предложение попада в:

- обхвата на Подземно водно тяло „Порови води в палеоген - еоцен, олигоцен Бургас” с код BG2G00000PG029, което е определено като зона за защита на питейните води, съгласно чл.119а, ал.1, т. 1 от Закона за водите, с код BG2DGW00000PG029.

- в зони, в които водите са чувствителни към биогенни елементи: чувствителна зона, съгласно чл. 119а, ал. 1, т. 3 от ЗВ.

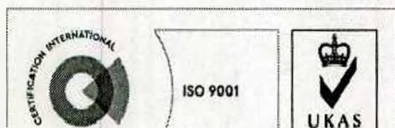
Имотите не попадат в зони за защита на водите, съгласно чл. 119а, ал.1, т.2, 4 и 5 от Закона за водите (ЗВ).

Имотите попадат в границите на пояс II и пояс III на СОЗ на минерални водоизточници „Б-20, Б-88“ от минерално находище Съдиево, учредени със Заповед на МОСВ № РД-877/25.08.2004 г.

3. След извършена проверка по наличната към момента в РИОСВ-Бургас цифрова информация и модели за разпространение на дюнни природни местообитания по Черноморското крайбрежие, е установено, че имотите нямат пясъчни дюни.

III. Типа и характеристиките на потенциалното въздействие върху околната среда: степента и пространствения обхват на въздействието (като географски район и брой на населението, които е вероятно да бъдат засегнати); естеството на въздействието; трансграничния характер на въздействието; интензивността и комплексността на въздействието, вероятността за въздействие; очакваното настъпване, продължителността, честотата и обратимостта на въздействието; комбинирането с въздействия на други съществуващи и/или одобрени инвестиционни предложения; възможността за ефективно намаляване на въздействията:

1. Водовземането ще се осъществява от съществуващи съоръжения, изградени в поземлени имоти с идентификатори 07079.618.3 и 07079.622.41 по КК на гр. Бургас. Имотите се намират в регулационните граници на гр. Бургас и извън границите на защитени зони от екологичната мрежа Натура 2000. Предвид това не се очакват преки и косвени негативни



гр. Бургас, к-с Лазур, ул. „Перушица” 67, ет.3, п.к.388

Тел: +359 56 813205, Факс:+359 56 813 200

e-mail: riosvbs@unacs.bg

www.riosvbs.com



въздействия върху структурата, функциите и природозащитните цели на най-близко разположената защитена зона BG0000270 „Атанасовско езеро”.

2. Няма вероятност, реализацията на инвестиционното предложение, да доведе до унищожаване, увреждане или фрагментиране на местообитания (гнездови, размножителни, хранителни, места за почивка) на видове птици, предмет на опазване в близко разположената защитена зона BG0000270 „Атанасовско езеро” за опазване на дивите птици.

3. Отдалечеността и естеството на предложението не предполагат увреждане на природни местообитания, включени в предмета на опазване на защитена зона BG0000270 „Атанасовско езеро” за опазване на природните местообитания и на дивата флора и фауна.

4. С реализиране на инвестиционното предложение, не се очаква натрупване на отрицателни кумулативни въздействия върху природните местообитания и местообитанията на видове, в т.ч. птици, предмет на опазване в защитената зона, при реализация на настоящото предложение спрямо одобрени до момента и предложени за одобрение инвестиционни предложения, планове, програми и проекти.

5. Съгласно становище на БДЧР-Варна с изх. № 05-10-435/А4/23.08.2021 г., инвестиционното предложение е допустимо спрямо ПУРБ и ПУРН, Закона за водите и подзаконовите нормативни актове.

6. Реализацията на инвестиционното предложение не предполага трансгранично въздействие, поради естеството на дейността и местоположението на площадката спрямо границите на Република България.

IV. Обществен интерес към инвестиционното предложение:

1. Съгласно изискванията на чл. 4, ал. 1 и ал. 2 от Наредбата за ОВОС възложителят и компетентният орган РИОСВ-Бургас са обявили инвестиционното предложение.

2. Съгласно изискванията на чл. 95, ал. 1 от Закона за опазване на околната среда компетентният орган е уведомил писмено кмета на Община Бургас, чиято територия е засегната от осъществяването на инвестиционното предложение, а чрез него и засегнатото население.

3. В изпълнение на чл. 6, ал. 9 от Наредбата за ОВОС е осигурен обществен достъп до информацията по Приложение № 2 от Наредбата, както следва:

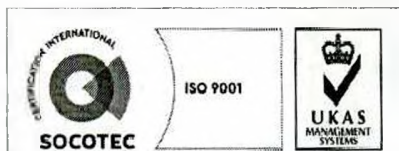
- от компетентния орган, чрез интернет страницата на РИОСВ-Бургас;
- от Община Бургас, на чиято територия ще се осъществи инвестиционното предложение.

4. С писмо с изх. 24-00-1032(7)/07.02.2022 г. кметът на Община Бургас уведомява РИОСВ-Бургас, че информацията за преценяване на необходимостта от извършване на ОВОС е оповестена чрез поставяне на съобщение на информационното табло и на интернет страницата на Община Бургас за най-малко 14 дни с цел изразяване на становища от заинтересовани лица, като в резултат не са постъпили мнения, възражения и становища.

5. Към момента на изготвяне на настоящото решение в РИОСВ-Бургас няма постъпили, жалби, възражения и становища срещу реализацията на инвестиционното предложение.

ПРИ СПАЗВАНЕ НА СЛЕДНИТЕ УСЛОВИЯ, МЕРКИ И ОГРАНИЧЕНИЯ:

1. Да се спазват условията, заложи в становище на РЗИ-Бургас с изх. № 10-32-1/04.03.2022 г., копие от което се прилага към придружително писмо за предоставяне на настоящото решение.



гр. Бургас, к-с Лазур, ул. „Перушица” 67, ет.3, п.к.388
Тел: +359 56 813205, Факс: +359 56 813 200
e-mail: riosvbs@unacs.bg
www.riosvbs.com



2. Да се спазват условията, заложиени в становище на БДЧР с изх. № 05-10-435/A4/ от 23.08.2021г., копие от което се прилага към придружително писмо за предоставяне на настоящото решение.

Настоящото решение се отнася само за конкретно заявеното предложение и в посочения му капацитет. Същото не отменя задълженията на възложителя по Закона за опазване на околната среда и други специални закони и подзаконовни нормативни актове и не може да служи като основание за отпадане на отговорността съгласно действащата нормативна уредба по околна среда.


При промяна на инвестиционното предложение, на възложителя или на някои от обстоятелствата, при които е било издадено настоящето решение, възложителят/новият възложител трябва да уведоми РИОСВ гр. Бургас своевременно.

Съгласно чл. 93, л. 8 от ЗООС решението губи правно действие, ако в срок 5 години от датата на издаването му не е започнало осъществяване на инвестиционното предложение.

Заинтересованите лица могат да обжалват решението в 14 дневен срок от съобщаването му по реда на чл. 133 от Административно-процесуалния кодекс чрез Директора на РИОСВ Бургас пред Министъра на ОСВ и Административен съд.



ПАВЕЛ МАРИНОВ
Директор на РИОСВ-Бургас



гр. Бургас, к-с Лазур, ул. „Перушица“ 67, ет.3, п.к.388

Тел: +359 56 813205, Факс: +359 56 813 200

e-mail: riosvbs@unacs.bg

www.riosvbs.com

