



РЕПУБЛИКА БЪЛГАРИЯ

Министерство на околната среда и водите

Регионална инспекция по околната среда и водите - Бургас

РЕШЕНИЕ № БС-34-ПР/ 12.03.2025

за преценяване на необходимостта от извършване на оценка на въздействието върху околната среда

На основание чл. 93, ал.1, т.1 във връзка с ал.3 и ал.6 от Закона за опазване на околната среда, чл. 7, ал. 1, чл. 8, ал. 1 от Наредбата за условията и реда за извършване на оценка на въздействието върху околната среда (Наредбата по ОВОС), чл. 31 ал. 4 и ал. 6 от Закона за биологичното разнообразие (ЗБР), чл.2, ал.1, т.1, чл.4, чл.6а, т.2, чл. 40, ал. 4 от Наредбата за условията и реда за извършване на оценка на съвместимостта на планове, програми, проекти и инвестиционни предложения с предмета и целите на опазване на защитените зони (Наредбата по ОС) и представена писмена документация от възложителя по приложение № 2 към чл. 6, от Наредбата за ОВОС и по чл.10, ал.1 и 2 от Наредбата за ОС с вх. № ПД-2320(3) от 13.02.2025 г., както и получени становища от Регионална здравна инспекция, гр. Бургас (РЗИ-Бургас) с изх. № 10-52-1/26.02.2025 г. и Басейнова дирекция „Черноморски район“ с изх. № 05-10-1827/А1/ от 25.02.2025 г.,

РЕШИХ

да не се извършва оценка на въздействието върху околната среда за инвестиционно предложение „Изграждане на една вилна сграда в ПИ с идентификатор 67800.7.751 по КК на град Созопол, местност „Буджака“, община Созопол“, което няма вероятност да окаже значително отрицателно въздействие върху околната среда, природните местообитания, популации и местообитания на видове, предмет на опазване в защитените зони и човешкото здраве

Възложители: „ВИЛА ОРАНЖ“ ООД
ГР. СОЗОПОЛ, УЛ. „МЕДЕН РИД“ № 1, ЕТ. 1, АП. 29

Кратко описание на инвестиционното предложение:

С инвестиционното предложение се предвиждат дейности, свързани с изграждане на една вилна сграда в поземлен имот с идентификатор 67800.7.751 по КК на град Созопол, местност „Буджака“, община Созопол. Сградата ще е за собствено ползване. Паркирането ще се осъществява в границите на УПИ.

Урегулиран ПИ с идентификатор 67800.7.751 по КК на град Созопол /УПИ XXII-7096 в м. „Буджака“, землище на град е с площ 752 кв. м, а неурегулиран ПИ с идентификатор 67800.7.96 по КК на град Созопол е с площ 756 кв. м.

Съгласно представено с документацията за инвестиционно предложение Становище с изх. № УТ-2119-97-1/08.08.2024г. на Главния архитект на Община Созопол, по действащия ОУП на Община Созопол, одобрен със Заповед № РД-02-14-539 от 13.07.2016г. на Министъра на РРБ, съгласно което ПИ 67800.7.96 по КК на гр. Созопол, м. „Буджака“, попада в охранителна зона „Б“ от ЗУЧК и в рекреационна устройствена зона, за вилен отдых Ов 1(116*), с особена териториално - устройствена защита, с възможна смяна на предназначението на земеделската



гр. Бургас, к-с Лазур, ул. „Перушица“ 67, ет.3, п.к.388

Тел: +359 56 813205, Факс:+359 56 813 200

e-mail: riosvbs@unacs.bg

www.riosvbs.com



земя, за изграждане на вилин сгради, при параметри на застрояване: плътност на застрояване до 20%, кота корниз Нмакс. = 7,00м, Кинт до 0,8 и минимална площ за озеленяване 50%, като Уг от нея да е отредена за дървесна растителност.

Със Заповед № 149/20.01.2006г. на Кмета на Община Созопол е одобрен ПУП-ПРЗ за промяна предназначението на ПИ №007096 по КВС на землище на гр. Созопол, м. „Бужака“. С ПУП е обособен един нов УПИ ХХІІ-7096 в м. „Бужака“, землище Созопол.

С Решение КЗЗ - № 4/29.03.2006г., т.29 и т. 114 на Комисията за земеделските земи е променено предназначението на ПИ №007096, от земеделска земя в територия за „изграждане на вилин сгради“, съгласно влязъл в сила ПУП - ПРЗ за ПИ № 007096 (УПИ ХХІІ-7096), с нов идентификатор 67800.7.96 по КК на гр. Созопол. Към настоящият момент в имота не е започнала реализация на строителство, предвид което съгласно разпоредбите на чл. 64а, ал. 1, т. 3 от ППЗОЗЗ актуалния статут на имота е „земеделска територия“.

Инвестиционното предложение попада в обхвата на т. 10 „Инфраструктурни инвестиционни предложения“, буква „б“ „за урбанизирано развитие, включително строителство на търговски центрове и паркинги от Приложение 2, към чл. 93, ал. 1, т. 1 и 2 на ЗООС и съгласно чл. 81, ал. 1, т. 2 подлежи на процедура по преценяване на необходимостта от извършване на ОВОС, поради което същото подлежи на процедура по оценка за съвместимостта му с предмета и целите на опазване на защитените зони по реда на чл. 31, ал. 4, във връзка ал.1 от Закона за биологичното разнообразие и чл. 2, ал. 1, т. 1 от Наредбата за ОС. Съгласно чл. 93, ал. 3 от ЗООС, компетентен орган за произнасяне с решение е директорът на РИОСВ-Бургас.


Територията, предмет на инвестиционното предложение, не попада в границите на защитени територии по смисъла на Закона за защитените територии (ЗЗТ), но попада в границите на защитена зона за опазване на дивите птици BG0002077 „Бакърлъка“, определена по смисъла на по чл. 6, ал. 1, т. 3 и 4 от ЗБР и обявена със Заповед № РД-530/26.05.2010г (обн., ДВ бр.49/2010 г.) и Заповед № РД-563/22.07.2014 г. за поправка на очевидна фактическа грешка в Заповедта за обявяване (ДВ, бр.67/2014г.), изм. и доп. със Заповед № РД-723/28.09.2023 г. (ДВ, бр. 83/03.10.2023 г.), всички на министъра на околната среда и водите.

В тази връзка, предвид разписаните в чл. 7 от Наредбата за ОС етапи на оценката и направената проверка за допустимост по смисъла на чл. 12 във връзка с чл.40, ал.2 от същата наредба, е установено, че предвидената дейност е допустима, спрямо режима на дейности в защитена зона за опазване на дивите птици BG0002077 „Бакърлъка“, определен със заповедта по чл.12, ал.6 от ЗБР..

На основание чл. 40, ал. 3 от Наредбата за ОС, въз основа на критериите по чл. 16 от нея е направена преценка за вероятната степен на отрицателно въздействие върху защитените зони, съгласно която инвестиционното предложение няма вероятност да окаже значително отрицателно въздействие върху видове и техните местообитания, предмет на опазване в защитена зона BG0002077 „Бакърлъка“ за опазване на дивите птици, поради следните:

МОТИВИ:

1. Характеристика на инвестиционни предложения: размер, засегната площ, параметри, мащабност, обем, производителност, обхват; взаимовръзка и кумулиране с други съществуващи и/или одобрени инвестиционни предложения оформление на инвестиционното предложение в неговата цялост; използване на природни ресурси, земните недра, почвите, водите и на биологичното разнообразие; генериране на отпадъци замърсяване и вредно въздействие; риск от големи аварии и/или бедствия,



гр. Бургас, к-с Лазур, ул. „Перущица“ 67, ет.3, п.к.388

Тел: +359 56 813205, Факс: +359 56 813 200

e-mail: riosvbs@unacs.bg

www.riosvbs.com



които са свързани с инвестиционното предложение, включително причинени от изменението на климата, в съответствие с научните познания; рисковете за човешкото здраве:

1. Инвестиционното предложение ще се реализира в в поземлен имот с идентификатор 67800.7.751 по КК на гр. Созопол, местност „Буджака“, община Созопол.
2. Захранването на обекта с вода за питейно-битови нужди ще се осъществи чрез присъединяване към съществуваща водопроводна инфраструктура в района на местност „Буджака“, землище на гр. Созопол, след съгласуване с ВиК ЕАД и сключване на договор.
3. Заустването на формираните битово-фекални отпадъчни води ще се осъществи в съществуващата канализационна мрежа.
4. Транспортното обслужване на имота ще се осъществи от юг по улична регулация с осови точки 251-252-284-285 с ширина 6,00 м.
5. Съгласно получено становище на РЗИ-Бургас с изх. № 10-52-1/26.02.2025 г. представената информацията съдържа анализи, изводи и мотивирани заключения по отношение на степента на значимост на въздействието и риска за човешкото здраве, с които възложителят е доказал, че не се очаква здравен риск при осъществяване на инвестиционното предложение при спазване на условието, заложено в становището, копие от което се прилага към решението.

II. Местоположение на инвестиционното предложение: съществуващо и одобрено земеползване относителното изобилие, достъпност, качество и възстановителна способност на природните богатства (включително почва, земни недра, вода и биологично разнообразие) в района и неговите подпочвени пластове; абсорбиционен капацитет на природната среда, като се вземат предвид: мочурища, крайречни области, речни устия; крайбрежни зони и морска околна среда; планински и горски райони; защитени със закон територии; засегнати елементи от Националната екологична мрежа; територии, свързани с инвестиционното предложение, в които нормите за качество на околната среда са нарушени или се смята, че съществува такава вероятност; гъстонаселени райони; ландшафт и обекти с историческа, културна или археологическа стойност; територии и/или зони и обекти със специфичен санитарен статут или подлежащи на здравна защита:

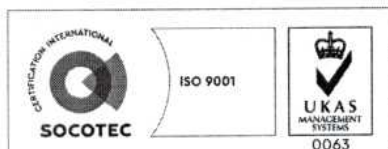
1. Инвестиционното предложение е с малък обхват, предвижда се изграждане на една вилна сграда на площ от 752 кв.м. Имотът е разположен в антропогенно повлиян район с реализирано строителство в съседните територии и изградена инфраструктура, поради което не се очакват значителни негативни въздействия върху консервационно значими видове и местообитания;

2. По действащия ОУП на Община Созопол, одобрен със Заповед № РД-02-14-539 от 13.07.2016 г. на Министъра на РРБ, поземлен имот 67800.7.96 по КК на гр. Созопол, м. „Буджака“, попада в охранителна зона „Б“ от ЗУЧК и в рекреационна устройствена зона, за вилен отдих Ов1(116*), с особена териториално – устройствена защита, с възможна смяна на предназначението на земеделската земя, за изграждане на вилин сгради;

3. Най-близо разположената защитена територия – ЗМ „Колокита“ се намира на разстояние 200 м от терена на имота от другата страна на общински асфалтов път. Характерът на дейността не предполага значително негативно въздействие върху нея.

4. След извършена проверка по наличната към момента в РИОСВ-Бургас цифрова информация и модели за разпространение на дюни природни местообитания по Черноморското крайбрежие, е установено, че в имота няма пясъчни дюни.

5. Предвидените дейности попадат в обхвата на:



гр. Бургас, к-с Лазур, ул. „Перушица“ 67, ет.3, п.к.388
Тел: +359 56 813205, Факс:+359 56 813 200
e-mail: riosvbs@unacs.bg
www.riosvbs.com



- Участък, в който има само малки водни течения и няма обособени повърхностни водни тела по смисъла на Рамковата директива за водите;
- Крайбрежно водно тяло с код BG2BS000C1011 и наименование „от нос Акин до нос Маслен нос“, определено в добро екологично и непостигащо добро химично състояние. За тялото са поставени следните цели: Поддържане на добро екологично състояние; Намалване концентрацията на живак; Поддържане на добро състояние по ПВ, за които не са установени превишения;
- Подземно водно тяло с код BG2G00000K2035 и наименование „Пукнатинни води в горна креда, Бургаска вулканична зона, южно от Бургас“, определено в добро количествено и добро химично състояние. За тялото са поставени следните цели: Запазване на добро химично състояние; Запазване на добро количествено състояние.

III. Типа и характеристиките на потенциалното въздействие върху околната среда: степента и пространствения обхват на въздействието (като географски район и брой на населението, които е вероятно да бъдат засегнати); естеството на въздействието; трансграничния характер на въздействието; интензивността и комплексността на въздействието, вероятността за въздействие; очакваното настъпване, продължителността, честотата и обратимостта на въздействието; комбинирането с въздействия на други съществуващи и/или одобрени инвестиционни предложения; възможността за ефективно намаляване на въздействията:

1. Съгласно Становище с изх. № УТ-2119-97-1/08.08.2024г., издадено от Главния архитект на Община Созопол по действащия ОУП на Общината ПИ с идентификатор ПИ 67800.7.751 попада в охранителна зона „Б“ от ЗУЧК и в рекреационна устройствена зона за вилен отдих Ов1(116*), с особена териториално – устройствена защита, с възможна смяна на предназначението на земеделската земя, за изграждане на вилни сгради.

2. Имотът е разположен в урбанизираща се местност, в съответствие с предвижданията на ОУП на Общината, поради което считам че реализирането на конкретното инвестиционно предложение няма вероятност да доведе до нарушаване на целостта, структурата, функциите и природозащитните цели на защитената зона BG0002077 “Бакърлъка” за опазване на дивите птици, в която попада имотът.

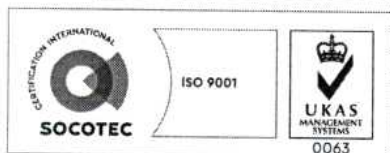
3. Няма вероятност да бъдат унищожени, увредени или значително фрагментирани местообитания (гнездови, размножителни, хранителни, места за почивка) на видовете птици, предмет на опазване в защитена зона BG0002077, „Бакърлъка” за опазване на дивите птици.

4. При реализация на инвестиционното предложение не се очаква дълготрайно и значително по степен безпокойство (коренно различно от сега съществуващото), което да доведе до трайно и необратимо прогонване на видовете птици, предмет на опазване в гореописаната защитена зона, както и до изменение в структурата и числеността на популациите им.

5. Не се очаква реализацията на инвестиционното предложение да доведе до кумулативно въздействие със значителен отрицателен ефект върху местообитания и популации на видове, предмет на опазване в защитена зона BG0002077 “Бакърлъка” за опазване на дивите птици, тъй като същият е разгледан, оценен и е в съответствие с план от по-висока степен (ОУП на Общината).

6. Съгласно становище на БДЧР-Варна с изх. № 05-10-1827/A1/ от 25.02.2025 г., реализирането на инвестиционното предложение е допустимо спрямо ПУРБ 2016-2021 г. и ПУРН 2022-2027 г.

Съобразно Закона за водите и подзаконовите нормативни актове конкретното инвестиционно предложение е допустимо след включване в изградена и въведена в



гр. Бургас, к-с Лазур, ул. „Перушица” 67, ет.3, п.к.388
 Тел: +359 56 813205, Факс:+359 56 813 200
 e-mail: riosvbs@unacs.bg
www.riosvbs.com



експлоатация канализационна система с осигурено отвеждане и пречистване на отпадъчните води в действаща ПСОВ и при спазване на условията, заложи в становището.

7. Реализацията на инвестиционното предложение не предполага трансгранично въздействие, поради естеството на дейността и местоположението на площадката спрямо границите на Република България.

IV. Обществен интерес към инвестиционното предложение:

1. Съгласно изискванията на чл. 4, ал. 1 и ал. 2 от Наредбата за ОВОС възложителят и компетентният орган РИОСВ-Бургас са обявили инвестиционното предложение.

2. Съгласно изискванията на чл. 95, ал. 1 от Закона за опазване на околната среда компетентният орган е уведомил писмено кмета на Община Созопол, чиято територия е засегната от осъществяването на инвестиционното предложение, а чрез него и засегнатото население.

3. В изпълнение на чл. 6, ал. 9 от Наредбата за ОВОС е осигурен обществен достъп до информацията по Приложение № 2 от Наредбата, както следва:

- от компетентния орган, чрез интернет страницата на РИОСВ-Бургас;
- от Община Созопол, на чиято територия ще се осъществи инвестиционното предложение.

4. С писмо с изх. № ЕО-Сз-287-1 от 05.03.2025 г. Кметът на Созопол уведомява РИОСВ-Бургас, че информацията за преценяване на необходимостта от извършване на ОВОС е оповестена чрез поставяне на съобщение на информационното табло и на интернет страницата на Община Созопол за най-малко 14 дни с цел изразяване на становища от заинтересовани лица, като в резултат не са постъпили жалби, възражения и становища.

5. Към момента на изготвяне на настоящото решение в РИОСВ-Бургас няма постъпили, жалби, възражения и становища срещу реализацията на инвестиционното предложение.

ПРИ СПАЗВАНЕ НА СЛЕДНИТЕ УСЛОВИЯ, МЕРКИ И ОГРАНИЧЕНИЯ:

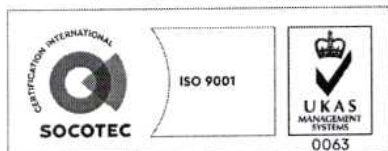
1. Да се изпълни планираното озеленяване, минимум 50%, като половината са дървесни видове. За предвиденото озеленяване да се използват само местни растителни видове и да не се допуска внасяне на инвазивни, нехарактерни за района видове.

2. При поддържане на зелената система, част от задължителното озеленяване на имота, след приключване на строителните дейности, да не се използват химически торове и пестициди.

3. Да се спазва условието, заложи в становище на РЗИ-Бургас с изх. № 10-52-1/26.02.2025 г., копие от което се прилага към придружително писмо за предоставяне на настоящото решение.

4. Да се спазват условията, заложи в становище на БДЧР с изх. № 05-10-1827/A1/ от 25.02.2025 г., копие от което се прилага към придружително писмо за предоставяне на настоящото решение.

Настоящото решение се отнася само за конкретно заявеното предложение и в посочения му капацитет, същото не отменя задълженията на възложителя по Закона за опазване на околната среда и други специални закони и подзаконови нормативни



гр. Бургас, к-с Лазур, ул. „Перушица“ 67, ет.3, п.к.388
Тел: +359 56 813205, Факс:+359 56 813 200
e-mail: riosvbs@unacs.bg
www.riosvbs.com



актове и не може да служи като основание за отпадане на отговорността съгласно действащата нормативна уредба по околна среда.


При промяна на инвестиционното предложение, на възложителя или на някои от обстоятелствата, при които е било издадено настоящето решение, възложителят/новият възложител трябва да уведоми РИОСВ гр. Бургас своевременно.

Съгласно чл. 93, л. 8 от ЗООС решението губи правно действие, ако в срок 5 години от датата на издаването му не е започнало осъществяване на инвестиционното предложение.

Заинтересованите лица могат да обжалват решението в 14 дневен срок от съобщаването му по реда на чл. 133 от Административно-процесуалния кодекс чрез Директора на РИОСВ Бургас пред Министъра на ОСВ и съответния Административен съд.

ПАВЕЛ МАРИНОВ

Директор на РИОСВ Бургас



гр. Бургас, к-с Лазур, ул. „Перущица“ 67, ет.3, п.к.388

Тел: +359 56 813205, Факс: +359 56 813 200

e-mail: riosvbs@unacs.bg

www.riosvbs.com

