



РЕПУБЛИКА БЪЛГАРИЯ
Министерство на околната среда и водите

Регионална инспекция по околната среда и водите - Бургас

Решение № БС- 34 -ЕО/ 07. 03. 2025

За преценяване на необходимостта от извършване на екологична оценка

На основание чл.85, ал.4 и ал.5 от Закона за опазване на околната среда (ЗООС), чл. 14, ал.2 от Наредба за условията и реда за извършване на екологична оценка на планове и програми (НУРИЕОПП), чл.31, ал.4 от Закона за биологичното разнообразие (ЗБР), чл.37, ал. 3 и ал.4 от Наредбата за условията и реда за извършване на оценка за съвместимостта на планове, програми, проекти и инвестиционни предложения с предмета и целите на опазване на защитените зони (Наредба за ОС), представена писмена документация, съгласно чл. 8а от НУРИЕОПП с вх. № ПД-124(4)/17.02.2025 г., както и получени становища от Регионална здравна инспекция - Бургас с изх. № 10-56-3/06.03.2025г. и Басейнова дирекция „Източнобеломорски район“ с изх. № ПУ-01-225/1/28.02.2025г.

РЕШИХ:

да не се извършва екологична оценка на план „Комплексен проект за инвестиционна инициатива /КПИИ/ в части:

1. „ПУП-ПРЗ за ПИ с идентификатори 36525.301.196, 36525.301.6, 36525.301.7 и 36525.301.8 по КК на гр. Карнобат, с цел обединяването им в нов ПИ с проектен идентификатор 36525.301.21 по КК на гр. Карнобат, общ. Карнобат“,

2. Инвестиционен проект за обект „ФЕЦ с номинална генерирана мощност 150 MW“, подобект „Локално съоръжение за съхранение на ел. енергия с инсталирана мощност 45 MW и минимален капацитет 90 MW“

възложител: „КАРНОБАТ ЕНЕРДЖИ“ ЕООД
ГРАД КАРНОБАТ, БУЛ. „БЪЛГАРИЯ“ №12

Характеристика на плана:

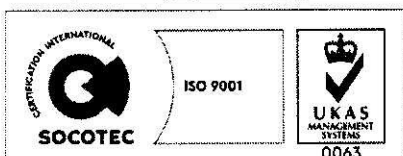
С настоящото предложение, се предвижда изработване на „Комплексен проект за инвестиционна инициатива /КПИИ/ в части:

1. „ПУП-ПРЗ за ПИ с идентификатори 36525.301.196, 36525.301.6, 36525.301.7 и 36525.301.8 по КК на гр. Карнобат, с цел обединяването им в нов ПИ с проектен идентификатор 36525.301.21 по КК на гр. Карнобат, общ. Карнобат“,

2. Инвестиционен проект за обект „ФЕЦ с номинална генерирана мощност 150 MW“, подобект „Локално съоръжение за съхранение на ел. енергия с инсталирана мощност 45 MW и минимален капацитет 90 MW“.

Предвижда се обособяване на нов УПИ V-36525.301.21 /ПИ с проектен идентификатор 36525.301.21 по КК на град Карнобат/, образуван от обединяване на УПИ V-36525.301.196 и ПИ с идентификатори 36525.301.6, 36525.301.7 и 36525.301.8 с обща площ от 147 345 кв. м Устройствената зона ще е предимно производствена /Пп/, подходяща за производство на ел. енергия.

Предвижда се локалното съоръжение за съхранение на ел. енергия с инсталирана мощност 40 MW и минимален капацитет от 90 MWh да се изгради в ПИ имот с проектен идентификатор 36525.301.21



гр. Бургас, к-с Лазур, ул. „Перушица“ 67, ет.3, п.к.388

Тел: +359 56 813205, Факс:+359 56 813 200

e-mail: riosvbs@unacs.bg

www.riosvbs.com



по КК на град Карнобат. Локалната система за съхранение ще се ситуира в югоизточната част на имота. В същия има съществуваща подстанция и ФЕЦ.

ЛСС ще оперира със съществуващата ФЕЦ и ще е свързана с повишаващата подстанция, обслужваща ФЕЦ. Работата на системата за съхранение на енергия в батерии включва производство, съхранение и прехвърляне на енергия между нейните различни компоненти.

Настоящото предложение е продиктувано от необходимостта за съхранение на произведената екологично чиста ел. енергия от ВЕИ, от дейността на ФЕЦ в ПИ с идентификатор 36525.301.196 и бъдеща ФЕЦ „Карнобат-2“ в ПИ с идентификатор 36525.301.952 по КК.

Връзката между ЛСС и електроразпределителната мрежа ще се осъществява в закрыта разпределителна уредба /ЗРУ/ 33 кV на изградената повишаваща подстанция.

Не се предвижда водоснабдяване на територията, както идеиности по водовземане.

В пряка връзка с настоящото предложение, са издадени:

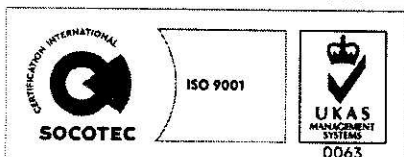
- Решение №БС-7-ЕО/11.02.2021 г. за преценяване на необходимостта от извършване на екологична оценка за комплексен инвестиционен проект: „ПУП-ПРЗ в обхвата на поземлени имоти с идентификатори 36525.301.1, 36525.301.2, 36525.301.3, 36525.301.9, 36525.301.10, 36525.301.11, 36525.301.14, 36525.301.15 и 36525.301.56 по КК на гр. Карнобат и изграждане на фотоволтаична електроцентрала, с което Директорът на РИОСВ-Бургас постановил да не се извършва екологична оценка и към днешна дата решението е в срок на правно действие.

- Решение №БС-29-ЕО/26.05.2023 г, за преценяване на необходимостта от извършване на екологична оценка за „Изменение на общ устройствен план (ОУП) на Община Карнобат и изработване на ПУП-ПРЗ за ПИ с идентификатор 36525.226.1 по КК на гр. Карнобат, с което Директорът на РИОСВ-Бургас постановил да не се извършва екологична оценка и към днешна дата решението е в срок на правно действие.

- Решение №БС-122-ЕО/03.02.2023 г. за преценяване на необходимостта от извършване на екологична оценка за извършване на екологична оценка за „ПУП-ПРЗ в обхвата на поземлени имоти с идентификатори 36525.301.41 36525.301.42 по КК на гр. Карнобат, община Карнобат, с цел обединяване на двата имота в един общ имот и изграждане на фотоволтаична електроцентрала с проектна мощност 4 MW“, с което Директорът на РИОСВ-Бургас е постановил да не се извършва екологична оценка и към днешна дата решението е в срок на правно действие.

- Писмо с изх. №ПД-3035/12.10.2023 г., издадено от Директора на РИОСВ-Бургас за „Изработване на ПУП-ПРЗ за поземлен имот с идентификатор 36525.226.952 по КК на гр. Карнобат, община Карнобат (образуван от разделяне на ПИ с идентификатор 36525.226.1 по КК на гр. Карнобат) с цел отреждане на имота „За електропроизводство и ВЕИ“. С писмото възложителят е уведомен, че плана и бъдещата реализация на инвестиционно предложение за изграждане на ФЕЦ кореспондират с издаден от Директора на РИОСВ – Бургас краен административен акт Решение №БС-122-ЕО/03.02.2023 г., превид което плана не очертава рамката на бъдещо развитие на инвестиционни предложения, които попадат в позициите на Приложения № 1 и 2, съответно към чл. 92 и чл. 93 от Закона за опазване на околната среда и не подлежи на регламентираните с Глава шеста от Закона процедури по преценяване на необходимостта от извършване на екологична оценка и/или оценка на въздействието върху околната среда, задължителна екологична оценка и/или оценка на въздействието върху околната среда и не е необходимо провеждане на процедура по реда на Глава втора от Наредбата за ОС.

- Писмо с изх. №ПД-68(1)/21.01.2025 г. от Директора на РИОСВ-Бургас за инвестиционно предложение „Изграждане на фотоволтаична електроцентрала и стандартизирани комбинирани съоръжения от инвертор до трансформатор в поземлен имот с идентификатор 36525.226.952 по КК на гр. Карнобар, местност „Чобан дере“, община Карнобат“, с възложител: „КАРНОБАТ ЕНЕРДЖИ“



гр. Бургас, к-с Лазур, ул. „Перушица“ 67, ет.3, п.к.388

Тел: +359 56 813205, Факс:+359 56 813 200

e-mail: riosvbs@unacs.bg

www.riosvbs.com



ЕООД. Определено е, че дейностите, свързани с реализация на настоящото инвестиционно предложение не попадат в позициите на Приложения № 1 и 2, съответно към чл. 92 и чл. 93 от Закона за опазване на околната среда и не подлежи на регламентирани с глава шеста от Закона процедури по преценяване на необходимостта от извършване на екологична оценка и/или оценка на въздействието върху околната среда, задължителна екологична оценка и/или оценка на въздействието върху околната среда и не е необходимо провеждане на процедура по реда на Глава втора от Наредбата за ОС.

Издадено е Разрешение за ползване №СТ-05-6/10.01.2023 г. за въвеждане в експлоатация на строеж: „Фотоволтаична PV електроцентрала с проектна мощност 40 MWp първи етап: подстанция 33/110 kV в поземлен имот с идентификатор 36525.301.196 по КК на гр. Карнобат; Въздушна линия 110 kV от подстанция нова до подстанция „Карнобат“; Реконструкция на поле №7 от ОРУ 110 kV в подстанция „Карнобат“, находяща се в поземлени имоти с идентификатори 36525.301.196, 36525.301.10, 36525.301.14, 36525.301.15 по КК на гр. Карнобат, община Карнобат, област Бургас.

Издадено е Разрешение за ползване №СТ-05-132/24.03.2023 г. за въвеждане в експлоатация на строеж „Фотоволтаична PV електроцентрала с проектна мощност 40 MWp втори етап: „Фотоволтаична PV електроцентрала с проектна мощност 10 MWp и трети етап: „Фотоволтаична PV електроцентрала с проектна мощност 30 MWp в поземлен имот с идентификатор 36525.301.196 по КК на гр. Карнобат.

Със Заповед №РД-172/14.03.2023 г. на Кмета на Община Карнобат е допуснато изработване на ПУП-ПРЗ в обхвата на поземлени имоти с идентификатори 36525.301.41 и 36525.301.42 по КК на гр. Карнобат, община Карнобат, с цел обединяване на двата имота в нов с номер 36525.301.205 с площ 34563 кв.м. и инсталиране на фотоволтаична електроцентрала с мощност 4 MW.

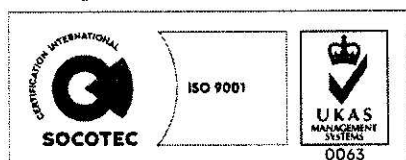
Със Заповед №РД-788/01.11.0223 г. на Кмета на Община Карнобат е одобрен проект за ПУП-ПРЗ в териториален обхват на поземлен имот с идентификатор 36525.226.952 по КК на гр. Карнобат.

Планът попада в обхвата на т. 9.1. – Подробни устройствени планове – планове за застрояване, вкл. парцеларни планове за елементите на техническата инфраструктура извън границите на урбанизираните територии на Приложение № 2 към чл.2, ал.2, т. 1 от НУРИЕОПП и подлежи на преценяване на необходимостта от извършване на екологична оценка по реда на цитираната Наредба.

Имотите не попадат в границите на защитена територия, по смисъла на Закона за защитените територии. ПИ с проектен идентификатор 36525.301.21 по КК на гр. Карнобат, общ. Карнобат (образуван от обединяването на ПИ с идентификатори 36525.301.196, 36525.301.6, 36525.301.7 и 36525.301.8 по КК на гр. Карнобат), не попада в защитена територия определена по реда на Закона за защитените територии и в защитена зона по смисъла на Закона за биологичното разнообразие (Натура 2000 място). Най-близко (на 3,07 км) е разположена защитена зона BG0000196 „Река Мочурица“ за опазване на природните местообитания и на дивата флора и фауна, обявена със Заповед № РД-316/31.03.2021 г. (ДВ, бр. 52/22.06.2021 г.), изменена и допълнена със Заповед № РД-711/28.09.2023 г. (ДВ, бр. 83/2023 г.) и двете на министъра на околната среда и водите.

На основание чл. 37, ал. 3 от Наредбата за ОС, въз основа на критериите по чл. 16 от нея е направена преценка за вероятната степен на отрицателно въздействие върху защитените зони, съгласно която КПИИ няма вероятност да окаже значително отрицателно въздействие върху природните местообитания, видовете и местообитанията им, предмет на опазване в защитена зона BG0000196 „Река Мочурица“, поради следните мотиви

МОТИВИ:



гр. Бургас, к-с Лазур, ул. „Перушица“ 67, ет.3, п.к.388
Тел: +359 56 813205, Факс: +359 56 813 200
e-mail: riosvbs@unacs.bg
www.riosvbs.com



1. Планът се отнася за площ, разположена извън границите и на значително отстояние – повече от 3,0 км от защитени зони от екологичната мрежа Natura 2000. Площта е извън периметъра на въздействие, поради което няма вероятност от пряко унищожаване или увреждане на местообитания на видове в рамките на най-близо разположената защитена зона BG0000196 „Река Мочурица”, включени в предмета им на опазване.

2. Площта е част от бивш стопански двор и е антропогенно повлияна. Предвид отстоянието от границите на защитени зони, няма вероятност от фрагментация и/или отнемане на площи заети с естествени природни местообитания, опазвани в най-близо разположената защитена зона BG0000196 „Река Мочурица”.

3. Одобряването на плана няма да доведе до нарушаване на целостта, структурата, функциите и природозащитните цели на най-близо разположена защитена зона BG0000196 „Река Мочурица” за опазване на природните местообитания и на дивата флора и фауна.

4. Предвид местоположението на площта и характера на плана, считам че няма вероятност от съществено изменение на нивата на шум и безпокойство, които да доведат до намаляване на числеността или промяна на състава на видовете, опазвани в най-близо разположената защитена зона BG0000196 „Река Мочурица” за опазване на природните местообитания и на дивата флора и фауна.

5. Усвояването на площта на имота не би било непреодолима преграда за придвижване и обмяна на генетичен материал за видовете, предмет на опазване на най-близо разположената защитена зона BG0000196 „Река Мочурица” за опазване на природните местообитания и на дивата флора и фауна.

6. Не се очаква одобряването на плана да доведе до кумулативно въздействие със значителен ефект върху природните местообитания, популациите на видове и техните местообитания, опазвани в границите на защитените зони, в резултат на одобряване на настоящия план, спрямо одобрени до момента инвестиционни предложения, планове, програми и проекти.

7. Имотите, предмет на плана са разположени в антропогенно повлиян район-бивш стопански двор, поради което не се очаква значително негативно въздействие върху консервационно значимите видове и местообитания.

8. теренът е разположен на голямо разстояние от защитена територия. Най-близо е разположена ЗМ „Трите цера“ на разстояние повече от 15 км.

9. Съгласно становище с изх. № ПУ-01-225/1/28.02.2025г на Басейнова Дирекция „Черноморски район“ с изх. № ПУ-01-225/1/28.02.2025г. , реализирането на плана е допустимо спрямо ПУРБ ИБР 2022-2027 г., ПУРН ИБР 2022-2027 г., Закона за водите и подзаконовите нормативни актове, при спазване на условията, заложили в становището. Предвидените дейности, предмет на ПУП-ПЗ попадат в обхвата на:

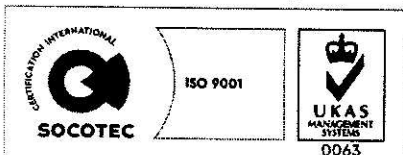
- подземно водно тяло BG3G00000NQ005 – „Порови води в Неоген-Кватернер-Сунгурларско-Карнобатска котловина“.

- попада във водосбора на повърхностно водно тяло с код BG3TU600R068-„р. Мочурица от село Мокрен до р. Сигмен“

- не попада в зони за защита на водите по чл. 119а, ал. 1, т. 1, т. 2, т. 4 и т. 5 от Закона за водите.

- не попада в зони, които могат да бъдат наводнени съобразно картите на районите под заплаха от наводнения, при сценариите посочени в чл. 146е, ал. 1 от Закона за водите ва район със значителен потенциален риск от наводнения /РЗПРН/ от определените РЗПРН в ПУРН на ИБР 2022-2027г.

10. Със становище с изх. № № 10-56-3/06.03.2025 г., Регионална здравна инспекция-Бургас не възразява план/програмата да се реализира.



гр. Бургас, к-с Лаур, ул. „Перущица“ 67, ет.3, п.к.388

Тел: +359 56 813205, Факс:+359 56 813 200

e-mail: riosvbs@unacs.bg

www.riosvbs.com



**ПРИ СПАЗВАНЕ
НА СЛЕДНИТЕ УСЛОВИЯ, МЕРКИ И ОГРАНИЧЕНИЯ:**

1. Да се спазват условията, заложиени в становище на БДИБР с изх. № ПУ-01-225/1/28.02.2025г. копие от което се прилага към придружително писмо за предоставяне на настоящото решение.

Настоящото решение № БС-34-ЕО/2025г. за преценяване на необходимостта от извършване на екологична оценка на „Комплексен проект за инвестиционна инициатива /КПИИ/ в части:

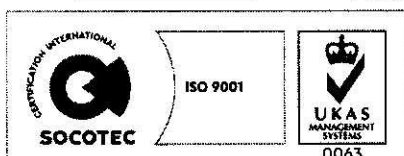
1. „ПУП-ПРЗ за ПИ с идентификатори 36525.301.196, 36525.301.6, 36525.301.7 и 36525.301.8 по КК на гр. Карнобат, с цел обединяването им в нов ПИ с проектен идентификатор 36525.301.21 по КК на гр. Карнобат, общ. Карнобат“,

2. Инвестиционен проект за обект „ФЕЦ с номинална генерирана мощност 150 MW“, подобект „Локално съоръжение за съхранение на ел. енергия с инсталирана мощност 45 MW и минимален капацитет 90 MW“, не отменя задълженията на възложителя за изпълнение на изискванията на Закона за опазване на околната среда и други специални закони и подзаконови нормативни актове и не може да послужи като основание за отпадане на отговорността, съгласно действащата нормативна уредба.

При промяна на възложителя, на параметрите на плана или на някои от обстоятелствата, при които е било издадено настоящото решение, възложителят/новият възложител трябва да уведоми своевременно РИОСВ-Бургас.

Решението може да бъде обжалвано от заинтересованите лица в 14 дневен срок от съобщаването му чрез Директора на РИОСВ-Бургас пред Министъра на околната среда и водите и/или пред съответния Административен съд по реда на чл. 133 от АПК.

ПАВЕЛ МАРИНОВ
Директор на РИОСВ-Бургас



гр. Бургас, к-с Лазур, ул. „Перушица“ 67, ет.3, п.к.388
Тел: +359 56 813205, Факс: +359 56 813 200
e-mail: riosvbs@unacs.bg
www.riosvbs.com

