



РЕПУБЛИКА БЪЛГАРИЯ

Министерство на околната среда и водите

Регионална инспекция по околната среда и водите - Бургас

РЕШЕНИЕ № БС-33-ПР/ 12.03.2025

за преценяване на необходимостта от извършване на оценка на въздействието върху околната среда

На основание чл. 93, ал.1, т.1 във връзка с ал.3 и ал.6 от Закона за опазване на околната среда, чл. 7, ал. 1, чл. 8, ал. 1 от Наредбата за условията и реда за извършване на оценка на въздействието върху околната среда (Наредбата по ОВОС), чл. 31 ал. 4 и ал. 6 от Закона за биологичното разнообразие (ЗБР), чл.2, ал.1, т.1, чл.4, чл.6а, т.2, чл. 40, ал. 4 от Наредбата за условията и реда за извършване на оценка на съвместимостта на планове, програми, проекти и инвестиционни предложения с предмета и целите на опазване на защитените зони (Наредбата по ОС) и представена писмена документация от възложителя по приложение № 2 към чл. 6, от Наредбата за ОВОС и по чл.10, ал.1 и 2 от Наредбата за ОС с вх. № ПД-1590(5) от 05.11.2025 г., допълнителна информация от 23.01.2025 г., както и получени становища от Регионална здравна инспекция, гр. Бургас (РЗИ-Бургас) с изх. № 10-302-3/05.02.2025 г. и Басейнова дирекция „Черноморски район“ с изх. № 05-10-1704/А1/ от 18.11.2024 г.

РЕШИХ

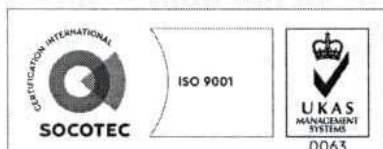
да не се извършва оценка на въздействието върху околната среда за инвестиционно предложение „Изграждане на туристически обект - хотел в ПИ с идентификатори 07079.20.398 по КК на гр. Бургас, м. „Ъгъла“, (УПИ XI-1292 кв. 22), община Бургас“, което няма вероятност да окаже значително отрицателно въздействие върху околната среда, природните местообитания, популации и местообитания на видове, предмет на опазване в защитените зони и човешкото здраве

**Възложител: СВЕТОСЛАВ СТОЙКОВ
МАРТИН СТОЙКОВ
ГР. БУРГАС,**

Кратко описание на инвестиционното предложение:

Инвестиционното предложение е свързано с изграждане на туристически обект - хотел в ПИ с идентификатори 07079.20.398 по КК на гр. Бургас, м. „Ъгъла“, (УПИ XI-1292 кв. 22), община Бургас. Имотът попада в устройствена зона „Ок“ с допустими показатели на застрояване: плътност на застрояване до 30%, Кинт до 1,2, Н до 10 м, Мин. Озеленяване 50%.

УПИ XI-1292, кв.22 по плана на местност „Ъгъла“, /поземлен имот с идентификатор 07079.20.398 по КК/, гр. Бургас, община Бургас е с обща площ 2250 кв.м., с трайно предназначение на територията „зеделска“, с начин на трайно ползване „за друг курортно-рекреационен обект“ и категория на земята „3“.



гр. Бургас, к-с Лазур, ул. „Перушица“ 67, ет.3, п.к.388

Тел: +359 56 813205, Факс: +359 56 813 200

e-mail: riosvbs@unacs.bg

www.riosvbs.com



За територията на местност „Ъгъла“ е издадено от Директора на РИОСВ-Бургас Становище по Екологична оценка № 07/2007 г., с което съгласува „Изменение на ОУП на община Бургас и разработване на ПУП-ПРЗ на м. „Ъгъла“ /бивша м. „Кюшето“/, землище кв. „Сарафово“.

С Решение № 11-11/26.06.2012г. на Общински съвет гр. Бургас е одобрен ПУП-ПРЗ на местност „Ъгъла“, землище кв. „Сарафово“.

С Решение № КЗЗ-14 от 14.08.2013 г. на Комисията за земеделските земи е утвърдена площадка за проектиране и е променено предназначението на 1384092 кв.м земеделска земя от трета категория, неполивна, включена в строителните граници на кв. „Сарафово“ за изграждане на обекти в обособената „Зона за отдих и обитаване“

За имотът с ПУП-ПРЗ (одобрен със Заповед № 1087/03.04.2024 г. на заместник кмета на община Бургас2) е обособен УПИ VI-3953 с функционално отреждане „за жилищно строителство и трафопост“.

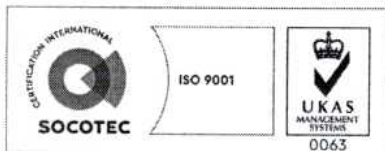
Инвестиционното предложение попада в обхвата на т. 10 „Инфраструктурни инвестиционни предложения“, буква „б“ „за урбанизирано развитие, включително строителство на търговски центрове и паркинги от Приложение 2, към чл. 93, ал. 1, т. 1 и 2 на ЗООС и съгласно чл. 81, ал. 1, т. 2 подлежи на процедура по преценяване на необходимостта от извършване на ОВОС, поради което същото подлежи на процедура по оценка за съвместимостта му с предмета и целите на опазване на защитените зони по реда на чл. 31, ал. 4, във връзка ал.1 от Закона за биологичното разнообразие и чл. 2, ал. 1, т. 1 от Наредбата за ОС. Съгласно чл. 93, ал. 3 от ЗООС, компетентен орган за произнасяне с решение е директорът на РИОСВ-Бургас.

ПИ с идентификатори 07079.20.398 по КК на гр. Бургас, м. „Ъгъла“, (УПИ XI-1292 кв. 22), община Бургас **не попада** в защитени територии, определени по реда на Закона за защитените територии и в защитени зони, по смисъла на Закона за биологичното разнообразие (Натура 2000 места). Най-близко – на 0,11 км е разположена защитена зона BG0000270 „Атанасовско езеро“ за опазване на дивите птици, обявена със Заповед № РД-839/2008г. (ДВ, бр. 108/2008 г.), изменена и допълнена със Заповед № РД-309/31.03.2021г. за опазване на дивите птици и за опазване на природните местообитания и на дивата флора и фауна (ДВ, бр. 48/08.06.2021 г.), изменена и допълнена със Заповед № РД-718/28.09.2023 г. (ДВ, бр. 83/2023 г.), всички на министъра на околната среда и водите..

На основание чл. 40, ал. 3 от Наредбата за ОС, въз основа на критериите по чл. 16 от нея е направена преценка за вероятната степен на отрицателно въздействие върху защитените зони, съгласно която инвестиционното предложение **няма вероятност** да окаже значително отрицателно въздействие върху природните местообитания, популации и местообитания на видове предмет на опазване в защитена зона BG0000270 „Атанасовско езеро“

МОТИВИ:

И. Характеристика на инвестиционни предложения: размер, засегната площ, параметри, мащабност, обем, производителност, обхват; взаимовръзка и кумулиране с други съществуващи и/или одобрени инвестиционни предложения оформление на инвестиционното предложение в неговата цялост; използване на природни ресурси, земните недра, почвите, водите и на биологичното разнообразие; генериране на отпадъци замърсяване и вредно въздействие; риск от големи аварии и/или бедствия, които са свързани с инвестиционното предложение, включително причинени от



гр. Бургас, к-с Лазур, ул. „Перушица“ 67, ет.3, п.к.388
Тел: +359 56 813205, Факс:+359 56 813 200
e-mail: riosvbs@unacs.bg
www.riosvbs.com



изменението на климата, в съответствие с научните познания; рисковете за човешкото здраве:

1. Инвестиционното предложение е свързано с реализация на обект с туристическа насоченост, тип хотел в ПИ с идентификатори 07079.20.398 по КК на гр. Бургас, м. „Ъгъла“, (УПИ XI-1292 кв. 22), община Бургас.

2. Водоснабдяването на имота е предвидено да се осъществи чрез връзка от проектен полиетиленов водопровод, който ще преминава в близост до имота. В парцела ще се изгради нова водомерна шахта, разположена на разстояние до 2 m от регулационната линия, в която ще се монтира водомер.

3. Отвеждането на отпадъчните води от имота се предвижда да се осъществи посредством изграждане на канализационен клон към новопроектирана напорна канализация, която е предвидена и одобрена при изготвянето на ПУП-ПРЗ за местност „Ъгъла“.

4. За захранване на имота с електричество ще се изгради връзка към проектен силов кабел СрН 20 kV. В близост до имота е предвидено петно за трансформатор, в чийто обхват попада и разглежданото инвестиционно предложение

5. Транспортният достъп ще се осъществи посредством пътна връзка към второстепенна общинска улица, непосредствено до имота

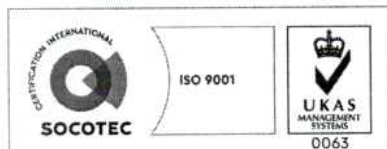
6. Осъществяването на инвестиционното предложение не предвижда извършването на дейности и изграждането на съоръжения, които могат да доведат до инциденти, застрашаващи околната среда и човешкото здраве.

7. Съгласно получено становище на РЗИ-Бургас с изх. № 10-302-3/05.02.2025 г. представената информацията съдържа анализи, изводи и мотивирани заключения по отношение на степента на значимост на въздействието и риска за човешкото здраве, с които възложителят е доказал, че не се очаква здравен риск при осъществяване на инвестиционното предложение при спазване на условията, заложиени в становището, копие от което се прилага към решението.

II. Местоположение на инвестиционното предложение: съществуващо и одобрено земеползване относителното изобилие, достъпност, качество и възстановителна способност на природните богатства (включително почва, земни недра, вода и биологично разнообразие) в района и неговите подпочвени пластове; абсорбиционен капацитет на природната среда, като се вземат предвид: мочурища, крайречни области, речни устия; крайбрежни зони и морска околна среда; планински и горски райони; защитени със закон територии; засегнати елементи от Националната екологична мрежа; територии, свързани с инвестиционното предложение, в които нормите за качество на околната среда са нарушени или се смята, че съществува такава вероятност; гъстонаселени райони; ландшафт и обекти с историческа, културна или археологическа стойност; територии и/или зони и обекти със специфичен санитарен статут или подлежащи на здравна защита:

1. Имотът, предмет на инвестиционното предложение не засяга пряко или косвено защитена територия (ЗТ) по смисъла на Закона за защитените територии. Най-близко разположената ЗТ – ЗМ „Бургаски солници“ е на разстояние над 300 м по права въздушна линия.

2. Теренът, на който се предвижда да се реализира ИП попада в устройствена зона Ок (за рекреационни дейности) по ОУП на гр. Бургас, изготвен изготвянето на ПУП-ПРЗ за местност „Ъгъла“ с проекти за водоснабдяване и канализация за района към които ИП може да се свърже.



гр. Бургас, к-с Лазур, ул. „Перушица“ 67, ет.3, п.к.388
Тел: +359 56 813205, Факс:+359 56 813 200
e-mail: riosvbs@unacs.bg
www.riosvbs.com



3. С реализирането на инвестиционното предложение няма да се окаже въздействие върху консервационно значими видове предвид обстоятелството, че имота е земеделска територия, поради което няма характеристика на естествено природно местообитание.

4. След извършена проверка по наличната към момента в РИОСВ-Бургас цифрова информация и модели за разпространение на дюнни природни местообитания по Черноморското крайбрежие, е установено, че в имота няма пясъчни дюни

5. Предвидените дейности попадат в обхвата на:

- Повърхностно водно тяло с код BG2SE900L027 и наименование „Атанасовско езеро“ определено в умерен екологичен потенциал и неизвестно химично състояние вероятно в риск от непостигане целите на РДВ. За него не е приложимо изключение от постигане на добро състояние и са поставени следните цели: предотвратяване влошаването на екологичния потенциал, опазване, подобряване и възстановяване на водното тяло за постигане на добър екологичен потенциал. Постигане и запазване на добро химично състояние.

- Подземно водно тяло с код: BG2G000000N025 и наименование „Порови води в неоген - Бургас“, определено в добро количествено и лошо химично състояние в риск по химично състояние PO₄,Mn. За тялото е приложено изключение от постигане на добро състояние, съгласно чл.4.5. от РДВ, чл.156г, т.2, от ЗВ. За него е поставена цел свързана с постигане на добро състояние;

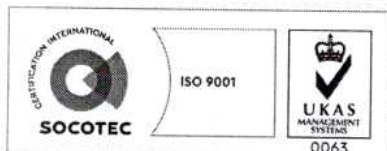
- Подземно водно тяло „Порови води в палеоген-еоцен, олигоцен Бургас“ с код BG2G00000PG029, определено в добро количествено и лошо химично състояние по показател NO₃ и Fe, определено в риск по химично състояние, с приложено изключение от постигане на добро състояние на основание чл. 156в, т. 1, буква „в“ от ЗВ (чл. 4.4. от РДВ). За него са поставени следните цели: предотвратяване влошаването на химичното състояние по показателите NO₃ и намаляване под ПС, обръщане на посоката на възходящата тенденция; опазване, подобряване и възстановяване на водното тяло за постигане на добро химично състояние; запазване на добро количествено състояние; опазване на добро състояние в зоните за защита на водите около питейно-битовите водоизточници, чрез спазване на забраните и ограниченията в Наредба 3 за CO₃.

III. Типа и характеристиките на потенциалното въздействие върху околната среда: степента и пространствения обхват на въздействието (като географски район и брой на населението, които е вероятно да бъдат засегнати); естеството на въздействието; трансграничния характер на въздействието; интензивността и комплексността на въздействието, вероятността за въздействие; очакваното настъпване, продължителността, честотата и обратимостта на въздействието; комбинирането с въздействия на други съществуващи и/или одобрени инвестиционни предложения; възможността за ефективно намаляване на въздействията:

1. Имотът е разположен извън границите на защитени зони от мрежата Natura 2000, като с реализиране на инвестиционното предложение няма вероятност от пряко или косвено отрицателно въздействие върху целостта, структурата и функциите на най-близко разположената защитена зона BG0000270 „Атанасовско езеро“.

2. Имотът отстои на 0,11 км от границите на защитена зона BG0000270 „Атанасовско езеро“. С реализиране на предложението няма вероятност от увреждане на природни местообитания в рамките на защитена зона BG0000270 „Атанасовско езеро“ и включени в предмета ѝ на опазване.

3. От видовете птици, които се опазват в защитената зона, преобладаващата част (общо 115 вида) са свързани и обитават езерната част на зоната, която е отдалечена от разглежданата територия. Местата, в които водолюбивите видове птици се концентрират по време на почивка при миграции, зимуване, линееене и в които някои от тях гнездят, са



гр. Бургас, к-с Лазур, ул. „Перушица“ 67, ет.3, п.к.388

Тел: +359 56 813205, Факс:+359 56 813 200

e-mail: riosvbs@unacs.bg

www.riosvbs.com



разположени на разстояние многократно по-голямо от обхвата на възможните въздействия от дейностите по време на строителството и експлоатацията на обектите към инвестиционното предложение. Разглежданата територия не е привлекателна за тези птици като място за хранене по време на зимуване.

4. Не се очаква ограничаване на сезонната миграция на мигриращите видове птици. По-голямата част от птиците, които се опазват в защитена зона BG0000270 „Атанасовско езеро“ обитават езерната ѝ част или са преминаващи по време на миграция, без да се задържат в защитената зона. Същите прелитат над района в постгнездовия период, когато не са чувствителни към човешко присъствие, а разглежданата територия не е от значение за оцеляването им.

5. Не се отнема площ, която е от ключово значение за дивите птици, включени в предмета на опазване на отстоящата на 0,11 км защитена зона BG0000270 „Атанасовско езеро“ за опазване на дивите птици.

6. С реализиране на предложението в площ, разположена извън границите на най-близката защитена зона не се очакват нови въздействия, както и натрупване на отрицателни кумулативни въздействия върху природните местообитания и местообитанията на видове, както и върху дивите птици и техните местообитания, предмет на опазване в защитената зона, при реализация на настоящото предложение спрямо одобрени до момента и предложени за одобрение инвестиционни предложения, планове, програми и проекти.

7. Съгласно становище на БДЧР-Варна с изх. № 05-10-1704/A1/ от 18.11.2024 г., реализирането на инвестиционното предложение е допустимо спрямо ПУРБ 2016-2021 г. и ПУРН 2022-2027 г., Закона за водите и подзаконовите нормативни актове.

Съобразно Закона за водите и подзаконовите нормативни актове конкретното инвестиционно предложение е **допустимо** след включване в изградена и въведена в експлоатация канализационна система с осигурено отвеждане и пречистване на отпадъчните води в действаща ПСОВ и при спазване на условията, заложи в становището.

8. Реализацията на инвестиционното предложение не предполага трансгранично въздействие, поради естеството на дейността и местоположението на площадката спрямо границите на Република България.

IV. Обществен интерес към инвестиционното предложение:

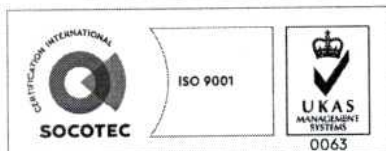
1. Съгласно изискванията на чл. 4, ал. 1 и ал. 2 от Наредбата за ОВОС възложителят и компетентният орган РИОСВ-Бургас са обявили инвестиционното предложение.

2. Съгласно изискванията на чл. 95, ал. 1 от Закона за опазване на околната среда компетентният орган е уведомил писмено кмета на Община Бургас, чиято територия е засегната от осъществяването на инвестиционното предложение, а чрез него и засегнатото население.

3. В изпълнение на чл. 6, ал. 9 от Наредбата за ОВОС е осигурен обществен достъп до информацията по Приложение № 2 от Наредбата, както следва:

- от компетентния орган, чрез интернет страницата на РИОСВ-Бургас;
- от Община Бургас, на чиято територия ще се осъществи инвестиционното предложение.

4. С писмо с изх. № 32-00-208-/1/11.03.2025г. Кметът на Бургас уведомява РИОСВ-Бургас, че информацията за преценяване на необходимостта от извършване на ОВОС е оповестена чрез поставяне на съобщение на информационното табло и на интернет страницата на Община Бургас за най-малко 14 дни с цел изразяване на становища от заинтересовани лица, като в резултат не са постъпили жалби, възражения и становища.



гр. Бургас, к-с Лазур, ул. „Перушица“ 67, ет.3, п.к.388
Тел: +359 56 813205, Факс:+359 56 813 200
e-mail: riosvbs@unacs.bg
www.riosvbs.com



5. Към момента на изготвяне на настоящото решение в РИОСВ-Бургас няма постъпили, жалби, възражения и становища срещу реализацията на инвестиционното предложение.

**ПРИ СПАЗВАНЕ
НА СЛЕДНИТЕ УСЛОВИЯ, МЕРКИ И ОГРАНИЧЕНИЯ:**

1. В частта за озеленяване при проектирането и реализирането на обекта да не се предвиждат и използват инвазивни чужди видове (ИЧВ) растения, включени в актуализирания през 2019 г. Списък на ИЧВ, които засягат Съюза, приложен към Регламент (ЕС) №1143/2014 г. на Европейския парламент и Списъка на десетте ИЧВ растения, които са най-голяма заплаха в България, както и други като Гледичия (*Gleditsia triacantha* L.) и Китайски мехурник (*Koeleruteria Paniculata*) които са доказали лесно самовъзобновяване и приспособимост в зелените площи на населените места.

2. Да се спазват условията, заложи в становище на РЗИ-Бургас с изх. № 10-302-3/05.02.2025 г., копие от което се прилага към придружително писмо за предоставяне на настоящото решение.

3. Да се спазват условията, заложи в становище на БДЧР с изх. № 05-10-1704/A1/ от 18.11.2024 г., копие от което се прилага към придружително писмо за предоставяне на настоящото решение.


Настоящото решение се отнася само за конкретно заявеното предложение и в посочения му капацитет, същото не отменя задълженията на възложителя по Закона за опазване на околната среда и други специални закони и подзаконови нормативни актове и не може да служи като основание за отпадане на отговорността съгласно действащата нормативна уредба по околна среда.

При промяна на инвестиционното предложение, на възложителя или на някои от обстоятелствата, при които е било издадено настоящето решение, възложителят/новият възложител трябва да уведоми РИОСВ гр. Бургас своевременно.

Съгласно чл. 93, л. 8 от ЗООС решението губи правно действие, ако в срок 5 години от датата на издаването му не е започнало осъществяване на инвестиционното предложение.

Заинтересованите лица могат да обжалват решението в 14 дневен срок от съобщаването му по реда на чл. 133 от Административно-процесуалния кодекс чрез Директора на РИОСВ Бургас пред Министъра на ОСВ и съответния Административен съд.

ПАВЕЛ МАРИНОВ
Директор на РИОСВ-Бургас



гр. Бургас, к-с Лазур, ул. „Перущица“ 67, ет.3, п.к.388
Тел: +359 56 813205, Факс: +359 56 813 200

e-mail: riosvbs@unacs.bg
www.riosvbs.com

