



РЕПУБЛИКА БЪЛГАРИЯ
Министерство на околната среда и водите

Регионална инспекция по околната среда и водите - Бургас

Решение № БС-31-ЕО/ 28.02.2025

За преценяване на необходимостта от извършване на екологична оценка

На основание чл.85, ал.4 и ал.5 от Закона за опазване на околната среда (ЗООС), чл. 14, ал.2 от Наредба за условията и реда за извършване на екологична оценка на планове и програми (НУРИЕОПП), чл.31, ал.4 от Закона за биологичното разнообразие (ЗБР), чл.37, ал. 3 и ал.4 от Наредбата за условията и реда за извършване на оценка за съвместимостта на планове, програми, проекти и инвестиционни предложения с предмета и целите на опазване на защитените зони (Наредба за ОС), представена писмена документация, съгласно чл. 8а от НУРИЕОПП с вх. № ПД-3250(4)/05.11.2024 г. и доп. инф. от 08.01.2025г., както и получено становище от Регионална здравна инспекция, гр. Бургас (РЗИ-Бургас) с изх. № 10-304-5/29.01.2025 г.

РЕШИХ:


да не се извършва екологична оценка на „Изработване на ПУП-ПП (Парцеларен план) за обект: „Нов БКТП 1x800кVA, 20/0,4кV в имот с идентификатор 00151.223.14 по КК на гр. Айтос; Нов стълб в ПИ с идентификатор 56438.68.5 по КК на с. Пирне, вграден в съществуваща въздушна линия (ВЛ) 20кV „Соколово“; Кабелна линия 20кV от новия стълб в ПИ 56438.68.5 до новия БКТП; Електромерно табло в ПИ 00151.223.5 и кабелна линия 1кV от табло ниско напрежение на новия БКТП до новото електромерно табло“

възложител: „ЕЛЕКТРОРАЗПРЕДЕЛЕНИЕ ЮГ“ ЕАД
ГР. ПЛОВДИВ, УЛ. „ХРИСТО Г. ДАНОВ“ № 37

Характеристика на плана:

Предвижда се изработване на ПУП-ПП за трасе на кабелна линия 20кV от новия стълб в поземлен имот с идентификатор 56438.68.5 по КК на с. Пирне до новия БКТП в имот с идентификатор 00151.223.14 по КК на гр. Айтос. Дължината на кабела ще е 1085,26 м. Целта на изработването на ПУП-ПП е присъединяване на обект „Ресторант с офис част и къщи за гости“ в УПИ I-14, масив 223, местност „Карнобатски път“, землище на гр. Айтос. Съгласно Договор за присъединяване обекти на клиенти към електроразпределителната мрежа на „ЕР юг“ ЕАД № 4460547/27.10.2022г. мястото на присъединяване към точка от конструкцията на съществуващата електроразпределителна мрежа е стомано-бетонен стълб № 220, извод СрН „Соколово“, подстанция „Айтос“.

С Решение № 174/11.12.2024г. от проведено заседание на Общински съвет.Айтос, се разрешава на «Електроразпределение Юг» ЕАД изработване на проект ПУП/Парцеларен план за трасе на обект: : „Нов трафопост БКТП 1x800кVA в имот 00151.223.14. Нов стълб в имот 56438.68.5, вграден в съществуваща въздушна линия [ВЛ/20 кV „Соколово“. Кабелна линия 20 кV от новия стълб в имот 56438.68.5 до комплектна разпределителна уредба 20 кVкРУ 20 кV/ на новия БКТП. Електромерно табло в имот 00151.223.17 на границата на имот 00151.223.14 и кабелна линия 1 кV от табло ниско напрежение ЛГНН/ на новия БКТП до новото електромерно табло, ДП4460547”.



гр. Бургас, к-с Лазур, ул. „Перущица“ 67, ет.3, п.к.388
Тел: +359 56 813205, Факс: +359 56 813 200
e-mail: riosvbs@unacs.bg
www.riosvbs.com




Да ва се предвалително съгласие трасето на линеен обект: „Нов трафопост БКТП 1x800kVA в имот 00151.223.14. Нов стълб в имот 56438.68.5, вграден в съществуваща выдушна линия /ВЛПО kV „Соколово”. Кабелна линия 20 kV от новия стълб в имот 56438.68.5 до комплектна разпределителна уредба 20 kVкPY 20 kV/ на новия БКТП. Електромерно табло в имот 00151.223.17 на границата на имот 00151223.14 и кабелна линия 1 kV от табло ниско напрежение ГГНН/ на новия БКТП до новото електромерно табло, ДП4460547” да премине през следните общински имоти ПИ № 00151223.17, землище на гр. Айтос с НТП „За селскостопански, горски, ведомствен път”, публична общинска собственост; ПИ № 00151.223.18, землище на гр. Айтос с НТП „За друг вид водно течение, водна площ, съоръжение”, публична общинска собственост; ПИ № 00151.223.20, землище на гр. Айтос с НТП „Пасище”, публична общинска собственост; ПИ № 56438.61.9, землище на с. Пирне, община Айтос с НТП „За селскостопански, горски, ведомствен път”, общинска собственост; ПИ № 00151.233.31, землище на гр. Айтос с НТП „Пасище”, публична общинска собственост; ПИ № 00151.233.39, землище на гр. Айтос с НТП „За селскостопански, горски, ведомствен път”, публична общинска собственост; ПИ № 00151.233.40, землище на гр. Айтос с НТП „За селскостопански, горски, ведомствен път”, публична общинска собственост; ПИ № 00151.234.34, землище на гр. Айтос с НТП „За селскостопански, горски, ведомствен път”, публична общинска собственост; ПИ № 00151.234.33, землище на гр. Айтос с НТП „За друг вид водно течение, водна площ, съоръжение”, публична общинска собственост; ПИ № 56438.62.2, землище на с. Пирне, община Айтос с НТП „За селскостопански, горски, ведомствен път”, общинска собственост; ПИ № 56438.69.23, землище на с. Пирне, община Айтос с НТП „За селскостопански, горски, ведомствен път”, общинска собственост; ПИ № 56438.69.22, землище на с. Пирне, община Айтос с НТП „За селскостопански, горски, ведомствен път”, общинска собственост; ПИ № 56438.68.13, землище на с. Пирне, община Айтос с НТП „За друг вид водно течение, водна площ, съоръжение”, публична общинска собственост.

Имотите и трасето на ел. кабела **не попадат** в границите на защитена територия, по смисъла на Закона за защитените територии. ПИ с идентификатор 00151.223.14 по КК на гр. Айтос, ПИ с идентификатор 56438.68.5 по КК на с. Пирне и трасето на ел. кабел **не попадат** в границите на защитена зона, по смисъла на Закона за биологичното разнообразие. Най-близко разположената защитена зона е с код BG0000119 „Трите братя” за опазване на природните местообитания и на дивата флора и фауна, обявена със Заповед № РД-375/15.05.2020г. (обн, ДВ, бр. 50/02.06.2020г.), изм. и доп. със Заповед № РД-725/ 28.09.2023г. (ДВ, бр. 83/2023г.) и двете на министъра на околната среда и водите. След извършена проверка по наличната към момента в РИОСВ-Бургас цифрова информация и модели за разпространение на дюнни природни местообитания по Черноморското крайбрежие, е установено, че в имотите и по трасетата няма пясъчни дюни.

Планът попада в обхвата на т. 9.1. – Подробни устройствени планове – планове за застрояване, вкл. парцеларни планове за елементите на техническата инфраструктура извън границите на урбанизираните територии на Приложение № 2 към чл.2, ал.2, т. 1 от НУРИЕОПП и подлежи на преценяване на необходимостта от извършване на екологична оценка по реда на цитираната Наредба.

Планът, като предмет на преценяване на необходимостта от извършване на ЕО, попада под разпоредбите на чл.2, ал.1, т.1 от Наредбата за условията и реда за извършване на оценка за съвместимостта на планове, програми, проекти и инвестиционни предложения с предмета и целите на опазване на защитените зони (обн., ДВ, бр.73 от 2007г., посл. изм. и доп.), наричана по-нататък „Наредбата за ОС”, поради което за него следва да бъде извършена оценка за съвместимостта му с предмета и целите на опазване на защитените зони по реда на Глава трета от същата наредба.



гр. Бургас, к-с Лазур, ул. „Перушица” 67, ет.3, п.к.388
Тел: +359 56 813205, Факс:+359 56 813 200
e-mail: riosvbs@unacs.bg
www.riosvbs.com



МОТИВИ:

1. Имотите, предмет на плана, не попадат в границите на защитена територия, по смисъла на Закона за защитените територии, както и не попадат в границите на защитена зона, определена по реда на Закона за биологично разнообразие (Натура 2000);

2. Характерът на инвестиционното предложение, както и неговото местоположение не предполагат възникване на значително негативно въздействие върху консервационно значими местообитания и видове;

3. Най-близо разположената защитена територия - ЗМ „Хисаря“ е на разстояние повече от 2 км от имотите, предмет на плана.

4. След анализ на представената документация и на основание чл.37, ал.3 от Наредбата за ОС, въз основа на критериите по чл.16 от нея, е направена преценка за вероятната степен на отрицателно въздействие, според която, гореописаният план няма вероятност да окаже значително отрицателно въздействие върху природните местообитания, видовете и техните местообитания, предмет на опазване в най-близо разположената защитена зона BG0000119 „Трите братя“ за опазване на природните местообитания и на дивата флора и фауна, поради следните мотиви:

- При одобряването на плана и реализиране на свързаното с него инвестиционно предложение, предвид местоположението на имотите и трасето на кабела, няма вероятност от нарушаване на целостта, структурата, функциите и природозащитните цели на защитена зона BG0000119 „Трите братя“ за опазване на природните местообитания и на дивата флора и фауна.


- Не се очаква пряко увреждане на популации и/или на местообитания на видове, идентифицирани в рамките на най-близо разположената защитена зона BG0000119 „Трите братя“ за опазване на природните местообитания и на дивата флора и фауна, и включени в предмета ѝ на опазване.

- Не се очаква значително по степен безпокойство, различно от досега съществуващото, което да доведе до трайно и необратимо прогонване на видовете, предмет на опазване в гореописаната най-близо разположена защитена зона, както и до изменение в структурата и числеността на популациите им.

- Не се очаква реализацията на инвестиционното предложение, произтичащо от плана, да доведе до кумулативно въздействие със значителен отрицателен ефект върху природни местообитания, местообитания и популации на видове, предмет на опазване в гореописаната най-близо разположена защитена зона BG0000119 „Трите братя“ за опазване на природните местообитания и на дивата флора и фауна.

5. Съгласно становище на Регионална здравна инспекция-Бургас с изх. № 10-304-5/29.01.2025г., в разглежданата документация се съдържа информация по отношение степента на значимост на въздействието и риска за човешкото здраве, с която е доказано, че не се очаква здравен риск при осъществяване на плана. Настоящото становище се отнася само за горепосочения ПУП-ПП и **не обхваща** изграждане на ресторант с офис част и къща за гости.

Настоящото решение № БС-31-ЕО/2025г. за преценяване на необходимостта от извършване на екологична оценка на „Нов БКТП 1x800кVA, 20/0,4кV в имот с идентификатор 00151.223.14 по КК на гр. Айтос; Нов стълб в ПИ с идентификатор 56438.68.5 по КК на с. Пирне, вграден в съществуваща въздушна линия (ВЛ) 20кV „Соколово“; Кабелна линия 20кV от новия



гр. Бургас, к-с Лазур, ул. „Перушица“ 67, ет.3, п.к.388
Тел: +359 56 813205, Факс:+359 56 813 200
e-mail: riosvbs@unacs.bg
www.riosvbs.com




стълб в ПИ 56438.68.5 до новия БКТП; Електромерно табло в ПИ 00151.223.5 и кабелна линия 1кV от табло ниско напрежение на новия БКТП до новото електромерно табло“, не отменя задълженията на възложителя за изпълнение на изискванията на Закона за опазване на околната среда и други специални закони и подзаконовни нормативни актове и не може да послужи като основание за отпадане на отговорността, съгласно действащата нормативна уредба.

При промяна на възложителя, на параметрите на плана или на някои от обстоятелствата, при които е било издадено настоящото решение, възложителят/новият възложител трябва да уведоми своевременно РИОСВ-Бургас.

Решението може да бъде обжалвано от заинтересованите лица в 14 дневен срок от съобщаването му чрез Директора на РИОСВ-Бургас пред Министъра на околната среда и водите и/или пред съответния Административен съд по реда на АПК.

ПАВЕЛ МАРИНОВ
Директор на РИОСВ-Бургас



гр. Бургас, к-с Лазур, ул. „Перуцица“ 67, ет.3, п.к.388
Тел: +359 56 813205, Факс: +359 56 813 200
e-mail: riosvbs@unacs.bg
www.riosvbs.com

