



# РЕПУБЛИКА БЪЛГАРИЯ

Министерство на околната среда и водите

Регионална инспекция по околната среда и водите - Бургас

Решение № БС-3-ПрОС/ 14.01.19С.

## за преценяване на вероятната степен на значително отрицателно въздействие върху защитени зони

На основание чл. 31, ал. 7 от Закона за биологичното разнообразие (ЗБР), чл. 18, ал. 1 от Наредба за условията и реда за извършване на оценка за съвместимостта на планове, програми, проекти и инвестиционни предложения с предмета и целите на опазване на защитените зони, наричана за краткост *Наредбата за ОС* (обн. ДВ, бр. 73/2007 г., с посл. изм. и доп.) във връзка с чл. 6а, т. 2 от същата и внесена такса с Вх. № ПД-3179(2) от 08.01.2019 г.

### РЕШИХ:

Съгласувам „План-извличение за промяна вида на сечта през 2019 г. в гори, собственост на държавата, в териториалния обхват на ТП „ДЛС Несебър“, **който няма вероятност да окаже значително отрицателно въздействие върху природните местообитания, популации и местообитания на видове, както и върху дивите птици и техните местообитания, предмет на опазване в защитени зони:** BG0000133 „Камчийска и Еменска планина“ за опазване на природните местообитания и на дивата флора и фауна, одобрена с Решение № 611/16.10.2007 г. на Министерски съвет (обн. ДВ, бр. 85/2007 г.), BG0002044 „Камчийска планина“ за опазване на дивите птици, обявена със Заповед № РД-132/10.02.2012 г. (обн. ДВ, бр. 23/2012 г.), изм. със Заповед № РД-77/28.01.2013 г. (обн. ДВ, бр.10/2013 г.) и двете на Министъра на околната среда и водите със следния, BG0002043 „Емине“, за опазване на дивите птици, обявена със Заповед № РД-560/21.08.2009 г. (обн. ДВ, бр. 69/2009 г.), изм. със Заповед № РД-76/28.01.2013 г. (обн. ДВ, бр. 10/2013 г.) и двете на Министъра на околната среда и водите и BG0001004 „Емине-Иракли“ за опазване на природните местообитания и на дивата флора и фауна, одобрена с Решение № 802/04.12.2007 г. (обн. ДВ, бр. 107/2007 г.) и увеличена с Решение № 660/01.11.2013 г. (обн. ДВ, бр. 97/2013 г.) и двете на Министерски съвет.

**Местоположение:** гори, собственост на държавата, в териториалния обхват на ТП „ДЛС Несебър“

**Възложител:** ТП „ДЛС Несебър“, ул. „Дюни“ № 21, гр. Несебър

#### Характеристика на план-извличението:

Предвидените сечи по план-извличението са на обща площ 805,6 ха със 32615 куб. м. стояща дървесина. ТП „ДЛС Несебър“ е в процедура по изработване на Горскостопански план за следващото десетилетие и план-извличението е изготвено на база представени чернови на таксационни описания за част от насажденията. Предвидени са следните сечи по видове гори:

- Иглолистни култури
  - Отгледни сечи:



Гр. Бургас, к-с „Лазур“, ул. „Перушица“ № 67, ет. 3, п.к. 388

Тел: (+359) 56 813205, Факс: (+359) 56 813 200

e-mail: [rijosvbs@unacs.bg](mailto:rijosvbs@unacs.bg)





# РЕПУБЛИКА БЪЛГАРИЯ

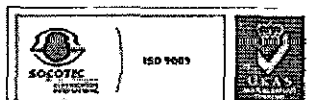
## Министерство на околната среда и водите

### Регионална инспекция по околната среда и водите - Бургас

- Пробирка – в подотдели 18:в, 60:а, 199:д и 199:п, на обща площ 15,3 ха, възраст 45-55 години, пълнота 0,7-0,9 и процент на ползване 15-20 %;
  - Прореждане – в подотдели 18:и, 19:е и 213:д, на обща площ 8,5 ха, възраст 30 години, пълнота 0,9 и процент на ползване 20-25 %;
  - Пробирка в гъсти групи – в подотдели 20:д, 322:ж и 322:з, на обща площ 7,1 ха, възраст 45 години, пълнота 0,7 и процент на ползване 10-15 %;
    - Възобновителни сечи:
  - Постепенна окончателна фаза – в подотдели 54:д и 54:ж, на обща площ 1,2 ха, възраст 55 години, пълнота 0,2 и процент на ползване 100 %;
  - Постепенна осветителна фаза – в подотдел 55:и, на площ 1,2 ха, възраст 55 години, пълнота 0,5 и процент на ползване 45 %;
    - Други сечи:
  - Санитарна – в подотдели 26:г и 60:г, на обща площ 4,6 ха, възраст 40-45 години, пълнота 0,6-0,8 и процент на ползване 20-30 %;
- Широколисни гори:
- Отгледни сечи:
  - Прочистка – в подотдели 18:к и 20:к, на обща площ 10,4 ха, възраст 20 години, пълнота 0,9 и процент на ползване 20 %;
  - Прореждане – в подотдели 18:и, 20:л, 20:п, 26:а, 54:г, 57:г, 58:а, 58:ж, 58:и, 59:д, 59:е, 59:ж, 59:з, 60:б, 60:е, 218:з, 240:в, 240:м, 270:в и 271:г, на обща площ 137,6 ха, възраст 30-60 години, пълнота 0,8-0,9 и процент на ползване 15-25 %;
  - Прореждане в гъсти групи – в подотдели 19:б, 19:г, 19:ж и 60:д, на обща площ 60,1 ха, възраст 35-40 години, пълнота 0,7-0,8 и процент на ползване 10-15 %;
  - Пробирка – в подотдели 18:г, 18:л, 19:а, 20:е, 54:б, 57:б, 57:в, 58:в, 58:г, 58:з, 60:ж, 220:б, 220:в, 224:а, 224:в и 224:г, на обща площ 172,1 ха, възраст 45-100 години, пълнота 0,7-0,9 и процент на ползване 15-20 %;
  - Пробирка в гъсти групи – в подотдели 18:б, 18:е, 20:в, 20:м, 20:о, 54:а и 278:а, на обща площ 74,2 ха, възраст 45-80 години, пълнота 0,7-0,8 и процент на ползване 10-15 %;
    - Възобновителни сечи:
  - Постепенно-котловинна – в подотдели 19:з, 21:в, 58:е, 198:б, 221:б, 221:в, 232:а, 239:а, 239:б, 240:а, 244:г, 276:з, 277:а, 277:б, 278:б, 278:г, 313:б, 314:к, 315:а, 332:б и 332:г, на обща площ 307,8 ха, възраст 40-170 години, пълнота 0,3-0,8 и процент на ползване 20-95 %;
    - Други:
  - Санитарна – в подотдел 26:е, на обща площ 1,7 ха, възраст 40 години, пълнота 0,6 и процент на ползване 15 %;

В подотдели 20:к, 58:ж, 59:д и 59:е не се предвижда материален добив от планираните за извеждане сечи.

Предвидените дейности по реализация на представеното план-извлечение не могат да бъдат отнесени към никоя от позициите на Приложение № 1 и № 2 на Закона за опазване на околната среда и не подлежат на регламентираните с глава шеста от Закона процедури по преценяване на необходимостта от извършване на екологична оценка и/или оценка на въздействието върху околната среда, задължителна екологична оценка и/или оценка на въздействието върху околната среда.





# РЕПУБЛИКА БЪЛГАРИЯ

## Министерство на околната среда и водите

### Регионална инспекция по околната среда и водите - Бургас

Процедираната площ не попада в границите на защитена територия, по смисъла на Закона за защитените територии.

Подотдели 18:б, 18:в, 18:г, 18:е, 18:ж, 18:к, 18:л, 19:а, 19:б, 19:г, 19:е, 19:ж, 19:з, 20:в, 20:д, 20:е, 20:к, 20:л, 20:м, 20:о, 20:п, 21:в, 26:а, 26:г, 26:е, 54:а, 54:б, 54:г, 54:д, 54:ж, 55:и, 57:б, 57:в, 57:г, 58:а, 58:в, 58:г, 58:е, 58:ж, 58:з, 58:и, 59:д, 59:е, 59:ж, 59:з, 60:а, 60:б, 60:г, 60:д, 60:е, 60:ж, 240:в и 240:м попадат в границите на следните защитени зони:

- BG0000133 „Камчийска и Еменска планина“ за опазване на природните местообитания и на дивата флора и фауна, одобрена с Решение № 611/16.10.2007 г. на Министерски съвет (обн. ДВ, бр. 85/2007 г.);

- BG0002044 „Камчийска планина“ за опазване на дивите птици, обявена със Заповед № РД-132/10.02.2012 г. (обн. ДВ, бр. 23/2012 г.), изм. със Заповед № РД-77/28.01.2013 г. (обн. ДВ, бр.10/2013 г.) и двете на Министъра на околната среда и водите със следния.

Подотдели 244:г, 270:в, 271:г, 276:з, 277:а, 277:б, 278:а, 278:б, 278:г, 332:б и 332:г попадат в границите на защитена зона BG0002043 „Емине“, за опазване на дивите птици, обявена със Заповед № РД-560/21.08.2009 г. (обн. ДВ, бр. 69/2009 г.), изм. със Заповед № РД-76/28.01.2013 г. (обн. ДВ, бр.10/2013 г.) и двете на Министъра на околната среда и водите.

Подотдели 313:б и 314:к попадат в границите на следните защитени зони:

- BG0002043 „Емине“, за опазване на дивите птици, обявена със Заповед № РД-560/21.08.2009 г. (обн. ДВ, бр. 69/2009 г.), изм. със Заповед № РД-76/28.01.2013 г. (обн. ДВ, бр.10/2013 г.) и двете на Министъра на околната среда и водите;

- BG0001004 „Емине-Иракли“ за опазване на природните местообитания и на дивата флора и фауна, одобрена с Решение № 802/04.12.2007 г. (обн. ДВ, бр. 107/2007 г.) и увеличена с Решение № 660/01.11.2013 г. (обн. ДВ, бр.97/2013 г.) и двете на Министерски съвет.

Част от подотдели 315:а 322:ж и 322:з попадат в границите на защитена зона BG0001004 „Емине-Иракли“ за опазване на природните местообитания и на дивата флора и фауна, одобрена с Решение № 802/04.12.2007 г. (обн. ДВ, бр. 107/2007 г.) и увеличена с Решение № 660/01.11.2013 г. (обн. ДВ, бр.97/2013 г.) и двете на Министерски съвет, но попадат изцяло в BG0002043 „Емине“, за опазване на дивите птици, обявена със Заповед № РД-560/21.08.2009 г. (обн. ДВ, бр. 69/2009 г.), изм. със Заповед № РД-76/28.01.2013 г. (обн. ДВ, бр. 10/2013 г.) и двете на Министъра на околната среда и водите.

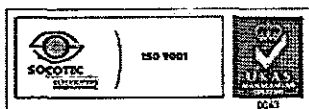
При извършената проверка за допустимост по реда на чл. 12 във връзка с чл. 2, ал. 2 от Наредбата за ОС се констатира, че предвижданията на план-извлечението са допустими спрямо режимите на защитени зони BG0002044 „Камчийска планина“ и BG0002043 „Емине“, за опазване на дивите птици, определени със заповедите за обявяване и изменението им.

След проверка в информационната система за Натура 2000, поместена на сайта на МОСВ (адрес <http://natura2000.moew.government.bg/>) е констатирано, че:

- Подотдели 18:б, 18:ж, 18:з, 20:о (част), 21:в, 26:а, 57:б, 57:в, 57:г, 58:в, 58:г, 58:е, 58:ж, 58:з, 58:и, 60:а (част), 60:б, 60:д, 60:е, 218:з, 220:б, 220:в, 221:б, 224:а, 232:а, 239:а, 239:б, 240:а, 244:г, 270:в, 271:г, 273:з, 277:б, 278:а, 278:б, 278:г, 313:б, 314:к, 332:б и 332:г засягат природно местообитание 91M0 „Балкано-панонски церово-горунови гори“.

- Подотдел 18:г, 18:л (част), 19:а, 54:г, 58:а и 59:д засяга природно местообитание \*91S0 „Западнопонтийски букови гори“.

- Подотдели 19:б, 19:ж, 19:з и 59:е засягат природни местообитания 91M0 „Балкано-панонски церово-горунови гори“ и \*91S0 „Западнопонтийски букови гори“.





# РЕПУБЛИКА БЪЛГАРИЯ

## Министерство на околната среда и водите

### Регионална инспекция по околната среда и водите - Бургас

С писмо изх. № ПД-2928(1) и 3179(1)/04.01.2019г. възложителят е уведомен, че предвид обхвата на план-извлечение, характера и обема на предвидените с него дейности, компетентният орган е преценил необходимостта от провеждане на процедура по оценка за съвместимостта с предмета и целите на опазване на защитените зони по реда на Глава втора от Наредбата за ОС.

С вх. № ПД-3179(3)(4) и 2928(2)/09.01.2019 г. е виесено уведомление по чл. 10 от Наредбата за ОС и документ за виесена такса.

След преглед на представената информация, въз основа на критериите по чл. 16 от Наредбата за ОС, е извършена преценка за вероятната степен на отрицателно въздействие върху горе цитираните защитени зони.

Съгласуването се основава на следните:

#### МОТИВИ:

1. Предвид местоположението, характера и обема на заложените в план-извлечението лесовъдски мероприятия, не се очаква унищожаване и/или увреждане в значителна степен на природни местообитания и местообитания на видове, предмет на опазване в защитена зона BG0000133 „Камчийска и Еменска планина“ и BG0001004 „Емие-Иракли“ за опазване на природните местообитания и на дивата флора и фауна, тъй като предвидената сеч засягаща подотдели с картирани природни местообитания *91MO «Балкано-панонски церово-горунови гори»* и *\*91SO „Западнопонтийски букови гори“* ще се реализира върху ограничена площ в сравнение с представеността им в зоната.

2. Не се очаква реализацията на план-извлечението да доведе до кумулативно въздействие със значителен отрицателен ефект върху горски местообитания, в това число и приоритетни, предмет на опазване в защитените зони, спрямо одобрени до момента планове, програми и/или проекти със сходен характер.

3. Реализацията на план-извлечението не предполага трайно влошаване на качествата на местообитанията за размиожаване, хранене, укритие, миграция на видове, включително птици, предмет на опазване в защитените зони. С предвидените горскостопански дейности не се създават условия за образуване на трайна преграда, която да възпрепятства миграцията на видове.

4. При провеждане на сечите не се очаква генериране на шум, емисии и отпадъци във вид и количества, които да окажат значително отрицателно въздействие, вкл. значително безпокойство върху видовете, предмет на опазване в защитените зони.

„План-извлечение за промяна вида на сечта през 2019 г. в гори, собственост на държавата, в териториалния обхват на ТП „ДЛС Несебър“ се съгласува само за конкретно заявения план.

С цел предотвратяване, намаляване и възможно най-пълно отстраняване на предполагаемите отрицателни въздействия върху защитените зони и техния предмет на опазване, при реализацията на план-извлечението да се спазват следните

#### УСЛОВИЯ:

1. При извеждане на възобновителните лесовъдски намеси, при маркиране на насажденията, с цел опазване на местообитанията и популациите на безгръбначни, птици и дребни бозайници, предмет на опазване в зоните, да се оставят 3 – 5 броя биотопии дървета на 1 ха до 10 м<sup>3</sup>/ха мъртва и/или гниеща дървесина от запаса на насажденията.



Гр. Бургас, к-с „Лазур“, ул. „Перушица“ № 67, ет. 3, п.к. 388

Тел: (+359) 56 813205, Факс: (+359) 56 813 200

e-mail: [riosvbs@unacs.bg](mailto:riosvbs@unacs.bg)





## РЕПУБЛИКА БЪЛГАРИЯ

Министерство на околната среда и водите

Регионална инспекция по околната среда и водите - Бургас

2. При извеждане на сечта да се съхраняват дървета, в които има индикации за гнездене на птици или наличие на хралупи на други животни.


*Настоящото решение не отменя задълженията на възложителя за изпълнение на изискванията на Закона за опазване на околната среда и други специални закони и подзаконовни нормативни актове и не може да служи като основание за отпадане на отговорността, съгласно действащата нормативна уредба по околна среда.*

*При промяна на план-извлечението, на възложителя или на някои от обстоятелствата, при които е било издадено настоящето решение, възложителя/ новия възложител трябва да уведоми РИОСВ град Бургас до 14 дни от настъпването му.*

*Съгласно разпоредбите на чл. 31, ал. 7, във връзка с ал. 24 от ЗБР решението автоматично прекратява действието си, ако в продължение на 5 години от датата на издаването му не е започнало осъществяването на план-извлечението.*

**При констатиране на неизпълнение на условията, изискванията и мерките, посочени в настоящето решение, виновните лица носят административно наказателна отговорност по чл. 128б от ЗБР.**

*Решението може да бъде обжалвано в 14 дневен срок от съобщаването му пред министъра на околната среда и водите и пред Административен съд гр. Бургас по реда на Административно-процесуалния кодекс.*



**ИНЖ. ТОНКА АТАНАСОВА**  
**ДИРЕКТОР НА РИОСВ - БУРГАС**



Гр. Бургас, к-с „Лазур“, ул. „Перушица“ № 67, ет. 3, п.к. 388

Тел: (+359) 56 813205, Факс: (+359) 56 813 200

e-mail: [riosvbs@unacs.bg](mailto:riosvbs@unacs.bg)

