



# РЕПУБЛИКА БЪЛГАРИЯ

## Министерство на околната среда и водите

Регионална инспекция по околната среда и водите - Бургас

Решение № БС-25-ЕО/ 25.02.2025

### За преценяване на необходимостта от извършване на екологична оценка

На основание чл.85, ал.4 и ал.5 от Закона за опазване на околната среда (ЗООС), чл. 14, ал.2 от Наредба за условията и реда за извършване на екологична оценка на планове и програми (НУРИЕОПП), чл.31, ал.4 от Закона за биологичното разнообразие (ЗБР), чл.37, ал. 3 и ал.4 от Наредбата за условията и реда за извършване на оценка за съвместимостта на планове, програми, проекти и инвестиционни предложения с предмета и целите на опазване на защитените зони (Наредба за ОС), представена писмена документация, съгласно чл. 8а от НУРИЕОПП с вх. № ПД-2654(4)/22.11.2024 г., както и получени становища от Регионална здравна инспекция, гр. Бургас (РЗИ-Бургас) с изх. № 10-321-1/03.12.2024 г. и Басейнова дирекция „Източноевропейски район“ с изх. № ПУ-01-1184/2/ от 12.02.2025 г.,

### РЕШИХ:

да не се извършва екологична оценка на план „ПУП-ПП за трасе на пътен достъп до кариера „Трите круши-запад“, находяща се в ПИ с идентификатори 36525.149.849, 36525.151.983, 36525.151.421, 36525.151.420, 36525.151.858, 36525.151.422, 36525.151.981, 36525.151.980, 36525.151.982, 36525.151.977, местност „Кайряка“ по КК и КР на гр. Карнобат, Община Карнобат, Област Бургас от общински път ВGS3071 при км 0+780 в дясно“


**възложител: ОБЩИНА КАРНОБАТ**  
**ГР. КАРНОБАТ, П.К. 8400, БУЛ. „БЪЛГАРИЯ“ №12**

### Характеристика на плана:

Планът е с цел проектиране и изграждане на трасе на транспортен достъп до кариера „Трите Круши-запад“, находяща се в ПИ 36525.149.849, 36525.151.983, 36525.151.421, 36525.151.420, 36525.151.858, 36525.151.422, 36525.151.981, 36525.151.980, 36525.151.982, 36525.151.977, в земл. гр. Карнобат, общ. Карнобат. С ПУП-ПП ще се засягат имоти, земеделска собственост в землището на гр. Карнобат, Община Карнобат. Преминаването през съществуващите дерета в разглеждания участък ще се извърши посредством тръбни водостоци, с цел да не се прекъсва тяхната цялост и функция. Предвиденото за изграждане трасе ще е с дължина 357 м. Частта от поземлените имоти, засегнати с изграждането на новопроектирания транспортен достъп е с площ в размер на 5437 кв.м в землището на гр. Карнобат, Община Карнобат. По новопредвидения обслужващ път на ден ще преминават 77 транспортни средства (осреднени за година). Добитата суровина ще се транспортира с автосамосвали и с влекачи с полуремаркета за насипни товари с товароносимост 20 t.

Изграждането на пътното тяло и настилката ще се извърши по следната технологична последователност:

- оформяне на земната основа до достигане на проектните нива;
- едновременно полагане на трошенокаменната основа с различна ширина на пътното тяло;
- полагане и уплътняване на пласт от заклиноващ дребнозърнест трошен камък по цялото платно.



гр. Бургас, к-с Лазур, ул. „Перушица“ 67, ет.3, п.к.388  
Тел: +359 56 813205, Факс: +359 56 813 200  
e-mail: [riosvbs@unacs.bg](mailto:riosvbs@unacs.bg)  
[www.riosvbs.com](http://www.riosvbs.com)





Поземлените имоти, засегнати с ПУП-ПП са земеделска територия с местоположение в землището на гр. Карнобат, Община Карнобат, както следва: 36525.121.356; 36525.151.986; 36525.123.904; 36525.122.353; 36525.122.1; 36525.121.355 по КК.

С Протокол №10/20.05.2024г. на Общински съвет-Карнобат се разрешава изработването на ПУП-Парцеларен план и се дава предварително съгласие за преминаване на трасе на пътна връзка извън сервитута на път BGS3071 през ПИ с идентификатори 36525.121.356, 36525.122.353, 36525.123.904, 36525.151.986 по КК и КР на гр. Карнобат, с която се осигурява транспортен достъп до обект кариера „Трите круши-запад“.

Със Заповед №РД-367/10.06.2024г. е допуснато изработването на проект на ПУП-ПП за обект техническа инфраструктура за изграждане на пътна връзка извън сервитута на път BGS3071 при км 0+780 в дясно.

От Директора на РИОСВ-Бургас е издадено Решение по оценка на въздействието върху околната среда №БС-1-1/22.04.2021г., с което е одобрил осъществяването на инвестиционно предложение „Добив на подземни богатства - строителни материали (андезитави туфи) в находище „Трите круши-запад“ на 2 концесионна площ 325 дка, разположено в землището на град Карнобат, Община Карнобат“.

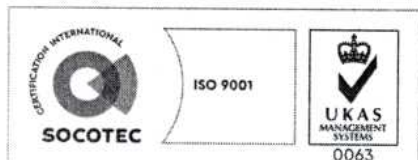
Имоти с идентификатори 36525.149.849, 36525.151.983, 36525.151.421, 36525.151.420, 36525.151.858, 36525.151.422, 36525.151.981, 36525.151.980, 36525.151.982, 36525.151.977 по ККР на гр. Карнобат, община Карнобат. Най-близко разположена е защитена зона за опазване на природните местообитания и на дивата флора и фауна BG0000196 „Река Мочурица“, определена по чл. 6, ал. 1, т. 1 и 2 от ЗБР и обявена със Заповед №РД-316/31.03.2021 г. (ДВ, бр. 52/22.06.2021 г.), изм. и доп. със Заповед №РД-711/28.09.2023 г. (ДВ, бр. 83/03.10.2023 г.) на министъра на околната среда и водите.

Планът попада в обхвата на т. 9.1. – Подробни устройствени планове – планове за застрояване, вкл. парцеларни планове за елементите на техническата инфраструктура извън границите на урбанизираните територии на Приложение № 2 към чл.2, ал.2, т. 1 от НУРИЕОПП и подлежи на преценяване на необходимостта от извършване на екологична оценка по реда на цитираната Наредба.

Планът попада в обхвата на чл.2, ал.1, т.1 от Наредбата за ОС и подлежи на процедура по оценка за съвместимостта на плана с предмета и целите на опазване на защитените зони, която съгласно чл.37, ал. 3 от Закона за биологичното разнообразие се извършва чрез процедурата по екологична оценка по реда на Закона за опазване на околната среда.

## МОТИВИ:

1. Основната цел на проекта е изграждане на транспортен достъп до кариера „Трите круши-запад“, м. „Кайряка“, землище на гр. Карнобат, Община Карнобат.
2. Предлагания план не се очаква създаване на екологични проблеми, както изамърсяване или дискомфорт на околната среда. Не са установени екологични проблеми в района, които да са от значение за реализирането на ПУП-ПП.
3. Нарушаването на почвената покривка при строително-монтажните работи (СМР) е свързано с извършването на определени количества земно-изкопни работи, както и отъпкване на почвата. Всички временни подходи и временни площадки ще бъдат рекултивирани и възстановени. Почвата и изкопаните земни маси ще бъдат използвани за обратна насипка.



гр. Бургас, к-с Лазур, ул. „Перушица“ 67, ет.3, п.к.388  
Тел: +359 56 813205, Факс:+359 56 813 200  
e-mail: [riosvbs@unacs.bg](mailto:riosvbs@unacs.bg)  
[www.riosvbs.com](http://www.riosvbs.com)





4. С реализиране на новото трасе не се очаква нарушаване, замърсяване или увреждане на почвата в съседните терени. Реализацията на предвидените действия няма да доведе до промяна на геоложката основа с произтичащи от това последици.

5. С реализиране на плана няма да се окаже влияние върху количествения режим и качествата на повърхностните и подземни води, общото състояние на водните екосистеми и процесите на самоочистване в условията на нормални и сухи години. Не се очаква изменение в хидроложките и хидрогеоложки условия на водите от реализирането на плана.

6. След преглед на представената документация и на основания чл.37, ал.3 от Наредбата за ОС, и въз основа на критериите по чл.16 от същата наредба, преценката за вероятната степен на отрицателно въздействие на плана върху най-близката защитена зона за опазване на природните местообитания и на дивата флора и фауна BG0000196 „Река Мочурица“определена по чл. 6, ал. 1, т. 1 и 2 от ЗБР и обявена със Заповед №РД-316/31.03.2021 г. (ДВ, бр. 52/22.06.2021 г.), изм. и доп. със Заповед №РД-711/28.09.2023 г. (ДВ, бр. 83/03.10.2023 г.) на министъра на околната среда и водите е, че плана няма вероятност да окаже значително отрицателно въздействие върху предмета и целите на опазване в зоната, поради следните мотиви:

- Предвид значителното отстояние на имота от границите на най-близко разположената защитена зона, както и предвижданията на плана, които са с локално въздействие, не се очаква загуба на площ от дадено местообитание спрямо площта на местообитанията в горечитираната защитена зона, в Континенталния биогеографски регион или в мрежата като цяло..

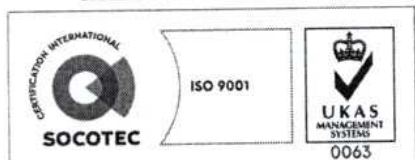
- Територията, предмет на ПУП-ПП, попада извън границите на Натура 2000 места. Отстои на около 2,13 км от ЗЗ за опазване на природните местообитания и на дивата флора и фауна BG0000196 „Река Мочурица“. Предвид отдалечеността от границите на Натура 2000 места не се очакват преки или косвени щети върху размера, характеристиките или възможностите за възпроизводство на популациите в защитената зона.

- ПУП-ПП сам по себе си не генерира въздействия върху околната среда, същите устройват територията документално и създава предпоставка за реализиране на конкретни инвестиционни предложения в имота, предмет на плана, а именно: изграждане на обслужващ път. Предвиденото за изграждане трасе ще е с дължина 357 м.Устройването на територията за такъв тип инвестиционни предложения не предполага генерирането на значителни емисии в околната среда и значителни количества отпадъци по време на реализацията им. В етапа на строителство ще се генерират единствено неорганизираните емисии от строителната площадка, но общата продължителност за изграждане на пътя е предвидена в рамките на няколко месеца. При експлоатацията им се очаква генериране на незначителни количества отпадъци при ремонтни дейности.

- Характерът на предвидените с плана инвестиционни предложения, не предполагат въздействия: като намаляване на водните ресурси, генериране на химически емисии, вибрации, замърсяване на атмосферния въздух и др., които могат да засегнат структурата и функциите на най-близко разположената защитена зона.

- Отчитайки местоположението /извън Натура 2000 места/ и описаните характеристики на заявения план, при реализацията му няма вероятност от отрицателно въздействие върху най-близко разположените ЗЗ по отношение на въздействие на предвидените с плана дейности поотделно или във взаимодействие с други ИП/ППП. Няма други реализирани, одобрени или в процедура ИП/ППП, които да окажат отрицателно кумулативно въздействие върху популациите и местообитанията на видовете, предмет на опазване в ЗЗ..

7. Съгласно становище на БДИБР-Пловдив с изх. № изх. № ПУ-01-1184/2/ от 12.02.2025 г., реализирането на плана е допустимо спрямо ПУРБ и ПУРН 2022-2027 г., при спазване на условията, заложиени в становището.



гр. Бургас, к-с Лазур, ул. „Перушица“ 67, ет.3, п.к.388  
Тел: +359 56 813205, Факс:+359 56 813 200  
e-mail: [riosvbs@unacs.bg](mailto:riosvbs@unacs.bg)  
[www.riosvbs.com](http://www.riosvbs.com)





8. Съгласно становище на Регионална здравна инспекция-Бургас с изх. № 10-321-1/03.12.2024 г., в разглежданата документация се съдържат анализи, изводи и мотивирани заключения по отношение степента на значимост на въздействието и риска за човешкото здраве, с които е доказано, че не се очаква здравен риск при осъществяване на плана.

### ПРИ СЛЕДНИТЕ УСЛОВИЯ:

1. Да се спазват условията, заложи в становище с изх. № ПУ-01-1184/2/12.02.2025г. на БДИБР, копие от което приложено Ви изпращаме.


*Настоящото решение № БС-25-ЕО/2025г. за преценяване на необходимостта от извършване на екологична оценка на „ПУП-ПП за трасе на пътен достъп до кариера „Трите круши-запад“, находяща се в ПИ с идентификатори 36525.149.849, 36525.151.983, 36525.151.421, 36525.151.420, 36525.151.858, 36525.151.422, 36525.151.981, 36525.151.980, 36525.151.982, 36525.151.977, местност „Кайряка“ по КК и КР на гр. Карнобат, Община Карнобат, Област Бургас от общински път ВGS3071 при км 0+780 в дясно“, не отменя задълженията на възложителя за изпълнение на изискванията на Закона за опазване на околната среда и други специални закони и подзаконовни нормативни актове и не може да послужи като основание за отпадане на отговорността, съгласно действащата нормативна уредба.*

*При промяна на възложителя, на параметрите на плана или на някои от обстоятелствата, при които е било издадено настоящото решение, възложителят/новият възложител трябва да уведоми своевременно РИОСВ-Бургас.*

*Решението може да бъде обжалвано от заинтересованите лица в 14 дневен срок от съобщаването му чрез Директора на РИОСВ-Бургас пред Министъра на околната среда и водите и/или пред съответния Административен съд по реда на АПК.*

**ПАВЕЛ МАРИНОВ**

Директор на РИОСВ-Бургас



гр. Бургас, к-с Лазур, ул. „Перущица“ 67, ет.3, п.к.388

Тел: +359 56 813205, Факс:+359 56 813 200

e-mail: [riosvbs@unacs.bg](mailto:riosvbs@unacs.bg)

[www.riosvbs.com](http://www.riosvbs.com)

