



РЕПУБЛИКА БЪЛГАРИЯ

Министерство на околната среда и водите

Регионална инспекция по околната среда и водите - Бургас

РЕШЕНИЕ № БС-24-ПР/ 13. 02. 2025

за преценяване на необходимостта от извършване на оценка на въздействието върху околната среда

На основание чл. 93, ал.1, т.1 във връзка с ал.3 и ал.6 от Закона за опазване на околната среда, чл. 7, ал. 1, чл. 8, ал. 1 от Наредбата за условията и реда за извършване на оценка на въздействието върху околната среда (Наредбата по ОВОС), чл. 31 ал. 4 и ал. 6 от Закона за биологичното разнообразие (ЗБР), чл.2, ал.1, т.1, чл.4, чл.6а, т.2, чл. 40, ал. 4 от Наредбата за условията и реда за извършване на оценка на съвместимостта на планове, програми, проекти и инвестиционни предложения с предмета и целите на опазване на защитените зони (Наредбата по ОС) и представена писмена документация от възложителя по приложение № 2 към чл. 6, от Наредбата за ОВОС и по чл.10, ал.1 и 2 от Наредбата за ОС с вх. № ПД-3122(4) от 02.01.2025 г., както и получени становища от Регионална здравна инспекция, гр. Бургас (РЗИ-Бургас) с изх. № 10-2-3/05.02.2025 г.

РЕШИХ

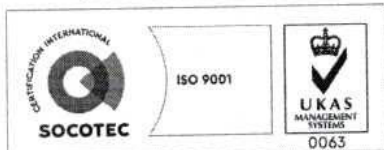
да не се извършва оценка на въздействието върху околната среда за инвестиционно предложение „Изграждане на самостоятелна система за съхранение на енергия с литиеви желязо-фосфатни батерии в стейкове, инвертори и електрически шкафове за контрол и повишаващи трансформатори в ПИ с идентификатор 35883.20.54 по КК на град Камено, м. „Кавак дере“, община Камено“, което **няма вероятност** да окаже значително отрицателно въздействие върху околната среда, природните местообитания, популации и местообитания на видове, предмет на опазване в защитените зони и човешкото здраве

Възложител: „Лакотим“ ЕООД

Град София, р-н „Възраждане“, бул. „Акад. Иван Гешов“ №2Е

Кратко описание на инвестиционното предложение:

С настоящото инвестиционно предложение, се предвижда изграждане на самостоятелна система за съхранение на енергия, с мощност 50 МВт, капацитет 100 МВт/ч, с монтиране на 20 футови метални контейнера, с асемблирани в тях акумулаторни батерии стекове на базата на твърдотелни литиеви желязо-фосфатни батерийни елемента, инвертори и повишаващ трансформатор. Системата за съхранение на енергия има конфигурационен капацитет от 50 MW/100 MWh и ще използва контейнери за внедряване на цялостни литиево-йонни акумулаторни системи, двупосочни преобразуватели, системи за управление на батериите, система за управление на енергията, система за управление на разпределението на променлив и постоянен ток, система за мониторинг на околната среда и система за противопожарна защита. Системата за съхранение на енергия ще се състои от 15 комплекта единици, като блокът за съхранение на енергия ще се състои от един сух трансформатор от 3450 KVA, два 1725 kW PCS и два контейнера от 3,34 MWh.



гр. Бургас, к-с Лазур, ул. „Перушица“ 67, ет.3, п.к.388

Тел: +359 56 813205, Факс: +359 56 813 200

e-mail: riosvbs@unacs.bg

www.riosvbs.com



За осъществяване на заявеното инвестиционно предложение, се предвижда изменение на ПУП-ПРЗ за имота, като същия се отреди „за система за съхранение на ел. енергия“, при запазване на устройствената зона Пп.

Дейността не предвижда строителни дейности и изграждане на нови сгради. Ще се монтира съответното комплексно оборудване за реализация на системата. В имота ще се монтира повишаващ трансформатор.

Със Заповед № РД-09-244/16.07.2007 г., издадена от Кмета на Община Камено, е одобрен ПУП-ПРЗ и имотът е отреден „за пункт за изкупуване на черни и цветни метали“, с установяване на следните градоустройствени показатели: Плътност – до 80%, Кинт – до 2.5, Височина – до 10,00м и Озеленяване – мин. 20%.

С Решение № 9/2007 г. на Комисията по чл. 17, ал.1, т.1 от ЗООС, е променено предназначението на 3671 кв. м земеделска земя за изграждане на обект: „склад /площадка/ за изкупуване на цветни и черни метали“ в землището на град Камено, имот № 020054, община Камено. С Решение № 9/2007 г. е изгубило срок на правно действие.

На основание чл. 140 от ЗУТ, гл. архитект на Община Камено, е издал виза за проектиране на газ ко-генератор и система за съхранение на енергия с мощност 40 MW.

Инвестиционното предложение попада в обхвата на т. 10 „Инфраструктурни инвестиционни предложения“, буква „б“ „за урбанизирано развитие, включително строителство на търговски центрове и паркинги и т. 10 „Туризм и отдих“, буква „в“ „ваканционни селища, хотелски комплекси извън урбанизираните територии и съпътстващи дейности (невключени в приложение № 1) от Приложение 2, към чл. 93, ал. 1, т. 1 и 2 на ЗООС и съгласно чл. 81, ал. 1, т. 2 подлежи на процедура по преценяване на необходимостта от извършване на ОВОС, поради което същото подлежи на процедура по оценка за съвместимостта му с предмета и целите на опазване на защитените зони по реда на чл. 31, ал. 4, във връзка ал.1 от Закона за биологичното разнообразие и чл. 2, ал. 1, т. 1 от Наредбата за ОС. Съгласно чл. 93, ал. 3 от ЗООС, компетентен орган за произнасяне с решение е директорът на РИОСВ-Бургас.


ПИ с идентификатор 35883.20.54 по КК на град Камено, м. „Кавак дере“, община Камено не попада в защитена територия, по смисъла на Закона за защитените територии.

Имотът не попада и в границите на защитена зона, по смисъла на Закона за биологичното разнообразие (Натура 2000 място). Най-близо (на 5,97 км) е разположена защитена зона BG0000151 „Айтоска планина“ за опазване на природните местообитания и на дивата флора и фауна, обявена със Заповед № РД-1018/17.12.2020г. (ДВ, бр.17/26.02.2021г.), изм. и доп. със Заповед № РД-717/28.09.2023г. (ДВ, бр. 83/2023г.) и двете на министъра на околната среда и водите.

След анализ на представената документация и на основание чл. 40, ал. 3 от Наредбата за ОС, въз основа на критериите по чл.16 от нея, е направена преценка за вероятната степен на отрицателно въздействие, според която, считам че гореописаното инвестиционно предложение **няма вероятност** да окаже значително отрицателно въздействие върху защитена зона BG0000151 „Айтоска планина“ за опазване на природните местообитания и на дивата флора и фауна, поради следните

МОТИВИ:

1. Характеристика на инвестиционни предложения: размер, засегната площ, параметри, мащабност, обем, производителност, обхват; взаимовръзка и кумулиране с други съществуващи и/или одобрени инвестиционни предложения оформление на инвестиционното предложение в неговата цялост; използване на природни ресурси, земните недра, почвите, водите и на биологичното разнообразие; генериране на



гр. Бургас, к-с Лазур, ул. „Перущица“ 67, ет.3, п.к.388

Тел: +359 56 813205, Факс: +359 56 813 200

e-mail: riosvbs@unacs.bg

www.riosvbs.com



отпадъци замърсяване и вредно въздействие; риск от големи аварии и/или бедствия, които са свързани с инвестиционното предложение, включително причинени от изменението на климата, в съответствие с научните познания; рисковете за човешкото здраве:

1. Инвестиционното предложение ще се реализира в поземлен имот с идентификатор 35883.20.54 по КК на град Камено, м. „Кавак дере“, община Камено, с площ 3670 кв. м, с начина на трайно ползване: За складова база.

Захранването на имота с вода за питейно-битови нужди ще се осъществи от съществуващите мрежи на инженерната инфраструктура в района, след съгласуване с експлоатационното дружество “ВиК” ЕАД и сключване на договор за предоставяне на услугата.

2. Не се предвижда водоснабдяване и канализиране на имота.

3. Съгласно получено становище на РЗИ-Бургас с изх. № 10-2-3/05.02.2025 г. се конкретизира, че не се възразява да се реализира осъществяване на инвестиционното предложение при спазване на условието, заложено в становището, копие от което се прилага към решението.

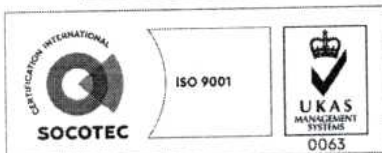
II. Местоположение на инвестиционното предложение: съществуващо и одобрено земеползване относителното изобилие, достъпност, качество и възстановителна способност на природните богатства (включително почва, земни недра, вода и биологично разнообразие) в района и неговите подпочвени пластове; абсорбиционен капацитет на природната среда, като се вземат предвид: мочурища, крайречни области, речни устия; крайбрежни зони и морска околна среда; планински и горски райони; защитени със закон територии; засегнати елементи от Националната екологична мрежа; територии, свързани с инвестиционното предложение, в които нормите за качество на околната среда са нарушени или се смята, че съществува такава вероятност; гъстонаселени райони; ландшафт и обекти с историческа, културна или археологическа стойност; територии и/или зони и обекти със специфичен санитарен статут или подлежащи на здравна защита:

1. Поземлен имот с идентификатор непо КК на град Камено, община Камено не попада в границите на защитена територия по смисъла на Закона за защитените територии, обявени по реда на ЗЗТ. Най-близо разположената такава, отстояща на над 2800 м е защитена местност „Корията – гора от полски бряст“, обявена със Заповед № РД-420/14.11.1995 г. на Министерство на околната среда (обн. ДВ, бр. 105/1995 г.). Не се очаква отрицателно въздействие върху защитената територия.

2. Имотът не попада в границите на защитена зона по смисъла на Закона за биологичното разнообразие (Натура 2000 място). Най-близо (на 5,97 км) е разположена защитена зона BG0000151 „Айтоска планина“ за опазване на природните местообитания и на дивата флора и фауна.

3. Съгласно становище с изх. № 54-00-22/17.01.2025г., издадено от Община Камено, разглежданият имот отстои на отстояние около 300 м от селскостопански сгради за съхранение на стопанска продукция, разположени в ПИ с идентификатор 35883.57.33 по КК/.

III. Типа и характеристиките на потенциалното въздействие върху околната среда: степента и пространствения обхват на въздействието (като географски район и брой на населението, които е вероятно да бъдат засегнати); естеството на въздействието; трансграничния характер на въздействието; интензивността и комплексността на въздействието, вероятността за въздействие; очакваното настъпване, продължителността, честотата и обратимостта на въздействието;



гр. Бургас, к-с Лазур, ул. „Перушица“ 67, ет.3, п.к.388
Тел: +359 56 813205, Факс:+359 56 813 200
e-mail: riosvbs@unacs.bg
www.riosvbs.com



комбинирането с въздействия на други съществуващи и/или одобрени инвестиционни предложения; възможността за ефективно намаляване на въздействията:

1. Предвид местоположението на имота извън границите на защитена зона от Екологичната мрежа Натура 2000, не се очакват преки и косвени негативни въздействия върху структурата, функциите и природозащитните цели на защитена зона BG0000151 „Айтоска планина“ за опазване на природните местообитания и на дивата флора.

2. Реализацията на инвестиционното предложение няма да доведе до нарушаване на целостта, структурата, функциите и природозащитните цели на най-близко разположена защитена зона BG0000151 „Айтоска планина“ за опазване на природните местообитания и на дивата флора и фауна, тъй като имотът отстои на около 5,97 км от нея.

3. Предвид отстоянието от границите на защитени зони няма вероятност от фрагментация и/или отнемане на площи заети с естествени природни местообитания, опазвани в най-близко разположената (на около 5,97 км) защитена зона BG0000151 „Айтоска планина“.

4. Предвид местоположението на имота (граничи със с. Свобода), характера на инвестиционното предложение и заявената промяна на ПУП-ПРЗ от „за пункт за изкупуване на черни и цветни метали“ в „за система за съхранение на ел. енергия“, не се очаква дълготрайно и значително по степен безпокойство /коренно различно от досега съществуващото/, което да доведе до трайно и необратимо прогонване на видовете, включително птици, предмет на опазване в гореописаната най-близко разположена защитена зона, както и до изменение в структурата и числеността на популациите им.

5. Не се очаква реализацията на инвестиционното предложение да доведе до кумулативно въздействие със значителен отрицателен ефект върху местообитания и популации на видовете, предмет на опазване в гореописаната най-близко разположена защитена зона.

6. Около имота има реализирани инвестиционни предложения, както и граничи с кв. Свобода, част от населеното място на гр. Камено, което предполага значително антропогенно присъствие в района. За имота има одобрен ПУП-ПРЗ със Заповед № РД-09-244/16.07.2007 г.

7. Видовете извън предмета на защита в защитена зона BG0000151 „Айтоска планина“ са повсеместно разпространени, синантропни и върху тях не се очаква значително отрицателно въздействие.

8. Реализацията на инвестиционното предложение не предполага трансгранично въздействие, поради естеството на дейността и местоположението на площадката спрямо границите на Република България.

IV. Обществен интерес към инвестиционното предложение:


1. Съгласно изискванията на чл. 4, ал. 1 и ал. 2 от Наредбата за ОВОС възложителят и компетентният орган РИОСВ-Бургас са обявили инвестиционното предложение.

2. Съгласно изискванията на чл. 95, ал. 1 от Закона за опазване на околната среда компетентният орган е уведомил писмено кмета на Община Камено, чиято територия е засегната от осъществяването на инвестиционното предложение, а чрез него и засегнатото население.

3. В изпълнение на чл. 6, ал. 9 от Наредбата за ОВОС е осигурен обществен достъп до информацията по Приложение № 2 от Наредбата, както следва:

- от компетентния орган, чрез интернет страницата на РИОСВ-Бургас;

- от Община Камено, на чиято територия ще се осъществи инвестиционното предложение.



гр. Бургас, к-с Лазур, ул. „Перушица“ 67, ет.3, п.к.388

Тел: +359 56 813205, Факс: +359 56 813 200

e-mail: riosvbs@unacs.bg

www.riosvbs.com



4. С писмо с изх. №32-00-28/23.01.2025г. Кметът на Камено уведомява РИОСВ-Бургас, че информацията за преценяване на необходимостта от извършване на ОВОС е оповестена чрез поставяне на съобщение на информационното табло и на интернет страницата на Община Камено за най-малко 14 дни с цел изразяване на становища от заинтересовани лица, като в резултат не са постъпили жалби, възражения и становища.

5. Към момента на изготвяне на настоящото решение в РИОСВ-Бургас няма постъпили, жалби, възражения и становища срещу реализацията на инвестиционното предложение.

ПРИ СПАЗВАНЕ НА СЛЕДНИТЕ УСЛОВИЯ, МЕРКИ И ОГРАНИЧЕНИЯ:

1. Да се спазват условията, заложи в становище на РЗИ-Бургас с изх. № 10-2-3/05.02.2025 г., копие от което се прилага към придружително писмо за предоставяне на настоящото решение.

Настоящото решение се отнася само за конкретно заявеното предложение и в посочения му капацитет, същото не отменя задълженията на възложителя по Закона за опазване на околната среда и други специални закони и подзаконови нормативни актове и не може да служи като основание за отпадане на отговорността съгласно действащата нормативна уредба по околна среда.

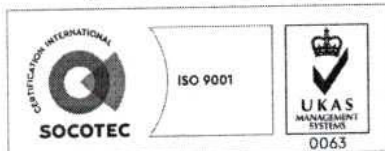
При промяна на инвестиционното предложение, на възложителя или на някои от обстоятелствата, при които е било издадено настоящето решение, възложителят/новият възложител трябва да уведоми РИОСВ гр. Бургас своевременно.

Съгласно чл. 93, л. 8 от ЗООС решението губи правно действие, ако в срок 5 години от датата на издаването му не е започнало осъществяване на инвестиционното предложение.

Заинтересованите лица могат да обжалват решението в 14 дневен срок от съобщаването му по реда на чл. 133 от Административно-процесуалния кодекс чрез Директора на РИОСВ Бургас пред Министъра на ОСВ и съответния Административен съд.

ПАВЕЛ МАРИНОВ

Директор на РИОСВ-Бургас



гр. Бургас, к-с Лазур, ул. „Перушица“ 67, ет.3, п.к.388

Тел: +359 56 813205, Факс: +359 56 813 200

e-mail: riosvbs@unacs.bg

www.riosvbs.com

