



РЕПУБЛИКА БЪЛГАРИЯ

Министерство на околната среда и водите

Регионална инспекция по околната среда и водите - Бургас

Решение № БС-24-ЕО/ 25. 02. 2025

За преценяване на необходимостта от извършване на екологична оценка

На основание чл.85, ал.4 и ал.5 от Закона за опазване на околната среда (ЗООС), чл. 14, ал.2 от Наредба за условията и реда за извършване на екологична оценка на планове и програми (НУРИЕОПП), чл.31, ал.4 от Закона за биологичното разнообразие (ЗБР), чл.37, ал. 3 и ал.4 от Наредбата за условията и реда за извършване на оценка за съвместимостта на планове, програми, проекти и инвестиционни предложения с предмета и целите на опазване на защитените зони (Наредба за ОС), представена писмена документация, съгласно чл. 8а от НУРИЕОПП с вх. № ПД-3588(2)/13.01.2025 г., както и получено становище от Регионална здравна инспекция, гр. Бургас (РЗИ-Бургас) с изх. № 10-10-1/29.01.2025 г.

РЕШИХ:

да не се извършва екологична оценка на план „ПУП-ПП за външно електрозахранване на двуетажни жилищни сгради в УПИ I-18, масив 52 (поземлен имот с идентификатор 47651.152.18 по КК) землище на с. Медово, Община Поморие“

възложител: „ЕЛЕКТРОРАЗПРЕДЕЛЕНИЕ ЮГ“ ЕАД
ГР. БУРГАС, УЛ. „ЛЮБЕН КАРАВЕЛОВ“ № 61

Характеристика на плана:

Парцеларният план се изготвя с цел външно електрозахранване на 13 бр. двуетажни жилищни сгради в УПИ I-18, масив 52 (поземлен имот с идентификатор 47651.152.18 по КК) землище на с. Медово, Община Поморие.

Имотите, включени в обхвата на ПУП-ПП, предмет на настоящата процедура са със следните характеристики:

- ПИ 47651.152.26 – вид на територията: Земеделска, начин на трайно ползване – За селскостопански, горски, ведомствен път, с обща площ 4806 кв.м.
- ПИ 47651.152.24 – вид на територията: Земеделска, начин на трайно ползване – Изоставена орна земя, с обща площ 7362 кв.м.

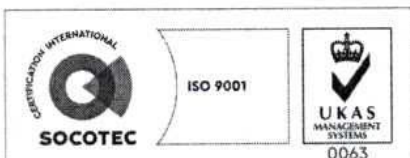
Трасето на кабела ще започне от съществуващ трафопост в ПИ 47651.152.24 (изоставена орна земя-земеделска земя), ще премине през ПИ 47651.501.526 (за второстепенна улица-урбанизирана територия) и през ПИ 47651.152.26 (За селскостопански, горски, ведомствен път) до ЕТ на граница на ПИ 47651.152.18 по КК на с. Медово, общ. Поморие.

Кабелът ще се положи в изкоп с дълбочина 1.1/0.6 м.

Теренът не попада в границите на защитени територии по смисъла на Закона за защитените територии, но попада в границите на две защитени зони по смисъла на Закона за биологичното разнообразие (Натура 2000):

- защитена зона BG0000151 „Айтоска планина“ за опазване на природните местообитания и на дивата флора и фауна, обявена със Заповед № РД-1018/17.12.2020г. (ДВ, бр.17/26.02.2021г.), изм. и

гр. Бургас, к-с Лазур, ул. „Перушица“ 67, ет.3, п.к.388
Тел: +359 56 813205, Факс:+359 56 813 200
e-mail: riosvbs@unacs.bg
www.riosvbs.com



допълнена със Заповед № РД-717/28.09.2023г. (ДВ, бр.83/03.10.2023г.), всички на Министъра на околната среда и водите;

- защитена зона BG0002043 „Емине” за опазване на дивите птици, обявена със Заповед № РД-560/21.08.2009 г. на министъра на околната среда и водите (ДВ, бр. 69/2009 г.), изм. със Заповед №РД-76/28.01.2013 г. (ДВ, бр. 10/2013 г.), и Заповед №РД-721/28.09.2023г. (ДВ, бр.83/03.10.2023г.), всички на Министъра на околната среда и водите.

При извършената проверка за допустимост по смисъла на чл. 12, във връзка с чл. 2, ал. 2 от Наредбата за ОС се установи, че инвестиционното предложение е допустимо спрямо режима на защитените зони, определен със заповедта за обявяването им, изм. и допълнението им.

Планът попада в обхвата на т. 9.1. – Подробни устройствени планове – планове за застрояване, вкл. парцеларни планове за елементите на техническата инфраструктура извън границите на урбанизираните територии на Приложение № 2 към чл.2, ал.2, т. 1 от НУРИЕОПП и подлежи на преценяване на необходимостта от извършване на екологична оценка по реда на цитираната Наредба.

Планът попада в обхвата на чл.2, ал.1, т.1 от Наредбата за ОС и подлежи на процедура по оценка за съвместимостта на плана с предмета и целите на опазване на защитените зони, която съгласно чл.37, ал. 3 от Закона за биологичното разнообразие се извършва чрез процедурата по екологична оценка по реда на Закона за опазване на околната среда.

МОТИВИ:

1. С реализиране на плана не се очаква нарушаване, замърсяване или увреждане на почвата в съседните терени. Реализацията на предвидените дейности няма да доведе до промяна на геоложката основа с произтичащи от това последици.

2. Нарушаването на почвената покривка, при СМР е свързано с извършването на определени количества земно-изкопни работи, както и утъпкване на почвата. Всички временни подходи и временни площадки ще бъдат рекултивирани и възстановени.


3. Нарушаването на почвената покривка, при СМР е свързано с извършването на определени количества земно-изкопни работи, както и утъпкване на почвата. Всички временни подходи и временни площадки ще бъдат рекултивирани и възстановени.

4. Имотите, предмет на плана не попадат в границите на защитена територия, по смисъла на Закона за защитените територии. Най-близко разположената защитена територия – ЗМ „Поморийско езеро“ е на разстояние над 7 км от територията, предмет на плана;

5. Характерът на плана – изграждане на подземен линеен обект (външно електрозахранване) и местоположението на имотите в антропогенно повлиян район, в непосредствена близост до регулационните граници на с. Медово не предполага възникване на значителни негативни въздействия върху консервационно значими видове и местообитания.

6. След анализ на представената документация и на основание чл.37, ал.3 от Наредбата за ОС, въз основа на критериите по чл.16 от нея, е направена преценка за вероятната степен на отрицателно въздействие, според която, считам че с гореописания план няма вероятност да се окаже значително отрицателно въздействие върху природните местообитания, популации и местообитания на видове предмет на опазване в горечитираната защитена зона, поради следните **мотиви**:

- Сегашното състояние и вида на територията - в близост до урбанизирана територия не представлява естествени обитания на птици, включени в Приложение 1 на Директива



гр. Бургас, к-с Лазур, ул. „Перушица” 67, ет.3, п.к.388

Тел: +359 56 813205, Факс:+359 56 813 200

e-mail: riosvbs@unacs.bg

www.riosvbs.com



79/409/ЕЕС и реализирането на плана не би довело до промяна във видовия състав на птиците, приоритетни за опазване в защитената зона, както и до промяна в структурата и функциите на BG0002043 „Емине” за опазване на дивите птици;

- Реализирането на ПУП-ПП няма вероятност да доведе до унищожаване, увреждане, фрагментиране или влошаване качеството на местообитания (гнездови, размножителни, хранителни, места за почивка при миграция) на видовете диви птици, предмет на опазване в най- близо разположената защитена зона BG0002043 „Емине” за опазване на дивите птици;

- Ще бъде засегната малка площ с дължина - 135,84м., представляваща линеен инфраструктурен обект - трасе на кабел, като при полагането му ще се използват само изкопни земни маси, което няма да доведе до коренна промяна на прилежащия терен, и няма да окаже значително отрицателно въздействие върху гореописаните защитени зони;

- Не се очаква дълготрайно и значително по степен безпокойство /различно от досега съществуващото/, което да доведе до трайно и необратимо прогонване на видовете, предмет на опазване в гореописаните защитени зони, както и до изменение в структурата и числеността на популациите им;

- Отнемането на незначителна част земеделска територия, няма да доведе до пряко или косвено унищожаване или фрагментиране на местообитанията на видове животни, трансформация или намаляване на площта на местообитания, предмет на опазване в зоните;

- Усвояването на площта, не би довело до намаляване на кохерентността между защитените зони в близост и не би възпрепятствало свободното придвижване и обмяната на генетичен материал за видовете, предмет на опазване в тях.

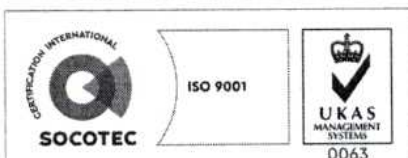
- Не се очаква дълготрайно и значително по степен безпокойство (коренно различно от досега съществуващото), което да доведе до трайно и необратимо прогонване на видовете, предмет на опазване в гореописаните защитени зони, както и до изменение в структурата и числеността на популациите им.

- При изпълнение на дейностите, предвидени с ПУП-ПП не се очаква генериране на отпадъци във вид и количества, които да окажат значително отрицателно въздействие върху предмет на опазване в защитена зона BG 0002043 „Емине” и защитена зона BG0000151 „Айтоска планина”;

- Не се очаква одобряването на разглежданите ПУП -ПП да доведе до натрупване на кумулативно въздействие със значителен ефект върху дивите птици и техните местообитания, както и върху природните местообитания, популациите на видове и техните местообитания, опазвани в защитените зони, в резултат на одобряване на настоящия проект, спрямо одобрени до момента инвестиционни предложения, планове, програми и проекти.

7. Съгласно становище на Регионална здравна инспекция-Бургас с изх. № 10-10-1/29.01.2025 г., в разглежданата документация се съдържат анализи, изводи и мотивирани заключения по отношение степента на значимост на въздействието и риска за човешкото здраве, с които е доказано, че не се очаква здравен риск при осъществяване на плана.

Настоящото решение № БС-24-ЕО/2025г. за преценяване на необходимостта от извършване на екологична оценка на „ПУП-ПП за външно електрозахранване на двуетажни жилищни сгради в УПИ I-18, масив 52 (поземлен имот с идентификатор 47651.152.18 по КК) землище на с. Медово, Община Поморие“, не отменя задълженията на възложителя за изпълнение на изискванията на Закона за опазване на околната среда и други специални закони и подзаконовни нормативни актове и не може да послужи като основание за отпадане на отговорността, съгласно действащата нормативна уредба.



гр. Бургас, к-с Лазур, ул. „Перушица” 67, ет.3, п.к.388
Тел: +359 56 813205, Факс: +359 56 813 200
e-mail: riosvbs@unacs.bg
www.riosvbs.com

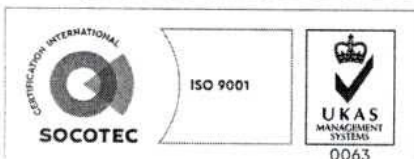


При промяна на възложителя, на параметрите на плана или на някои от обстоятелствата, при които е било издадено настоящото решение, възложителят/новият възложител трябва да уведоми своевременно РИОСВ-Бургас.

Решението може да бъде обжалвано от заинтересованите лица в 14 дневен срок от съобщаването му чрез Директора на РИОСВ-Бургас пред Министъра на околната среда и водите и/или пред съответния Административен съд по реда на АПК.



ПАВЕЛ МАРИНОВ
Директор на РИОСВ- Бургас



гр. Бургас, к-с Лазур, ул. „Перущица“ 67, ет.3, п.к.388
Тел: +359 56 813205, Факс:+359 56 813 200
e-mail: riosvbs@unacs.bg
www.riosvbs.com

