



РЕПУБЛИКА БЪЛГАРИЯ

Министерство на околната среда и водите

Регионална инспекция по околната среда и водите - Бургас

РЕШЕНИЕ № БС- 23 -ПрОС/ 27.08.2024 г.

за преценяване на вероятната степен на значително отрицателно въздействие върху защитени зони

На основание чл. 31, ал. 7 във връзка с ал. 1 и ал. 5 от Закона за биологичното разнообразие /ЗБР/, чл. 18, ал. 1 от Наредба за условията и реда за извършване на оценка за съвместимостта на планове, програми, проекти и инвестиционни предложения с предмета и целите на опазване на защитените зони /Наредбата за ОС, ДВ бр.73/2007 г., с изм. и доп./, във връзка с чл. 6а, т. 2 от същата Наредба, и представено уведомление с вх. № ПД-1304/02.05.2024 г., вх. № ПД-1304/1/15.05.2024 г., вх. № 1304/8/19.08.2024 г.и документ за такса с вх. № ПД-1304/8/19.08.2024 г., както и становище за допустимост съгласно чл. 155, ал.1, т.23 от Закона за водите с Изх.№ ПУ-01-464/4/25.07.2024 г. на Директора на Басейнова дирекция „Източнобеломорски район“ и с Изх.№ 24-00-269/А1/24.06.2024 г. на Директора на Басейнова дирекция „Черноморски район“

РЕШИХ:

Съгласувам „План-извлечение за промяна вида на сечта в държавни горски територии, собственост на ТП „ДГС Карнобат“, **което няма вероятност да окаже значително отрицателно въздействие** върху природните местообитания, видове и популации, предмет на опазване в защитена зона за опазване на природните местообитания и на дивата флора и фауна BG0000149 „Ришки Проход“, определена по чл.6, ал.1, т. 1 и т.2 от ЗБР и обявена със Заповед № РД-991/10.01.2020 г. на министъра на околната среда и водите (обн., ДВ, бр.10/2021г./), защитена зона за опазване на природните местообитания и на дивата флора и фауна BG0000393 „Екокоридор Камчия Емине“ определена по чл.6, ал.1, т. 1 и т.2 от ЗБР и обявена със Заповед № РД-335/31.03.2021 г. на министъра на околната среда и водите (обн., ДВ, бр.53/2021г./), защитена зона за опазване на дивите птици BG0002029 „Котленска планина“, определена съгласно чл. 6, ал. 1, т. 3 и 4 от ЗБР и обявена обявена със Заповед № РД-910/11.12.2008 г. (ДВ, бр. 15/24.02.2009 г.), изм. със Заповед № РД-72/28.01.2013 г. (ДВ, бр. 10/05.02.2013 г.) всичките на министъра на околната среда и водите, защитена зона за опазване на природните местообитания и на дивата флора и фауна BG0000117 „Котленска планина“ определена по чл.6, ал.1, т. 1 и т.2 от ЗБР и обявена със Заповед № РД-986/10.12.2021 г. на министъра на околната среда и водите (обн., ДВ, бр.5/2021г./), защитена зона за опазване на природните местообитания и на дивата флора и фауна с код BG0000136 „Река Горна Луда Камчия“, определена по чл.6, ал.1, т. 1 и т.2 от ЗБР и обявена със Заповед № РД-985/10.12.2020 г. на министъра на околната среда и водите (обн., ДВ, бр.4/2021 г.)

Местоположение: подотдели: 1б, 1в, 1г; 3а; 7а, 7б, 7в, 7д; 9г; 12ж; 13г; 34д; 35г; 125г; 127к; 183г; 184в, 184г; 1005в, 61н; 61р; 62б; 62г; 67д; 67е; 67ж; 67з; 67и; 68д; 72е; 92н; 92п; 92с; 94в; 94з; 94и; 250а; 250б; 251в; 253и; 263а; 263б; 263г; 268а; 1005ж, 1005з, 1005и, 1012н; 1033б; 1040а, 1040б; 1060л, 1060м; 1116а, 1116ж; 1117в, 1117г; 1164к, 1164м, 1164н; 1188б, 1188г; 1190г; 1191а, 1191б, 1191ж, 1191з; 1196б, 1196е; 1255ч

Възложител:

ТП „ДГС КАРНОБАТ“

УЛ. „МОСКВА“ № 1

ГР. КАРНОБАТ



гр. Бургас, к-с Лазур, ул. „Перушица“ 67, ет.3, п.к.388

Тел: +359 56 813205, Факс:+359 56 813 200

e-mail: riosvbs@unacs.bg

www.riosvbs.com



Характеристика на план-извлечение:

Обект на настоящия план-извлечение са следните подотдели: 1б, 1в, 1г; 3а; 7а, 7б, 7в, 7д; 9г; 12ж; 13г; 34д; 35г; 125г; 127к; 183г; 184в, 184г; 1005в, 61н; 61р; 62б; 62г; 67д; 67е; 67ж; 67з; 67и; 68д; 72е; 92н; 92п; 92с; 94в; 94з; 94и; 250а; 250б; 251в; 253и; 263а; 263б; 263г; 268а; 1005ж, 1005з, 1005и, 1012н; 1033б; 1040а, 1040б; 1060л, 1060м; 1116а, 1116ж; 1117в, 1117г; 1164к, 1164м, 1164н; 1188б, 1188г; 1190г; 1191а, 1191б, 1191ж, 1191з; 1196б, 1196е; 1255ч.

Съобразно представената информация и документация насажденията са със следните таксационни характеристики:

Подотдел 61:н е иглолистна култура с площ 7,3 ха, стопански клас Черборови култури; дървесен състав черен бор 6, цер 2, благун 1, сребролистна липа 1, пълнота 1,0; възраст 25г. Наличие на подлес: келяв габър 10%, възраст 25г, пълнота 0,4, височина 3м. Храсти: глог 6, шипка 2, трънка 1, дрян 1, възраст 20г., пълнота 0,6, височина 1м. С план-извлечение е предложена лесовъдска намеса - прореждане с интензивност 25%.

Подотдел 1255:ч е иглолистна култура с площ 1,2ха, стопански клас Черборови култури, дървесен състав черен бор 10, пълнота 1,0, възраст 30г., височина 10 м. С план-извлечение е предложена лесовъдска намеса - прореждане с интензивност 30%.

Подотдел 34:д е иглолистна култура с площ 15,3 ха, стопански клас Бялборови култури, дървесен състав бял бор 7, черен бор 3, пълнота 0,8, възраст 50г. Наличие на подраст: цер 10, възраст 10г., пълнота 0,2, височина 1м., подлес: келяв габър 9, мъждрян 1, възраст 50г, пълнота 0,2, височина 5м. С план-извлечение е предложена е лесовъдска намеса - пробирка с интензивност 15%, техническа за просветляване на горски път.


Подотдел 35:г е иглолистна култура с площ 7,8ха, стопански клас Черборови култури, дървесен състав черен бор 10, пълнота 0,8, възраст 50г. Наличие на подраст от черен бор 7, цер 3, възраст 5г, пълнота 0,5, височина 0,5/0,2м. и подлес: келяв габър 10, възраст 10г, пълнота 0,4, височина 2м. С план-извлечение е предложена е лесовъдска намеса - пробирка с интензивност 15%, техническа за просветляване на горски път.

Подотдел 62:б е иглолистна култура с площ 4,1ха, стопански клас Черборови култури, дървесен състав черен бор 7, благун 2, цер 1, мъждрян, пълнота 0,7, възраст 50г. Наличие на подлес: келяв габър 10, възраст 50г, пълнота 0,4, височина 5м. С план-извлечение е предложена лесовъдска намеса - пробирка в гъстите групи с интензивност 10%.

Подотдел 67:д е иглолистна култура с площ 3,4ха, стопански клас Бялборови култури, дървесен състав бял бор 9, цер 1, пълнота 0,8, възраст 45г. Наличие на подраст бял бор 10, възраст 5г, пълнота 0,2, височина 0,5м. и подлес: келяв габър 10, възраст 45 г., пълнота 0,5, височина 7м. С план-извлечение е предложена е лесовъдска намеса - пробирка с интензивност 15%.

Подотдел 67:е е иглолистна култура с площ 0,8ха, стопански клас Бялборови култури, дървесен състав бял бор 10, пълнота 0,8, възраст 45г. Наличие на подраст благун 6, цер 4, възраст 5г, пълнота 0,4, височина 0,3м и подлес: глог 5, трънка 4, мъждрян 1, възраст 10г, пълнота 0,3, височина 1м. С план-извлечение е предложена е лесовъдска намеса - пробирка с интензивност 15%.

Подотдел 67:ж е иглолистна култура с площ 2,4ха, стопански клас Черборови култури, дървесен състав черен бор 9, бял бор 1, пълнота 0,8, възраст 45г. Наличие на подраст цер 4, благун 4, черен бор 2, възраст 5г., пълнота 0,4, височина 0,3м. и подлес: мъждрян 10, келяв габър, височина 1м, възраст 10г., пълнота 0,3, храсти: глог 6, дрян 4, възраст 10г, пълнота 0,3, височина 1. С план-извлечение е предложена е лесовъдска намеса - пробирка с интензивност 15%.



Подотдел 67:з е иглолистна култура с площ 0,9ха, стопански клас Бялборови култури, дървесен състав бял бор 8, цер 2, пълнота 0,8, възраст 50г. Подлес: келяв габър 10, възраст 50 г., пълнота 0,8, височина 5 м. С план-извлечение е предложена е лесовъдска намеса-пробирка с интензивност 15%.

Подотдел 67:и е иглолистна култура с площ 1.7ха, стопански клас Бялборови култури, дървесен състав бял бор 8, цер 2, пълнота 0,8, възраст 50г. Подлес: келяв габър 10, възраст 50 г., пълнота 0,4, височина 5 м. С план-извлечение е предложена е лесовъдска намеса-пробирка с интензивност 15%.

Подотдел 127:к е иглолистна култура с площ 2,7ха, стопански клас Черборови култури, дървесен състав черен бор 6, цер 3, мъждрян 1, сребролистна липа, мъждрян, бял бор, полски клен, габър, източен горун, пълнота 0,7, възраст 60г. Наличие на подлес: келяв габър 8, мъждрян 2, възраст 40г/20г, пълнота 0,3, височина 6м. С план-извлечение е предложена е лесовъдска намеса - пробирка в гъстите групи с интензивност 10%, техническа за просветляване на горски път.

Подотдел 253:и е иглолистна култура с площ 22,7ха, стопански клас Черборови култури, дървесен състав - черен бор 5, цер 3, благун 1, сребролистна липа 1, бял бор, полски клен, акация, пълнота 0,7, възраст 45г. Наличие на подлес: келяв габър 7, мъждрян 3, възраст 20г, пълнота 0,6, височина 3/6м. С план-извлечение е предложена е лесовъдска намеса – пробирка в гъстите групи с интензивност 10%.

Подотдел 1005:в е иглолистна култура с площ 5,2ха, стопански клас Бялборови култури, дървесен състав бял бор 7, бук 2, зелена дугласка 1, пълнота 0,8, възраст 55г. С план-извлечение е предложена е лесовъдска намеса - пробирка с интензивност 15%.

Подотдел 1012:н е иглолистна култура с площ 0,7ха, стопански клас Бялборови култури, дървесен състав бял бор 8, габър 1, планински ясен 1, възраст 55г, пълнота 0,8. С план-извлечение е предложена е лесовъдска намеса - пробирка с интензивност 15%, техническа за просветляване на горски път.

Подотдел 1033:б е иглолистна култура с площ 10,9ха, стопански клас Бялборови култури, дървесен състав бял бор 3, черен бор 3, цер 1, габър 1, планински ясен 1, мъждрян 1, полски клен, явор, бук, череша, възраст 55г., пълнота 0,8. Наличие на подлес: келяв габър 10, възраст 55г, пълнота 0,2, височина 7м. С план-извлечение е предложена лесовъдска намеса - пробирка с интензивност 15%, техническа за просветляване на горски път.

Подотдел 1164:к е иглолистна култура с площ 8,4ха, стопански клас Черборови култури, дървесен състав черен бор 5, бял бор 1, цер 2, благун 2, възраст 45г, пълнота 0,7. Наличие на подлес: издънков, келяв габър 3, мъждрян 3, цер 2, благун 2, възраст 10г., пълнота 0,4, височина 2м. С план-извлечение е предложена е лесовъдска намеса - пробирка в гъстите групи с интензивност 10%.

Подотдел 1164:м е иглолистна култури с площ 17,4ха, стопански клас Черборови култури, дървесен състав черен бор 5, бял бор 1, цер 3, благун 1, възраст 45г, пълнота 0,7. Наличие на подлес: издънков, пълнота 0,2, келяв габър 6, възраст 40г, височина 6м, мъждрян 2, възраст 20г, височина 4м, цер 1, благун 1, възраст 10г, височина 2м. С план-извлечение е предложена лесовъдска намеса – пробирка в гъстите групи с интензивност 10%.

Подотдел 1164:н е иглолистна култура с площ 8,5ха, стопански клас Черборови култури, дървесен състав черен бор 4, бял бор 2, цер 2, благун 2, пълнота 0,7, възраст 45г. Наличие на подлес: издънков, пълнота 0,4, келяв габър 4, възраст 40г, височина 6м, полски бряст 2, мекиш 2, възраст 20м, височина 4м, цер 1, багун 1, възраст 10г, височина 1,5м. С план-извлечение е предложена лесовъдска намеса – пробирка в гъстите групи с интензивност 10% и техническа сеч за просветляване на горски пътища.



гр. Бургас, к-с Лазур, ул. „Перушица“ 67, ет.3, п.к.388
Тел: +359 56 813205, Факс:+359 56 813 200
e-mail: riosvbs@unacs.bg
www.riosvbs.com



Подотдел 1188:б е иглолистна култура с площ 3,9ха, стопански клас Бялборови култури, дървесен състав бял бор 9, габър 1, благуи, цер, сребролистна липа, пълнота 0,8, възраст 50г. Наличие на подлес: келяв габър 10, възраст 50г, пълнота 0,2, височина 5м. С план-извлечение е предложена лесовъдска намеса - пробирка с интензивност 15%.

Подотдел 13:г е иглолистна култура с площ 2,7ха, стопански клас Бялборови култури, дървесен състав бял бор 5, източен бук 2, габър 1, източен горун 2, зелена дугласка, явар, череша, склопеност 0,8, възраст 55г. Наличие на подраст: източен бук 5, габър 5, възраст 30г, пълнота 0,3, височина 7м. С план-извлечение е предложена лесовъдска намеса – групово постепенна сеч с интензивност 20%.

Подотдел 68:д е иглолистна култура с площ 11,8ха, стопански клас Черборови култури, дървесен състав черен бор 10, неравномерен строеж (0,4 -0,9), склопеност 0,8, възраст 60г. Наличие на подраст цер 8, благуи 2, възраст 10г, пълнота 0,3, височина 1м. и подлес: келяв габър 8, мъждрян 2, възраст 60г, височина 5, мъждрян, възраст 20г, пълнота 0,8, височина 2м. С план-извлечение е предложена е лесовъдска намеса - постепенно котловинна сеч с интензивност 15% и изсичане на подлеса 15 %.

Подотдел 72:е е иглолистна култура с площ 10,2ха, стопански клас Черборови култури, дървесен състав черен бор 8, цер 1, благуи 1, склопеност 0,7, възраст 55г. Наличие на подраст благуи 5, цер 5, възраст 5г, пълнота 0,3, височина 0,3м. и подлес: келяв габър 10, възраст 55, пълнота 0,8, височина 6м. С план-извлечение е предложена е лесовъдска намеса - постепенно котловинна сеч с интензивност 15% и изсичане на подлеса 15 %.

Подотдел 125:г е иглолистна култура с площ 9,2ха, стопански клас Черборови култури, дървесен състав черен бор 5, габър 3, цер 1, мъждрян 1, явор, сребролистна липа, череша, полски клен, планински ясен, бял бор, склопеност 0,8, възраст 60г. Наличие на подлес: келяв габър 10, възраст 40г, пълнота 0,4, височина 5м. С план-извлечение е предложена е лесовъдска намеса – постепенно-котловинна сеч с интензивност 25%, техническа за просветляване на горски път.

Подотдел 7:б е широколистна високоствъблена гора с площ 9,7ха, стопански клас Дъбов средно и нискобонитетен, дървесен състав източен горун 9, източен бук 1, пълнота 0,7, възраст 80г. Наличие на подраст: източен горун 10, възраст 15г, пълнота 0,4, височина 1м. С план-извлечение е предложена е лесовъдска намеса - пробирка в гъстите групи с интензивност 10%.


Подотдел 7:в е широколистна високоствъблена гора с площ 5,3ха, стопански клас Дъбов средно и нискобонитетен, дървесен състав източен горун 9, източен бук 1, пълнота 1,0, възраст 30г. С план-извлечение е предложена е лесовъдска намеса - прореждане с интензивност 30%.

Подотдел 9:г е широколистна високоствъблена гора с площ 4,9ха, стопански клас Буков среднобонитетен, дървесен състав източен бук 6, габър 3, източен горун 1, цер, явор, шестил, череша, клен, брекина, пълнота 0,9, възраст 60г. С план-извлечение е предложена лесовъдска намеса - пробирка с интензивност 20%.

Подотдел 1005:ж е широколистна високоствъблена гора с площ 15,7ха, стопански клас Буков високобонитетен, дървесен състав бук 7, габър 2, шестил 1, пълнота 0,8, възраст 60г. Наличие на подлес: глог 8, дрян 2, възраст 20г, пълнота 0,1, височина 1м. С план-извлечение е предложена лесовъдска намеса - пробирка с интензивност 15%.

Подотдел 1005:з е широколистна високоствъблена гора с площ 5,1ха, стопански клас Буков високобонитетен, дървесен състав бук 8, габър 2, пълнота 0,8, възраст 50г. С план-извлечение е предложена лесовъдска намеса - пробирка с интензивност 15%.

Подотдел 1005:и е широколистна високоствъблена гора с площ 16,8ха, стопански клас Буков високобонитетен, дървесен състав бук 7, габър 1, бял бор 2, пълнота 0,8, възраст 50г. С план-извлечение е предложена е лесовъдска намеса - пробирка с интензивност 15%.



Подотдел 1040:а е широколистна високоствъблена гора с площ 27,4ха, стопански клас Буков високобонитетен, дървесен състав бук 7, габър 1, явор 1, бял бор 1, зелена дугласка, череша, сребролистна липа, шестил, пълнота 0,8, възраст 50г. Наличие на подраст: бук 10, габър, явор, възраст 5г, пълнота 0,5, височина 0,3м. С план-извлечение е предложена е лесовъдска намеса - пробирка с интензивност 15%, техническа за просветляване на горски път.

Подотдел 1040:б е широколистна високоствъблена гора с площ 25,1ха, стопански клас Буков високобонитетен, дървесен състав бук 5, явор 2, габър 1, бял бор 2, зелена дугласка, череша, бял бор, шестил, пълнота 0,8, възраст 50г. Наличие на подраст: бук 8, габър 2, възраст 5г, пълнота 0,5, височина 0,3. С план-извлечение е предложена е лесовъдска намеса - пробирка с интензивност 15% техническа за просветляване на горски път.

Подотдел 3:а е широколистна високоствъблена гора с площ 12,6ха, стопански клас Дъбов средно и нискобонитетен, дървесен състав - източен горун 8, източен бук 2, габър, пълнота 0,8, възраст 140г. Наличие на подраст: източен бук 8, габър 2, възраст 20г, пълнота 0,6, височина 4м. Храсти: къпина 10, възраст 20г, пълнота 0,4, височина 1м. С план-извлечение е предложена селекционна сеч с интензивност 15%, отглеждане на подраста 15%, техническа за просветляване на горски път.

Подотдел 7:а е широколистна високоствъблена гора с площ 5,1ха, стопански клас Дъбов средно и нискобонитетен, дървесен състав източен горун 7, източен бук 3, габър, явор, цер, череша, шестил, възраст 190г, склопеност 0,7. Наличие на подраст: източен бук 7, габър 3, възраст 40г, пълнота 0,5, източен бук 7, габър 3, възраст 20г, пълнота 0,3, височина 2м. горскостопанската програма е предложена С план-извлечение е предложена лесовъдска намеса - групово постепенна сеч с интензивност 20%, техническа за просветляване на горски път.

Подотдел 12:ж е широкоствъблена гора с площ 11,7ха, стопански клас Буков среднобонитетен, дървесен състав източен бук 8, източен горун 1, габър 1, неравномерен строеж (0,4-0,7), склопеност 0,7, възраст 170г. Наличие на подраст: източен бук 9, източен горун 1, възраст 50г, пълнота 0,6, източен бук 9, източен горун 1, възраст 20г, пълнота 0,4, височина 3/2м. С план-извлечение е предложена лесовъдска намеса - групово постепенна сеч с интензивност 25%.

Подотдел 1116:а е широкоствъблена гора с площ 14,4ха, стопански клас Буков високобонитетен, дървесен състав бук 9, източен горун 1, габър, склопеност 0,8, възраст 140г. Наличие на подраст: бук 10, източен горун, габър, трепетлика, възраст 15г, пълнота 0,9, височина 2м. С план-извлечение е предложена е лесовъдска намеса - групово постепенна сеч с интензивност 25%., отглеждане на подраста 25 %, техническа за просветляване на горски път.

Подотдел 1116:ж е широкоствъблена гора с площ 21,6ха, стопански клас Буков среднобонитетен, дървесен състав бук 9, източен горун 1, габър, склопеност 0,8, възраст 140г. Наличие на подраст: бук 10, източен горун, габър, възраст 15г, пълнота 0,9, височина 1,5. С план-извлечение е предложена лесовъдска намеса - групово постепенна сеч с интензивност 25%, отглеждане на подраста 25 %, техническа за просветляване на горски път.

Подотдел 1117:в е широкоствъблена гора с площ 14,5ха, стопански клас Буков високобонитетен, дървесен състав бук 9, източен горун 1, склопеност 0,8, възраст 150г. Наличие на подраст: бук 9, източен горун 1, възраст 15, пълнота 0,9, височина 1,5/0,5м. С план-извлечение е предложена лесовъдска намеса - групово постепенна сеч с интензивност 25%, отглеждане на подраста 25 %, техническа за просветляване на горски път.

Подотдел 1117:г е широкоствъблена гора с площ 12,2ха, стопански клас Буков високобонитетен, дървесен състав бук 7, източен горун 3, габър, цер, склопеност 0,8, възраст 150г. Наличие на подраст: бук 8, източен горун 1, габър 1, възраст 15г, пълнота 0,9, височина



гр. Бургас, к-с Лазур, ул. „Перушица“ 67, ет.3, п.к.388
Тел: +359 56 813205, Факс:+359 56 813 200
e-mail: riosvbs@unacs.bg
www.riosvbs.com



1,5/0,5/1,5м. С план-извлечение е предложена лесовъдска намеса - групово постепенна сеч с интензивност 25%, отглеждане на подраства 25 %, техническа за просветляване на горски път.

Подотдел 7:д е широкостъблена гора с площ 12,8ха, стопански клас Дъбов средно и нискобонитетен, дървесен състав източен горун 7, благун 3, склопеност 0,8, възраст 110г. Наличие на подраст: източен горун 7, благун 2, габър 1, възраст 15г, пълнота 0,5, височина 0.5м. Подлес: келяв габър 6, мъждрян 4, възраст 40г, пълнота 0,2, височина 2м, С план-извлечение е предложена лесовъдска намеса - постепенно котловинна сеч с интензивност 25%, отглеждане на подраства 25 %.

Подотдел 61:р е от стопански клас Смесен средно и нискобонитетен за превръщане с площ 4,3 ха, дървесен състав - благун 4, цер 3, черен бор 3, с пълнота 0,7, на възраст 35 г. Наличие на подлес: келяв габър 8, мъждрян 2, възраст 35 г., пълнота 0,7, височина 4м. С план-извлечение е предложена е лесовъдска намеса - прореждане в гъстите групи с интензивност 10%.

Подотдел 62:г е от стопански клас Церов за превръщане с площ 20,2 ха, дървесен състав - цер 4, благун 2, бял бор 3, черен бор 1, сребролистна липа, мъждрян, пълнота 0,8, възраст 40 г. Наличие на подлес: келяв габър 10, възраст 40 г., пълнота 0,2, височина 5 м. С план-извлечение е предложена е лесовъдска намеса - прореждане с интензивност 15%.


Подотдел 1:б е от стопански клас Дъбов средно и нискобонитетен за превръщане с площ 17,2 ха, дървесен състав – източен горун 6, цер 2, благун 2, габър, източен бук, склопеност 0,7, възраст 75 г. Наличие на подлес: келяв габър 9, мъждрян 1, възраст 10 г., пълнота 0,4, височина 1/2м. и подраст: източен горун 5, цер 3, благун 2, възраст 5г., пълнота 0,7, височина 0,2 м. С план-извлечение е предложена лесовъдска намеса – постепенно-котловинна сеч с интензивност 30% , изсичане на подлеса 30% и отглеждане на подраства 30%.

Подотдел 1:в е от стопански клас Дъбов средно и нискобонитетен за превръщане с площ 11,4 ха, дървесен състав – източен горун 5, благун 3, цер 2, череша, източен бук, габър, неравномерен строеж (0,5 - 0,9), склопеност 0,8, възраст 75 г. Наличие на подлес: келяв габър 9, мъждрян 1, възраст 10 г., пълнота 0,4, височина 1/2м; и подраст: източен горун 4, цер 4, благун 2, възраст 5г., пълнота 0,8, височина 0,3 м. С план-извлечение е предложена възобновителна лесовъдска намеса – постепенно-котловинна сеч с интензивност 25%, отглеждане на подраства 25%, техническа за просветляване на горски път.

Подотдел 1:г е от стопански клас Смесен средно и нискобонитетен за превръщане с площ 15,5 ха, дървесен състав – източен горун 4, благун 4, цер 2, неравномерен строеж (0,4 – 0,9), склопеност 0,7, възраст 75 г. Наличие на подлес: келяв габър 9, мъждрян 1, възраст 10 г., пълнота 0,4, височина 1/2м. и подраст: източен горун 4, благун 3, цер 2, възраст 5г., пълнота 0,7, височина 0,3 м. източен бук 1, възраст 10г., височина 1,5 м. С план-извлечение е предложена възобновителна лесовъдска намеса – постепенно-котловинна сеч с интензивност 30% , изсичане на подлеса 30% и отглеждане на подраства 30%, техническа за просветляване на горски път.

Подотдел 92:н е от стопански клас Церов за превръщане с площ 7,3 ха, дървесен състав – цер 9, благун 1, склопеност 0,7, неравномерен строеж (0,5 -0,8), възраст 65 г. Наличие на подлес - издънков, цер 10, възраст 5г., пълнота 0,3, височина 2 м. и подраст: семенен, цер 10, възраст 10 г., пълнота 0,9, височина 0,6м; горскостопанската програма е предложена С план-извлечение е предложена възобновителна лесовъдска намеса – постепенно-котловинна сеч с интензивност 50%, отглеждане на подраства 50%, два пъти през десетилетието.

Подотдел 92:п е от стопански клас Церов за превръщане с площ 4,4 ха, дървесен състав – цер 7, благун 3, склопеност 0,4, неравномерен строеж (0,0 -0,4), възраст 75 г. Наличие на подраст: семенен, цер 8, благун 2, възраст 10 г., пълнота 1,0, височина 1м. Подлес: келяв габър 10, възраст 10г., пълнота 0,2, височина 2 м; и издънков цер 8, благун 2, възраст 10 г., пълнота



гр. Бургас, к-с Лазур, ул. „Перушица“ 67, ет.3, п.к.388
Тел: +359 56 813205, Факс:+359 56 813 200
e-mail: riosvbs@unacs.bg
www.riosvbs.com



0,4, височина 4м. С план-извлечение е предложена лесовъдска намеса – постепенно-котловинна сеч с интензивност 30% , отглеждане на подраства 30%.

Подотдел 92:с е от стопански клас Церов за превръщане с площ 3,4 ха, дървесен състав – цер 9, благун 1, склопеност 0,5, възраст 75 г. Наличие на подлес – издънков, цер 10, възраст 5 г., пълнота 0,3, височина 2м; подраст: цер 10, пълнота 0,8, височина 0,4м. С план-извлечение е предложена възобновителна лесовъдска намеса – постепенно-котловинна сеч с интензивност 50%, отглеждане на подраства 50%, два пъти през десетилетието.

Подотдел 94:в е от стопански клас Церов за превръщане с площ 6,2 ха, дървесен състав – цер 5, благун 5, склопеност 0,7, възраст 75 г. Наличие на подлес – издънков, цер 5, благун 5, възраст 10г. пълнота 0,2, височина 2 м; и подраст: цер 6, благун 4, възраст 5 г., пълнота 0,7, височина 0,2м; С план-извлечение е предложена лесовъдска намеса – постепенно-котловинна сеч с интензивност 30% ,отглеждане на подраства 30%.

Подотдел 94:з е от стопански клас Церов за превръщане с площ 9,4 ха, дървесен състав – цер 7, благун 3, склопеност 0,5, възраст 75 г. Наличие на подраст: цер 7, благун 3, възраст 10 г., пълнота 0,8, височина 0,3м; и подлес – издънков, цер 7, благун 3, възраст 15г., пълнота 0,3, височина 3 м; С план-извлечение е предложена лесовъдска намеса – постепенно-котловинна сеч с интензивност 30% ,отглеждане на подраства 30%.

Подотдел 94:и е от стопански клас Церов за превръщане с площ 10,9 ха, дървесен състав – цер 7, благун 3, пълнота 0,4, възраст 75 г. Наличие на подлес - издънков, цер 7, благун 3, възраст 20 г., пълнота 0,2, височина 6м; и подраст: цер 6, благун 4, възраст 5г., пълнота 0,8, височина 0,2м; С план-извлечение е предложена лесовъдска намеса – постепенно-котловинна сеч с интензивност 30% ,отглеждане на подраства 30%.


Подотдел 183:г е от стопански клас Церов за превръщане с площ 6,4 ха, дървесен състав – цер 6, благун 3, космат дъб 1, неравномерен строеж (0,4-0,8), склопеност 0,6, възраст 65 г. Наличие на подлес: издънков, келяв габър 4, възраст 65 г., пълнота 0,5, височина 5м; келяв габър 2, мъждрян 2, цер 1, благун 1, възраст 10г, височина 1,5/2м. и подраст: цер 6, благун 4, възраст 5г., пълнота 0,4, височина 0,2м. С план-извлечение е предложена лесовъдска намеса – постепенно-котловинна сеч с интензивност 25% ,изсичане на подлеса 25%.

Подотдел 184:в е от стопански клас Церов за превръщане с площ 12,2 ха, дървесен състав – цер 6, благун 3, черен бор 1, космат дъб, склопеност 0,8, възраст 70 г. Наличие на подлес: келяв габър 8, мъждрян 2, възраст 45 г., пълнота 0,3, височина 4м. и подраст: цер 9, благун 1, възраст 5г, пълнота 0,2, височина 0,2м; С план-извлечение е предложена лесовъдска намеса – постепенно-котловинна сеч с интензивност 25%.

Подотдел 184:г е от стопански клас Церов за превръщане с площ 5,6 ха, дървесен състав – цер 6, благун 4, космат дъб, брекина, полски клен, склопеност 0,8, възраст 70 г. Наличие на подлес келяв габър 8, мъждрян 2, възраст 70г/30 г., пълнота 0,7, височина 4м; и подраст: цер 10, възраст 5г., пълнота 0,3, височина 0,2м. С план-извлечение е предложена лесовъдска намеса – постепенно-котловинна сеч с интензивност 25%, изсичане на подлеса 25%.

Подотдел 250:а е от стопански клас Церов за превръщане с площ 0,6 ха, дървесен състав – цер 8, благун 2, габър, склопеност 0,9, възраст 75 г. Наличие на подлес: келяв габър 10, възраст 75г., пълнота 0,8, височина 7м. С план-извлечение е предложена лесовъдска намеса – постепенно-котловинна сеч с интензивност 25% , изсичане на подлеса 25%.

Подотдел 250:б е от стопански клас Церов за превръщане с площ 4,4 ха, дървесен състав – цер 8, благун 2, габър, склопеност 0,9, възраст 75 г. Наличие на подлес: келяв габър 10, възраст 75г., пълнота 0,6, височина 6м. С план-извлечение е предложена лесовъдска намеса – постепенно-котловинна сеч с интензивност 30%, изсичане на подлеса 30%.



гр. Бургас, к-с Лазур, ул. „Перушица“ 67, ет.3, п.к.388
Тел: +359 56 813205, Факс:+359 56 813 200
e-mail: riosvbs@unacs.bg
www.riosvbs.com



Подотдел 251:в е от стопански клас Церов за превръщане с площ 9,4 ха, дървесен състав – цер 8, благун 2, брекина, космат дъб, склопеност 0,7, възраст 70г. Наличие на подлес келяв габър 7, мъждрян 3, възраст 30г., пълнота 0,7, височина 4м. и подраст: цер 7, благун 3, възраст 5г., пълнота 0,6, височина 0,2м. С план-извлечение е предложена лесовъдска намеса – постепенно-котловинна сеч с интензивност 30%, изсичане на подлеса 30%, отглеждане на подраства 30%.

Подотдел 263:а е от стопански клас Дъбов средно и нискобонитетен за превръщане с площ 18,5 ха, дървесен състав – благун 7, цер 3, неравномерен строеж (0,3-0,7), склопеност 0,6, възраст 70г. Наличие на подлес: издънков, келяв габър 8, цер 2, възраст 20/10г., пълнота 0,3, височина 2/1м. и подраст: цер 8, благун 2, възраст 10г., височина 0,5м. С план-извлечение е предложена лесовъдска намеса – постепенно-котловинна сеч с интензивност 25% , отглеждане на подраства 25%, техническа за просветляване на горски път.

Подотдел 263:б е от стопански клас Дъбов средно и нискобонитетен за превръщане с площ 7,8 ха, дървесен състав – благун 8, цер 2, космат дъб, неравномерен строеж (0,3-0,7), склопеност 0,6, възраст 70г. Наличие на подлес: издънков, келяв габър 7, мъждрян 2, благун 1, възраст 60/10г., пълнота 0,3, височина 4/2/1м. и подраст: благун 6, цер 4, възраст 10г., пълнота 0,3, височина 0,5м. С план-извлечение е предложена лесовъдска намеса – постепенно-котловинна сеч с интензивност 25% , изсичане на подлеса 25%.

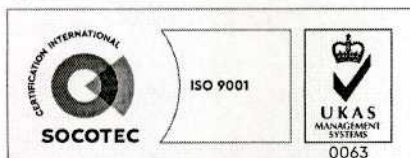
Подотдел 263:г е от стопански клас Церов за превръщане с площ 19,3 ха, дървесен състав – цер 5, благун 3, габър 1, полски клен 1, планински ясен, неравномерен строеж (0,3-0,7), склопеност 0,5, възраст 70г. Наличие на подлес: издънков, келяв габър 7, мъждрян 2, цер 1, възраст 20/10г., пълнота 0,4, височина 2м. и подраст: цер 9, благун 1, възраст 10г, пълнота 0,6, височина 0,4м. С план-извлечение е предложена лесовъдска намеса – постепенно-котловинна сеч с интензивност 25% , отглеждане на подраства 25%.

Подотдел 268:а е от стопански клас Церов за превръщане с площ 5,2 ха, дървесен състав – цер 6, благун 4, полски клен, скороуша, неравномерен строеж (0,3-0,6), склопеност 0,6, възраст 75г. Наличие на подлес: келяв габър 7, мъждрян 3, възраст 20/10г., пълнота 0,6, височина 3/2м. и подраст: цер 9, благун 1, възраст 10г, пълнота 0,8, височина 0,3м. С план-извлечение е предложена лесовъдска намеса – постепенно-котловинна сеч с интензивност 50%, отглеждане на подраства и изсичане на подлеса на два пъти през десетилетието.

Подотдел 1060:л е от стопански клас Церов за превръщане с площ 9,7 ха, дървесен състав – цер 9, благун 1, склопеност 0,5, възраст 80г. Наличие подраст: цер 8, благун 2, възраст 10г., пълнота 1,0, височина 0,6м; С план-извлечение е предложена лесовъдска намеса – постепенно-котловинна сеч с интензивност 25%, отглеждане на подраства 25%, техническа за просветляване на горски път.

Подотдел 1060:м е от стопански клас Дъбов средно и нискобонитетен за превръщане с площ 15,8 ха, дървесен състав – благун 6, цер 4, неравномерен строеж, склопеност 0,6 (0,40-0,6), възраст 85г. Наличие на подлес мъждрян 4, келяв габър 3, благун 2, цер 1, издънков, възраст 10г., пълнота 0,4, височина 3/1,5/2,5м; и подраст: благун 5, цер 4, черен бор 1, семенен, възраст 10г, пълнота 0,7, височина 0,5м, и височина 1,5м за бора; С план-извлечение е предложена лесовъдска намеса – постепенно-котловинна сеч с интензивност 25% , отглеждане на подраства 25%, техническа за просветляване на горски път.

Подотдел 1188:г е от стопански клас Дъбов средно и нискобонитетен за превръщане с площ 20,1 ха, дървесен състав – благун 6, цер 4, склопеност 0,7, възраст 100г. Наличие на подлес: издънков – благун 6, цер 4, възраст 20г., пълнота 0,3, и келяв габър 10, възраст 60г., пълнота 0,4, височина 6м; Подраст: семенен, благун 6, цер 4, възраст 10г, пълнота 0,8, височина 0,5м., С план-извлечение е предложена лесовъдска намеса – постепенно-котловинна сеч с



гр. Бургас, к-с Лазур, ул. „Перушица“ 67, ет.3, п.к.388
Тел: +359 56 813205, Факс:+359 56 813 200
e-mail: riosvbs@unacs.bg
www.riosvbs.com



интензивност 25% , изсичане на подлеса 25% и отглеждане на подраства 25%, техническа за просветляване на горски път.

Подотдел 1190:г е от стопански клас Дъбов средно и нискобонитетен за превръщане с площ 24,1 ха, дървесен състав – благун 9, цер 1, склопеност 0,7, неравномерен строеж (0,4 -0,8) възраст 90г. Наличие на подлес - издънков произход, цер 10, възраст 5г., пълнота 0,2, височина 1,5м; и подраст: благун 8, цер 2, пълнота 0,8, височина 0,4м., С план-извлечение е предложена лесовъдска намеса – постепенно-котловинна сеч с интензивност 25% , отглеждане на подраства 25% .

Подотдел 1191:а е от стопански клас Дъбов средно и нискобонитетен за превръщане с площ 13,3 ха, дървесен състав – благун 7, цер 2, източен горун 1, с склопеност 0,7, възраст 85г. Наличие на подраст: благун 6, цер 3, източен горун 1, възраст 5г., пълнота 0,8, височина 0,2м., С план-извлечение е предложена възобновителна лесовъдска намеса – постепенно-котловинна сеч с интензивност 25% , отглеждане на подраства 25%.

Подотдел 1191:б е от стопански клас Дъбов средно и нискобонитетен за превръщане с площ 18,9 ха, дървесен състав – благун 7, цер 3, склопеност 0,7, възраст 85г. Наличие на подраст: благун 6, цер 4, възраст 5г., пълнота 0,7, височина 0,2м., С план-извлечение е предложена лесовъдска намеса – постепенно-котловинна сеч с интензивност 25% , отглеждане на подраства 25%.

Подотдел 1191:ж е от стопански клас Дъбов средно и нискобонитетен за превръщане с площ 18,4 ха, дървесен състав – благун 7, цер 3, склопеност 0,7, възраст 85г. Наличие на подраст: благун 6, цер 4, възраст 5г., пълнота 0,7, височина 0,2м., С план-извлечение е предложена лесовъдска намеса – постепенно-котловинна сеч с интензивност 25% , отглеждане на подраства 25%.

Подотдел 1191:з е от стопански клас Дъбов средно и нискобонитетен за превръщане с площ 6,9 ха, дървесен състав – благун 7, цер 3, склопеност 0,7, възраст 85г. Наличие на подраст: благун 7, цер 3, възраст 5г., пълнота 0,8, височина 0,3м. С план-извлечение е предложена лесовъдска намеса – постепенно-котловинна сеч с интензивност 25% , отглеждане на подраства 25%.

Подотдел 1196:б е от стопански клас Дъбов средно и нискобонитетен за превръщане с площ 24,7 ха, дървесен състав – благун 7, цер 3, неравномерен строеж (0,5 – 0,8), склопеност 0,7, възраст 70г. Наличие на подлес: издънков, благун 5, цер 2, мъждрян 2, възраст 10г., пълнота 0,3, височина 1,5м; келяв габър 1, възраст 45 г, височина 2м; и подраст: семенен, благун 8, цер 2, възраст 10г., пълнота 0,9, височина 0,4м. С план-извлечение е предложена лесовъдска намеса – постепенно-котловинна сеч с интензивност 25%, отглеждане на подраства 25%.

Подотдел 1196:е е от стопански клас Дъбов средно и нискобонитетен за превръщане с площ 10,2 ха, дървесен състав – благун 6, цер 4, склопеност 0,8, възраст 70г. Наличие на подлес: издънков, благун 6, цер4, възраст 10г., пълнота 0,3, височина 1,5м; и подраст: семенен, благун 6, цер 4, възраст 10г., пълнота 0,8, височина 0,4м. С план-извлечение е предложена лесовъдска намеса – постепенно-котловинна сеч с интензивност 25% , отглеждане на подраства 25%.

Представен е Протокол от 13.05.2024 г. от извършена проверка на основание §3, ал. 3, т. 1 от Наредба 8 за сечите в горите, във връзка с чл. 101 от Закон за горите и § 1, т. 56 от Допълнителните разпоредби към Закон за горите. Протоколът е утвърден от Директора на РДГ-Бургас. В цитираният по-горе протокол, комисията от РДГ-Бургас предлага, а Директорът на РДГ-Бургас е утвърдил:

-Да се разреши възобновителна лесовъдска намеса с интензивност 30 % - постепенно котловинна сеч за подотдели: 1:б, г; 92:п; 94:в, з, и; 250:б; 251:в;



гр. Бургас, к-с Лазур, ул. „Перушица“ 67, ет.3, п.к.388

Тел: +359 56 813205, Факс:+359 56 813 200

e-mail: riosvbs@unacs.bg

www.riosvbs.com

-Да се разреши възобновителна лесовъдска намеса с интензивност 25 % - постепенно котловинна сеч за подотдели: 1:в; 7:д; 92:н, с; 125:г; 183:г; 184:в, г; 250:а; 263:а, б, г; 268:а; 1060:л, м; 1188:г; 1190:г; 1191:а, б, ж, з; 1196:б, е;

-Да се разреши възобновителна лесовъдска намеса с интензивност 15 % - постепенно котловинна сеч за подотдели: 68:д; 72:е;

-Да се разреши възобновителна лесовъдска намеса с интензивност 25 % - групово постепенна сеч за подотдели: 12:ж; 1116:а, ж; 1117:в, г;

-Да се разреши възобновителна лесовъдска намеса с интензивност 20 % - групово постепенна сеч за подотдели: 7:а; 13:г;

-Да се разреши изсичане на подлеса с интензивност 30 % за подотдели: 1:б, г; 250:б; 251:в;

-Да се разреши изсичане на подлеса с интензивност 25 % за подотдели: 183:г; 184:г; 250:а; 263:б; 268:а; 1188:г;

-Да се разреши изсичане на подлеса с интензивност 15 % за подотдели: 68:д; 72:е;

-Да се разреши отглеждане на подраства с интензивност 30 % за подотдели: 1:б, г; 92:п; 94:в, з, и; 251:в;

-Да се разреши отглеждане на подраства с интензивност 25 % за подотдели: 1:в; 7:д; 92:н, с; 1116:а, ж; 1117:в, г; 263:а, г; 268:а; 1060:л, м; 1188:г; 1190:г; 1191:а, б, ж, з; 1196:б, е;

-Да се разреши отглеждане на подраства с интензивност 15 % за подотдели: 3:а;

-Да се разреши отгледна лесовъдска намеса – селекционна сеч с интензивност 15 % за подотдели: 3:а;

-Да се разреши отгледна лесовъдска намеса - прореждане с интензивност 30 % за подотдели: 7:в; 1255:ч;

-Да се разреши отгледна лесовъдска намеса - прореждане с интензивност 25 % за подотдели: 61:н;

-Да се разреши отгледна лесовъдска намеса - прореждане с интензивност 15 % за подотдели: 62:г;

-Да се разреши отгледна лесовъдска намеса - прореждане в гъстите групи с интензивност 10% за подотдели: 61:р;

-Да се разреши отгледна лесовъдска намеса - пробирка с интензивност 20 % за подотдели: 9:г;

-Да се разреши отгледна лесовъдска намеса - пробирка с интензивност 15 % за подотдели: 34:д; 35:г; 67:д, е, ж, з, и; 1005:в, ж, з, и; 1012:н; 1033:б; 1040:а, б; 1188:б;

-Да се разреши отгледна лесовъдска намеса - пробирка в гъстите групи с интензивност 10% за подотдели: 7:б; 62:б; 127:к; 253:и; 1164:к, м, н;

-Да се разреши техническа сеч – просветление на горски път за подотдели: 1:в, г; 3:а; 7:а; 34:д; 35:г; 67:д; 125:г; 127:к; 263:а; 1012:н; 1033:б; 1040:а, б; 1064:н; 1116:а, ж; 1117:в, г; 1060:л, м; 1188:г.

Във връзка с чл. 155, ал.1, т. 23 от Закона за водите, РИОСВ-Бургас изпраща представената документация с Вх. № ПД- 1304/02.05.2024 г. за план-извлечението до Басейнова дирекция „Черноморски район“- Варна и Басейнова дирекция „Източнороморски район“-Пловдив.

Съгласно становища с изх. № 24-00-269/А1/24.06.2024 г. на Директора на БДЧР-Варна и с изх. № ПУ-01-464/4/25.07.2024 г. на Директора на БДИБР-Пловдив, „План-извлечение за промяна вида на сечта в държавни горски територии, собственост на ТП „ДГС Карнобат“ е **допустимо** спрямо Плана за управление на речните басейни /ПУРБ/ на Черноморски район /2016-2021 г./, Плана за управление на риска от наводнения /ПУРБ/ за Черноморски район /2022-2027 г./, ПУРБ на Източнороморски район /ИБР/ /2016-2021 г./ и ПУРН на ИБР



/2022-2027 г./, Закона за водите, и нормативните актове към него, при спазване на условия, заложен в цитираните становища, копия от които бяха предоставени на възложителя с писмо с Изх. № ПД-1304/7/09.08.2024 г. на Директора на РИОСВ-Бургас.

Дейностите, свързани с реализацията на план-извличение за промяна вида на сечта, **не попадат** в позициите на Приложения № 1 и 2, съответно към чл. 92 и чл. 93 от Закона за опазване на околната среда и **не подлежат** на процедури по реда на Глава шеста от ЗООС (преценяване на необходимостта от извършване на екологична оценка и/или оценка на въздействието върху околната среда, задължителна екологична оценка и/или задължителна оценка на въздействието върху околната среда).

Теренът, предвиден за реализация на план-извличението, **не попада** в границите на защитени територии по смисъла на Закона за защитените територии, но част от подотделите **попадат** в границите на защитени зони:

Подотдели: 125г; 127к; 183г; 184в попадат в защитена зона за опазване на природните местообитания и на дивата флора и фауна BG0000149 „Ришки Проход“, определена по чл.6, ал.1, т. 1 и т.2 от ЗБР и обявена със Заповед № РД-991/10.01.2020 г. на министъра на околната среда и водите (обн., ДВ, бр.10/2021г./).

Подотдели: 253и; 250а; 263а; 263б; 263г попадат в защитена зона за опазване на природните местообитания и на дивата флора и фауна BG0000393 „Екокоридор Камчия Емине“ определена по чл.6, ал.1, т. 1 и т.2 от ЗБР и обявена със Заповед № РД-335/31.03.2021 г. на министъра на околната среда и водите (обн., ДВ, бр.53/2021г./)


Подотдели: 1005в, 1012н; 1033б; 1040а, 1040б попадат в защитена зона за опазване на дивите птици BG0002029 „Котленска планина“, определена съгласно чл. 6, ал. 1, т. 3 и 4 от ЗБР и обявена обявена със Заповед № РД-910/11.12.2008 г. (ДВ, бр. 15/24.02.2009 г.), изм. със Заповед № РД-72/28.01.2013 г. (ДВ, бр. 10/05.02.2013 г.) всичките на министъра на околната среда и водите и защитена зона за опазване на природните местообитания и на дивата флора и фауна BG0000117 „Котленска планина " определена по чл.6, ал.1, т. 1 и т.2 от ЗБР и обявена със Заповед № РД-986/10.12.2021 г. на министъра на околната среда и водите (обн., ДВ, бр.5/2021г./).

Подотдели: 1060л, 1060м; 1188б, 1188в, 1191а, 1191б, 1191ж, 1191з; 1196б, 1196в попадат в защитена зона за опазване на дивите птици BG0002029 „Котленска планина“, определена съгласно чл. 6, ал. 1, т. 3 и 4 от ЗБР и обявена обявена със Заповед № РД-910/11.12.2008 г. (ДВ, бр. 15/24.02.2009 г.), изм. със Заповед № РД-72/28.01.2013 г. (ДВ, бр. 10/05.02.2013 г.) всичките на министъра на околната среда и водите

Подотдел 1255ч попада в защитена зона за опазване на природните местообитания и на дивата флора и фауна с код BG0000136 „Река Горна Луда Камчия“, определена по чл.6, ал.1, т. 1 и т.2 от ЗБР и обявена със Заповед № РД-985/10.12.2020 г. на министъра на околната среда и водите (обн., ДВ, бр.4/2021 г.)

В тази връзка, предвид разписаните в чл. 7 от Наредбата за ОС етапи от оценката, е направена проверка за допустимост по смисъла на чл. 12, ал. 2 във връзка с ал. 1 от същата, при която се констатира, че реализацията на предвидените с план-извличение дейности е допустима спрямо:

- режимът на дейности в защитена зона за опазване на природните местообитания и на дивата флора и фауна BG0000149 „Ришки Проход“, защитена зона за опазване на природните местообитания и на дивата флора и фауна BG0000393 „Екокоридор Камчия Емине“, защитена зона за опазване на дивите птици BG0002029 „Котленска планина“, защитена зона за опазване на природните местообитания и на дивата флора и фауна BG0000117 „Котленска планина" и



гр. Бургас, к-с Лазур, ул. „Перуцица“ 67, ет.3, п.к.388
Тел: +359 56 813205, Факс:+359 56 813 200
e-mail: riosvbs@unacs.bg
www.riosvbs.com



защитена зона за опазване на природните местообитания и на дивата флора и фауна с код BG0000136 „Река Горна Луда Камчия“, определени със заповедите по чл. 12, ал. 6 от ЗБР.

При направена проверка в Единната информационната система за защитените зони от екологичната мрежа Натура 2000 за наличие на природни местообитания в разглеждания терен се констатира следното:

- в подотдели 183-г, 184-в, г, 250-а, 263-а, б, г е установено природно местообитание 91M0 Балкано-панонски церово-горунови гори.

- в подотдели 1040-а, 1040-б е установено природно местообитание 9150 Термофилни букови гори (*Cephalanthero-Fagion*)

- в подотдели 1012-н (част), 1005-ж, з, и, 1040-б (част) е установено природно местообитание 91W0 Мизийски букови гори

- в подотдели 184-в (част), е установено природно местообитание 91AA * Източни гори от космат дъб

План-извлечението попада в обхвата на чл. 31, ал. 1 и ал. 5 от ЗБР и на чл.2, ал.2 от Наредбата за ОС, поради което се подлага на оценка за съвместимост, на основание извършено определяне на начина на процедиране, за което с писмо с Изх. № ПД-1304/7/09.08.2024 г. на Директора на РИОСВ-Бургас, възложителя е уведомен, че предвид местоположението и характера на терена, компетентния орган е преценил необходимостта от провеждане на процедура по реда на глава втора от същата Наредба.

След преглед на представената информация, въз основа на критериите по чл. 16 от Наредбата за ОС е извършена преценка за вероятната степен на значително отрицателно въздействие върху горечитираните защитени зони.

Съгласуването се основава на следните:

МОТИВИ:

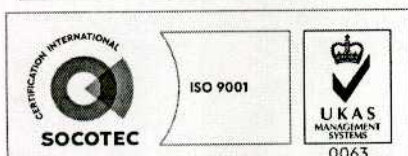
1. Предвид местоположението на предвижданията на план-извлечението, вида и обема му, не се очаква унищожаване и/или увреждане в значителна степен на типове природни местообитания и свързаните с тях видове, включително птици, предмет на опазване в защитени зони

2. Предвидените сечи, засягащи четири типа природни местообитания 91M0 Балкано-панонски церово-горунови гори, 9150 Термофилни букови гори (*Cephalanthero-Fagion*), 91W0 Мизийски букови гори, 91AA * Източни гори от космат дъб, ще се реализират постепенно в дългосрочен период и върху ограничени площи, в сравнение с представителността му в защитените зони.

3. Не се предвижда промяна предназначението и начина на трайно ползване на имотите, предмет на план-извлечението, както и строителство, което е предпоставка за отнемане и загуба на площи, както и фрагментация на популации и местообитания на видове птици, бозайници, земноводни и влечуги, безгръбначни.

4. Реализацията на план-извлечението няма вероятност за доведе до формиране на значително отрицателно безпокойство вследствие на шум и усилено антропогенно натоварване на видовете, предмет на опазване в защитените зони, тъй като възможните по-значителни шумови въздействия са с ограничен обхват /основно в обхвата на имотите/, непостоянно /по време на реализацията/ и без значение за видовете, чувствителни към шумово и антропогенно натоварване.

5. Не се предвижда възникване на отрицателен кумулативен ефект върху защитените зони, при реализацията на план-извлечението в комбинация с други в района на въздействие инвестиционни предложения, планове, програми, проекти, предвид физическото състояние на теренът, предмет на разглеждане, местоположението и характерът му. План-извлечението може



гр. Бургас, к-с Лазур, ул. „Перушица“ 67, ет.3, п.к.388

Тел: +359 56 813205, Факс: +359 56 813 200

e-mail: riosvbs@unacs.bg

www.riosvbs.com



да се кумулира с други план-извлечения за сечи и горскостопански програми, но предвид факта, че същото не е свързано с промяна предназначението и НТП на територията и същата ще продължи да се използва като горска територия и да предоставя подходящи местообитания на видовете, план-извлечението не може да се кумулира с други такива по отношение на загуба на площи, както и фрагментация на местообитания. Кумулативно въздействие по отношение на безпокойство може да има в случай, че сечите, предмет на план-извлечението се реализират по едно и също време с други сечи в района, но повечето сечи, са в територии, отдалечени от настоящите и/или са предвидени за реализиране през други стопански години.

Реализацията на: „План-извлечение за промяна вида на сечта в държавни горски територии, собственост на ТП „ДГС Карнобат“ се съгласува само за конкретно заявения план.

С цел предотвратяване, намаляване и възможно най-пълно отстраняване на предполагаемите отрицателни въздействия върху защитени зони и техния предмет на опазване, при реализацията на плана да се спазват

Следните условия:

- Да не допуска преминаване на технически средства за добив, извозване и превозване на дървесина през ливади, пасища, поляни.

- По време на маркирането и при извозване и превозване на дървесината да се използват само съществуващи пътища, вкл. горски и полски пътища.

- При извеждане на сечите да се запазят единични и групи дървета, които са в добро състояние, да се остави мъртва /загиваща и съхнеща/ дървесина, както и единични дървета с хралупи /подходящи местообитания за безгръбначни, птици и бозайници, предмет на опазване в най-близко разположените защитени зони/.

- При извършване на горскостопански дейности да не се допуска замърсяване с битови и други отпадъци.

Настоящото решение не отменя задълженията на възложителя за изпълнение на изискванията на Закона за опазване на околната среда и други специални закони и подзаконови нормативни актове и не може да служи като основание за отпадане на отговорността, съгласно действащата нормативна уредба по околна среда.

При промяна на план-извлечението, на възложителя или на някои от обстоятелствата, при които е било издадено настоящето решение, възложителя/ новия възложител трябва да уведоми РИОСВ, град Бургас до 14 дни след настъпване на измененията.

Съгласно разпоредбите на чл. 31, ал. 7, във връзка с ал. 24 от ЗБР решението автоматично прекратява действието си, ако в продължение на 5 години от датата на издаването му не са започнали действия по реализация на предложението.

При констатиране на неизпълнение на условията, изискванията и мерките, посочени в настоящето решение, виновните лица носят административно наказателна отговорност по чл. 128б от ЗБР.

Решението може да бъде обжалвано в 14 дневен срок от съобщаването му пред министъра на околната среда и водите и/или пред съответния Административен съд по реда на чл. 133 от Административнопроцесуалния кодекс.

ПАВЕЛ МАРИНОВ

Директор на РИОСВ-Бургас



гр. Бургас, в-с Лазур, ул. „Перушица“ 67, ет.3, п.к.388

Тел: +359 56 813205, Факс: +359 56 813 200

e-mail: riosvbs@unacs.bg

www.riosvbs.com



