



РЕПУБЛИКА БЪЛГАРИЯ

Министерство на околната среда и водите

Регионална инспекция по околната среда и водите - Бургас

РЕШЕНИЕ №БС- 23 -ПрОС/ 02.05.2019г.

за преценяване на вероятната степен на значително отрицателно въздействие
върху защитени зони

На основание чл. 31, ал. 7 от Закона за биологичното разнообразие /ЗБР/, чл. 18, ал. 1 от Наредба за условията и реда за извършване на оценка за съвместимостта на планове, програми, проекти и инвестиционни предложения с предмета и целите на опазване на защитените зони /Наредбата за ОС, ДВ бр.73/2007 г., изм. и доп./ във връзка с чл. 6а, т. 2 от същата Наредба и представените уведомление с документация с Вх. № ПД-1049/12.04.2019г. и документ за такса Вх. № ПД-1049(3)/25.04.2019г.

РЕШИХ:

Съгласувам инвестиционно предложение „Изграждане на локално платно на път I-9 „Варна-Бургас” – дясно, с вход към съгласуван обект „Складова база за хранителни стоки в поземлен имот 51500.66.10, местност „Инджекьойско блато” и изход след границата на поземлен имот 51500.69.46 „Магазин за детски играчки”, община Несебър – етап I и II”, което няма вероятност да окаже значително отрицателно въздействие върху дивите птици и техните местообитания предмет на опазване в защитена зона BG00002043 „Емине” за опазване на дивите птици


Местоположение: локалното платно се развива в полски път с идентификатор 51500.66.33 по КК на гр. Несебър, м. „Инджекьойско блато” и граничи със следните ПИ №,№: 51500.69.46, 51500.69.6, 51500.69.7, 51500.66.16, 51500.66.18, 51500.69.12, 51500.66.10, 51500.66.13, 51500.66.14, 51500.66.15, 51500.66.16, 51500.66.19, 51500.66.20, 51500.69.2, 51500.69.3 и 51500.69.4 по КК на гр. Несебър, общ. Несебър

Възложители:

„КОМСЕД” АД, „КОНСУМАТИВ” ЕООД, „СТОДИ” ООД, ЕТ „АЛЕКС-АЛЕКСАНДЪР ХРИСТОВ СПАСОВ”, МАРИЯН МИНЧЕВ, „СЪНИ БИЙЧ СЪРВИСИС” ООД

Характеристика на инвестиционното предложение:

Инвестиционното предложение е свързано изграждане на локално платно на път I-9 „Варна-Бургас” – дясно, с вход към съгласуван обект „Складова база за хранителни стоки в поземлен имот 51500.66.10, местност „Инджекьойско блато” и изход след границата на поземлен имот 51500.69.46 „Магазин за детски играчки”, община Несебър – етап I и II. Разработени са две проектни решения за транспортен достъп, като и при двете проектни решения изхода от локалното платно е посредством ускорителен шлюз. При първият вариант е разработен транспортен достъп с вход съгласуваният проект към поземлен имот 51500.66.10 и изход към съществуващото положение на път I-9 „Варна-Бургас”, а при вторият вариант е разработено проектно решение с вход от съгласуваният проект към поземлен имот 51500.66.10 и изход към бъдещо удвояване на път I-9.



гр. Бургас, к-с Лазур, ул. „Перушица” 67, ет.3, п.к.388

Тел: +359 56 813205, Факс: +359 56 813 200

e-mail: riosvbs@unacs.bg

www.riosvbs.com



Локалното платно се развива в рамките на полски път с идентификатор 51500.66.33 по КК на гр. Несебър с трайно предназначение на територията „зеделска“, който е успореден на път I-9. Предвидено е на първи етап прилежащите води да се отвеждат гравитачно, извън габарита на републиканския път, а на втори етап е предвидено изграждане на отводнителни съоръжения, които ще се заустят към бъдещия колектор на път I-9. Отводняването на локалното платно ще е повърхностно към имотите. За целта е предвидено частично изграждане на колектора на път I-9, по дължина на локалното платно и изграждането на пошивна яма с необходимият попивен обем.

Трасето е разположено в м. „Инджекьойско блато“ и граничи със следните ПИ №№: 51500.69.46, 51500.69.6, 51500.69.7, 51500.66.16, 51500.66.18, 51500.69.12, 51500.66.10, 51500.66.13, 51500.66.14, 51500.66.15, 51500.66.16, 51500.66.19, 51500.66.20, 51500.69.2, 51500.69.3 и 51500.69.4.

Инвестиционното предложение не попада в позициите на Приложения №1 и №2, съответно към чл. 92 и чл. 93 от Закона за опазване на околната среда (ДВ, бр. 77/27.09.2005г. с изм.) и не подлежи на регламентираните с Глава шеста от Закона процедури по преценяване на необходимостта от извършване на екологична оценка и/или оценка на въздействието върху околната среда, задължителна екологична оценка и/или оценка на въздействието върху околната среда.

Разглежданото локално платно в ПИ 51500.66.33 по КК на гр. Несебър **не попада** в границите на защитена територия определена по реда на Закона за защитените територии. **Попада** в защитена зона по смисъла на Закона за биологичното разнообразие (Натура 2000 място) - защитена зона BG00002043 „Емине“ за опазване на дивите птици, обявена със Заповед № РД-560/21.08.2009г. на министъра на околната среда и водите (ДВ, бр. 69/2009г.), Изм. Заповед №РД-76/28.01.2013г. (ДВ, бр. 10/2013г.). При извършената проверка за допустимост по реда на чл. 12 от Наредбата за ОС се констатира, че инвестиционното предложение е **допустимо** спрямо режима на дейностите в защитена зона BG00002043 „Емине“ за опазване на дивите птици, определен със заповедта за обявяване и изменението ѝ.

След извършена проверка по наличната към момента в РИОСВ-Бургас цифрова информация (КВС/КК, горска карта) и модели за разпространение на дюнни природни местообитания по Черноморското крайбрежие, е установено, че с инвестиционното предложение **не се засяга** площ с характеристика на пясъчни дюни.

С писмо Изх. № ПД-1049(1)/12.04.2019г. на РИОСВ-Бургас е указана на възложителя приложимата процедура, която се провежда по реда на глава втора от Наредбата за ОС.

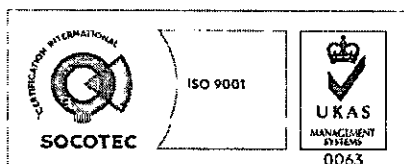
Към документацията е приложен документ с Вх. № ПД-1049(3)/25.04.2019г. за внесена такса за провеждане на процедурата.

След преглед на представената информация, въз основа на критериите по чл. 16 от Наредбата за ОС е извършената преценка за вероятната степен на отрицателно въздействие върху горе цитираните защитени зони.

Съгласуването се основава на следните:

МОТИВИ:

1. Локалното платно се развива в ПИ 51500.66.33 по КК на гр. Несебър, представляващ полски път, успореден на силно натоварения път I-9 „Варна-Бургас“. Предвид настоящото състояние на територията, с реализиране на инвестиционното



гр. Бургас, к-с Лазур, ул. „Перушица“ 67, ет.3, п.к.388

Тел: +359 56 813205, Факс:+359 56 813 200

e-mail: riosvbs@unacs.bg

www.riosvbs.com



предложение няма да се изменят съществено нивата на шум и безпокойство, които да доведат до намаляване на числеността или промяна на видовия състав на дивите птици, предмет на опазване в защитена зона BG00002043 „Емине” за опазване на дивите птици.

2. ПИ 51500.66.33 по КК на гр. Несебър е граница на защитена зона BG00002043 „Емине”, като с реализиране на предложението не се очаква да бъдат унищожени или увредени важни гнездови местообитания на дивите птици. Няма да настъпи фрагментация на защитената зона, както и да бъде отнета площ, която е от ключово значение за дивите птици.

3. Не се засяга безопасността на въздушните коридори и се осигурява безпрепятствено придвижване на мигриращи грабливи птици, щъркели, пеликани и др.

4. За всички видове птици, включени в предмета на опазване на защитената зона не се очаква снижаване на съществуващия праг, определящ природозащитното им състояние.

Реализацията на инвестиционно предложение: „Изграждане на локално платно на път I-9 „Варна-Бургас” – дясно, с вход към съгласуван обект „Складова база за хранителни стоки в поземлен имот 51500.66.10, местност „Инджекъойско блато” и изход след границата на поземлен имот 51500.69.46 „Магазин за детски играчки”, община Несебър – етап I и II”, се съгласува само за конкретното заявено предложение.

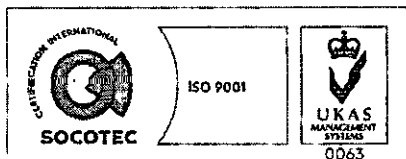
Настоящото решение не отменя задълженията на възложителя за изпълнение на изискванията на Закона за опазване на околната среда и други специални закони и подзаконовни нормативни актове и не може да служи като основание за отпадане на отговорността, съгласно действащата нормативна уредба по околна среда.

При промяна на инвестиционното предложение, на възложителя или на някои от обстоятелствата, при които е било издадено настоящето решение, възложителя/ новия възложител трябва да уведоми РИОСВ, град Бургас до 14 дни след настъпване на измененията.

Съгласно разпоредбите на чл. 31, ал. 7, във връзка с ал. 24 от ЗБР решението автоматично прекратява действието си, ако в продължение на 5 години от датата на издаването му не е започнало осъществяването на инвестиционното предложение.

Решението може да бъде обжалвано в 14 дневен срок от съобщаването му пред министъра на околната среда и водите и пред Административен съд по реда на чл. 133 от Административнопроцесуалния кодекс.

ЗА ДИРЕКТОР НА РИОСВ – БУРГАС
инж. Тая Манолова
Заповед № РД-112/07.08.2018 г.



гр. Бургас, к-с Лазур, ул. „Перушица” 67, ет.3, п.к.388
Тел: +359 56 813205, Факс: +359 56 813 200
e-mail: riosvbs@unacs.bg
www.riosvbs.com

