



РЕПУБЛИКА БЪЛГАРИЯ

Министерство на околната среда и водите

Регионална инспекция по околната среда и водите - Бургас

РЕШЕНИЕ №БС- 21 -ПрОС/ 07.04. 2020г.

за преценяване на вероятната степен на значително отрицателно въздействие
върху защитени зони

На основание чл. 31, ал. 7 от Закона за биологичното разнообразие /ЗБР/, чл. 18, ал. 1 от Наредба за условията и реда за извършване на оценка за съвместимостта на планове, програми, проекти и инвестиционни предложения с предмета и целите на опазване на защитените зони /Наредбата за ОС, ДВ бр.73/2007 г., изм. и доп./ във връзка с чл. 6а, т. 2 от същата Наредба и представените уведомления с документация с Вх. № ПД-1351/16.05.2019г., допълнителни документи и такса Вх. № ПД-1351(8)/31.03.2020г.

РЕШИХ:

Съгласувам инвестиционно предложение „Изграждане на обслужваща улица за достъп до ПИ с идентификатор 47651.10.86 по КК на с. Медово, Община Поморие“, което няма вероятност да окаже значително отрицателно въздействие върху природните местообитания, видове и популации, както и върху дивите птици и техните местообитания предмет на опазване в защитена зона BG 0000151 „Айтоска планина“ за опазване на природните местообитания и на дивата флора и фауна и защитена зона BG00002043 „Емине“ за опазване на дивите птици

Местоположение: части от ПИ №,№ 47651.10.59, 47651.10.11, 47651.10.56, 47651.10.57, 47651.10.86 по КК на с. Медово, Община Поморие

Възложител:

ЛЮБОМИР ПРИШЛЯК


гр. Бургас

Характеристика на инвестиционното предложение:

Предвижда се изграждане на нова улица за достъп до ПИ с идентификатор 47651.10.86 по КК на с. Медово, Община Поморие. Възложителят предлага трасето на новопредвидената улица да преминава през ПИ с идентификатори по КК на с. Медово, Община Поморие:

- 47651.10.59 – трайно предназначение на територията „урбанизирана“ и начин на трайно ползване „ниско строителство“, засегната площ 227кв.м;
- 47651.10.11 – трайно предназначение на територията „зеделска“ и начин на трайно ползване „пасище“, засегната площ 115кв.м;
- 47651.10.56 – трайно предназначение на територията „зеделска“ и начин на трайно ползване „пасище“, засегната площ 118кв.м;
- 47651.10.57 – трайно предназначение на територията „зеделска“ и начин на трайно ползване „пасище“, засегната площ 103кв.м;
- 47651.10.86 – трайно предназначение на територията „урбанизирана“ и начин на трайно ползване „незастроен имот за жилищни нужди“, засегната площ 144кв.м.

Транспортното обслужване ще се извършва двупосочно с вход/изход при път Бургас-Медово, при което входът/изходът ще е като триклонно кръстовище от първи път. Трасето ще



гр. Бургас, к-с Лазур, ул. „Перушица“ 67, ет.3, п.к.388

Тел: +359 56 813205, Факс:+359 56 813 200

e-mail: riosvbs@unacs.bg

www.riosvbs.com



започва от кръстовището. Към документацията са приложени Декларации за съгласие за даване право на преминаване (пешеходен и транспортен достъп) от собствениците на имотите по трасето на предвижданата улица. Съгласно приложеното Техническо задание улицата е с габарит 4м и разработването ѝ е при спазване на изискванията на Наредба №2/2004г. за планиране и проектиране на комуникационно-транспортните системи на урбанизираните територии.

С Протокол № 3/20.12.2019г. от заседание на Общински съвет - Поморие е одобрено задание за изработване на проект за ПУП-ПУР за осигуряване на транспортен достъп до ПИ 47651.10.86 /урбанизирана територия/ чрез задънена улица с ширина 4м, засягаща ПИ с идентификатори: 47651.10.59, 47651.10.11, 47651.10.56, 47651.10.57 и 47651.10.86 по КККР на с. Медово, м. „Над село”, общ. Поморие. Допуснато е изработване на ПУП-ПУР в същия обхват.

Предвид наличните данни може да се определи, че дейностите свързани с реализацията на инвестиционното предложение не попадат в позициите на Приложения № 1 и 2, съответно към чл. 92 и чл. 93 от Закона за опазване на околната среда и не подлежат на регламентираните с глава шеста от Закона процедури по преценяване на необходимостта от извършване на екологична оценка и/или оценка на въздействието върху околната среда, задължителна екологична оценка и/или оценка на въздействието върху околната среда.

ПИ с идентификатори: 47651.10.86, 47651.10.59, 47651.10.11, 47651.10.56 и 47651.10.57 по КК на с. Медово, Община Поморие не попадат в границите на защитени територии, определени по реда на Закона за защитените територии. Попадат в защитени зони по смисъла на Закона за биологичното разнообразие (Натура 2000 места) - защитена зона BG 0000151 „Айтоска планина” за опазване на природните местообитания и на дивата флора и фауна, приета с Решение на МС №122/2007г. (ДВ, бр. 21/2007г.) и защитена зона BG00002043 „Емине” за опазване на дивите птици, обявена със Заповед № РД-560/21.08.2009г. на Министъра на околната среда и водите (ДВ, бр. 69/2009г.), Изм. Заповед №РД-76/28.01.2013г. (ДВ, бр. 10/2013г.). Реализирането на улица е допустимо спрямо режима на защитена зона BG00002043 „Емине” за опазване на дивите птици, определен със Заповедта за обявяване и изменението ѝ.

С писмо Изх. № ПД-1351(7)/06.03.2020г. на РИОСВ-Бургас е указана на възложителя приложимата процедура, която се провежда по реда на глава втора от Наредбата за ОС.

Към документацията е приложен документ с Вх. № ПД-1351(8)/31.03.2020г. за внесена такса за провеждане на процедурата.

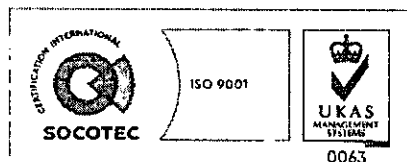
След преглед на представената информация, въз основа на критериите по чл. 16 от Наредбата за ОС е извършената преценка за вероятната степен на отрицателно въздействие върху горе цитираните защитени зони.

Съгласуването се основава на следните:

МОТИВИ:

1. Обслужващата улица представлява линеен обект, разположен в непосредствена близост със село Медово. С реализиране на пътната връзка за обслужване на ПИ с идентификатор 47651.10.86, няма да се изменят съществено нивата на шум и безпокойство, които да доведат до намаляване на числеността или промяна на видовия състав на дивите птици, предмет на опазване в защитена зона BG00002043 „Емине” за опазване на дивите птици.

2. Не се очаква да бъдат унищожени или увредени важни гнездови местообитания на дивите птици. Няма да настъпи фрагментация на защитена зона BG00002043 „Емине”, както и да бъде отнета площ, която е от ключово значение за дивите птици.



гр. Бургас, к-с Лазур, ул. „Перушица” 67, ет.3, п.к.388

Тел: +359 56 813205, Факс:+359 56 813 200

e-mail: riosvbs@unacs.bg

www.riosvbs.com



3. Трасето на обслужваща улица заема малка сборна площ земеделски земи – 336кв.м от общо отнетите 707кв.м за улица. С реализиране на предложението няма вероятност от значително въздействие върху природни местообитания от предмета на опазване на защитена зона BG 0000151 „Айтоска планина” за опазване на природните местообитания и на дивата флора и фауна.

4. Не се очаква дълготрайно и значително по степен безпокойство (различно от досега съществуващото), което да доведе до трайно и необратимо прогонване на видовете, от предмета на опазване на защитена зона BG 0000151 „Айтоска планина” за опазване на природните местообитания и на дивата флора и фауна, както и до изменение в структурата и числеността на популациите им.

5. Реализацията на предложението не предполага трайно влошаване на качествата на местообитанията за размножаване, хранене, укритие, миграция на видове, включително птици, предмет на опазване в защитените зони. С предвидените дейности не се създават условия за образуване на трайна преграда, която да възпрепятства миграцията на видове.

6. Не се предвижда използване на природни ресурси, както и генериране на емисии и отпадъци във вид и количества, които да окажат значително отрицателно въздействие върху предмета на опазване в гореописаните защитени зони.

7. Не се очаква реализацията на инвестиционното предложение да доведе до кумулативно въздействие със значителен отрицателен ефект върху местообитания и популации на видове, включително диви птици, включени в предмета на опазване в гореописаните защитени зони.

Реализацията на инвестиционно предложение: „Изграждане на обслужваща улица за достъп до ПИ с идентификатор 47651.10.86 по КК на с. Медово, Община Поморие“, се съгласува само за конкретното заявено предложение.

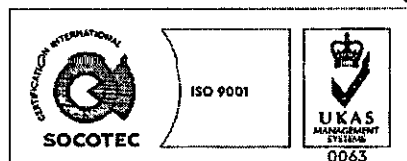
Настоящото решение не отменя задълженията на възложителя за изпълнение на изискванията на Закона за опазване на околната среда и други специални закони и подзаконови нормативни актове и не може да служи като основание за отпадане на отговорността, съгласно действащата нормативна уредба по околна среда.

При промяна на инвестиционното предложение, на възложителя или на някои от обстоятелствата, при които е било издадено настоящето решение, възложителя/ новия възложител трябва да уведоми РИОСВ град Бургас до 14 дни след настъпване на измененията.

Съгласно разпоредбите на чл. 31, ал. 7, във връзка с ал. 24 от ЗБР решението автоматично прекратява действието си, ако в продължение на 5 години от датата на издаването му не са започнали действия по реализация на предложението.

Решението може да бъде обжалвано в 14 дневен срок от съобщаването му пред министъра на околната среда и водите и пред Административен съд по реда на чл. 133 от Административнопроцесуалния кодекс.

ИНЖ. ТОНКА АТАНАСОВА
ДИРЕКТОР НА РИОСВ-БУРГАС



гр. Бургас, к-с Лазур, ул. „Перушица” 67, ет.3, п.к.388

Тел: +359 56 813205, Факс: +359 56 813 200

e-mail: riosvbs@unacs.bg

www.riosvbs.com

