



# РЕПУБЛИКА БЪЛГАРИЯ

Министерство на околната среда и водите

Регионална инспекция по околната среда и водите - Бургас

Решение № БС-2-ОС-III 16.04.19г.

за прекратяване на процедура по оценка за съвместимост

За програма "Горскостопанска програма за имот № 67800.30.18 по КК, земл. гр. Созопол, общ. Созопол, подотдели 538 «а1» и «б1» в обхвата на дейност на ТП «ДГС Бургас» възложител: Църковно настоятелство при храм «Свети Георги» гр. Созопол, в РИОСВ-Бургас е внесено уведомление с вх. №ПД-894/01.04.2019г., по смисъла на *Наредбата за условията и реда за извършване на оценка за съвместимостта на планове, програми, проекти и инвестиционни предложения с предмета и целите на опазване на защитените зони - Наредбата за ОС (обн., ДВ, бр. 73 от 11.09.2007 г., изм. и доп.)*. Документацията е приета като уведомяване на компетентния орган по чл. 6а, т. 2 от същата Наредба.

Горскостопанската програма се отнася за поземлен имот № 67800.30.18 по КК на гр. Созопол, намиращ се в местност „Герени“, който е с обща площ 6 999кв.м, от която 6 998кв.м попадат в подотдел 538 «а1» и 0,001кв.м попада в подотдел 538 «б1» по ГСП от 2014 г. на ТП «ДГС Бургас». Предмет на горскостопанската програма е площ от 3 998кв.м, която попада в подотдел 538 «а1».

Съгласно горскостопанската програма насаждението представлява иглолистна култура от черен бор и морски бор в сравнително добро санитарно състояние. Описано е, че в рамките на подотдел 538 «а1» на площ около 3 000кв.м не е налична дървесна растителност. Частта от имота заета с дървесна растителност е със състав: черен бор 7, морски бор 3; възраст 45г.; пълнота 0,8. Лесовъдът изготвил програмата е определил, че предвид голямата гъстота на залесяване при морския бор се наблюдава съхнене на част от стъблата с интензивност до 10%. Предлага се усвояването на тези стъбла да се извърши едновременно с извеждане на отгледна лесовъдска намеса с интензивност 15%.


Съгласно приложена Скица №15-145376/19.02.2019г. издадена от СГКК-Бургас имотът е с трайно предназначение на територията «горска» и начин на трайно ползване «друг вид дървопроизводителна гора».

Предвидените дейности по реализация на представената програма не могат да бъдат отнесени към никоя от позициите на Приложение №1 и №2 на Закона за опазване на околната среда и не подлежат на регламентираните с глава шеста от Закона процедури по преценяване на необходимостта от извършване на екологична оценка и/или оценка на въздействието върху околната среда, задължителна екологична оценка и/или оценка на въздействието върху околната среда.

Горскостопанската програма попада в обхвата на чл. 2, ал. 2 от Наредбата за ОС.

Имот № 67800.30.18 по КК, земл. гр. Созопол, общ. Созопол, подотдели 538 «а1» и «б1» в обхвата на дейност на ТП «ДГС Бургас не попада в границите на защитена територия по смисъла на Закона за защитените територии.

Попада в границите на две защитени зони от мрежата Натура 2000 - защитена зона BG0000146 «Плаж Градина – Златна рибка» за опазване на природните местообитания и на дивата флора и фауна, одобрена с Решение на МС №122/2007г. (ДВ, бр. 21/2007г.) и защитена



гр. Бургас, к-с Лазур, ул. „Перушица“ 67, ет.3, п.к.388

Тел: +359 56 813205, Факс: +359 56 813 200

e-mail: [riosvbs@unacs.bg](mailto:riosvbs@unacs.bg)

[www.riosvbs.com](http://www.riosvbs.com)



зона BG0002077 "Бакърлъка" за опазване на дивите птици, обявена със Заповед № РД-530/26.05.2010 г. на министъра на околната среда и водите; Заповед за поправка на очевидна фактическа грешка в заповедта за обявяване №РД 563/22.07.2014г. (ДВ, бр. 67/12.08.2014г.). След справка с електронната информационна система за Натура 2000 с адрес <http://natura2000int.moew.government.bg/> се установи, че имотът не е идентифициран като природно местообитание, включено в предмета на опазване на защитена зона BG0000146 «Плаж Градина – Златна рибка».

След направена справка с предоставените с писмо с изх. № 04.58/20.06.2016 г. на Агенция по геодезия и картография и кадастър, специализирани карти на морските плажове и дюните на територията на цялото Черноморско крайбрежие в цифров вид, в CAD4 формат, приложено изпратени с писмо с изх. № 05-08-2362/29.06.2016 на Заместник-министъра на околната среда и водите, се установи, че целият имот представлява **2130\* Неподвижни крайбрежни дюни с тревна растителност (сиви дюни)**.

Във връзка с горното и на основание чл. 31, ал. 25 от Закона за биологичното разнообразие (нова ДВ, бр. 27/2013г., предишна ал. 24 - ДВ, бр. 76/2017г.) и § 2 от Допълнителните разпоредби на Наредбата за ОС и чл. 6а, т. 2 от същата Наредба, предвид представената писмена документация от възложителя в РИОСВ-Бургас с вх. №ПД-894/01.04.2019г. и констатираното засягане с програмата на имот с пясъчни дюни



#### РЕШИХ:

**Прекратявам започналата процедура по оценка за съвместимост за програма "Горскостопанска програма за имот № 67800.30.18 по КК, земл. гр. Созопол, общ. Созопол, подотдели 538 «а1» и «б1» в обхвата на дейност на ТП «ДГС Бургас»**

*Прекратяването на процедурата за горскостопанската програма се основава на констатираното наличие на пясъчни дюни в ПИ № 67800.30.18 по КК, земл. гр. Созопол, общ. Созопол, подотдели 538 «а1» и «б1» в обхвата на дейност на ТП «ДГС Бургас.*

*Решението може да бъде обжалвано в 14 дневен срок от съобщаването му пред министъра на околната среда и водите и пред Административен съд по реда на чл. 133 от Административнопроцесуалния кодекс.*

**ИНЖ. ТОНКА АТАНАСОВА**  
**ДИРЕКТОР НА РИОСВ - БУРГАС**



гр. Бургас, к-с Лазур, ул. „Перушица“ 67, ет.3, п.к.388  
Тел: +359 56 813205, Факс:+359 56 813 200  
e-mail: [riosvbs@unacs.bg](mailto:riosvbs@unacs.bg)  
[www.riosvbs.com](http://www.riosvbs.com)

